

Дата	Сумма основного долга					Проценты за пользование кредитом						Пени, штрафы за пользование кредитом					
	Остаток на начало месяца	Получено	Погашено	Остаток на конец месяца	Курсовая разница	Ставка, %	Остаток на начало месяца	Начислено	Уплачено	Остаток на конец месяца	Курсовая разница	Ставка пени	Остаток на начало месяца	Начислено	Уплачено	Остаток на конец месяца	Курсовая разница
1	2	3	4	5	6	7	8	9	10	11	12	13	14	15	16	17	18
Итого:	X	0,00	1 250 000,00	2 500 000,00	0,00		X	0,00	0,00	0,00	0,00		X	0,00	0,00	0,00	0,00
Некрасовское сельское поселение №02-2-08/15-16 от 12.10.2015 Кредитор: Департамент финансов ЯО Дата погашения: 11.10.2018																	
На начало года	3 000 000,00					4,125	0,00						0,00				
02.02.2017	3 000 000,00	0,00	375 000,00	2 625 000,00	0,00	4,125	0,00	0,00	0,00	0,00	0,00	0,03	0,00	250,00	250,00	0,00	0,00
12.04.2017	2 625 000,00	0,00	187 500,00	2 437 500,00	0,00	4,125	0,00	0,00	0,00	0,00	0,00	0,00	0,00	0,00	0,00	0,00	0,00
27.04.2017	2 437 500,00	0,00	187 500,00	2 250 000,00	0,00	4,125	0,00	0,00	0,00	0,00	0,00	0,00	0,00	0,00	0,00	0,00	0,00
Итого:	X	0,00	750 000,00	2 250 000,00	0,00		X	0,00	0,00	0,00	0,00		X	250,00	250,00	0,00	0,00
Заволжское сельское поселение №02-2-08/15-22 от 23.11.2015 Кредитор: Департамент финансов ЯО Дата погашения: 22.11.2018																	
На начало года	7 000 000,00					4,125	0,00						0,00				
14.02.2017	7 000 000,00	0,00	875 000,00	6 125 000,00	0,00	4,125	0,00	0,00	0,00	0,00	0,00	0,00	0,00	0,00	0,00	0,00	0,00
Итого:	X	0,00	875 000,00	6 125 000,00	0,00		X	0,00	0,00	0,00	0,00		X	0,00	0,00	0,00	0,00
Ивняковское сельское поселение №02-2-08/15-18 от 27.11.2015 Кредитор: Департамент финансов ЯО Дата погашения: 26.11.2018																	
На начало года	5 000 000,00					4,125	0,00						0,00				
21.02.2017	5 000 000,00	0,00	625 000,00	4 375 000,00	0,00	4,125	0,00	0,00	0,00	0,00	0,00	0,00	0,00	0,00	0,00	0,00	0,00
Итого:	X	0,00	625 000,00	4 375 000,00	0,00		X	0,00	0,00	0,00	0,00		X	0,00	0,00	0,00	0,00
Кузнецкинское сельское поселение №02-2-08/16-26 от 23.11.2016 Кредитор: Департамент финансов ЯО Дата погашения: 21.11.2017																	
На начало года	4 000 000,00					1,0	0,00						0,00				
Итого:	X	0,00	0,00	0,00	0,00		X	0,00	0,00	0,00	0,00		X	0,00	0,00	0,00	0,00
Ивняковское сельское поселение №02-2-08/16-27 от 01.12.2016 Кредитор: Департамент финансов ЯО Дата погашения: 28.11.2017																	
На начало года	1 000 000,00					1,0	0,00						0,00				
Итого:	X	0,00	0,00	0,00	0,00		X	0,00	0,00	0,00	0,00		X	0,00	0,00	0,00	0,00
Заволжское сельское поселение №02-2-08/16-28 от 06.12.2016 Кредитор: Департамент финансов ЯО Дата погашения: 05.12.2017																	
На начало года	3 000 000,00					1,0	0,00						0,00				
Итого:	X	0,00	0,00	0,00	0,00		X	0,00	0,00	0,00	0,00		X	0,00	0,00	0,00	0,00
Итого по бюджетным кредитам (МО)																	
На начало года	17 500 000,00	0,00	0,00	0,00	0,00		0,00	0,00	0,00	0,00	0,00		0,00	0,00	0,00	0,00	0
Январь	17 500 000,00	0,00	0,00	17 500 000,00	0,00		0,00	0,00	0,00	0,00	0,00		0,00	0,00	0,00	0,00	0,00
Февраль	17 500 000,00	0,00	3 750 000,00	13 750 000,00	0,00		0,00	0,00	0,00	0,00	0,00		0,00	0,00	0,00	0,00	0,00
Март	13 750 000,00	0,00	0,00	13 750 000,00	0,00		0,00	0,00	0,00	0,00	0,00		0,00	0,00	0,00	0,00	0,00
Апрель	13 750 000,00	0,00	0,00	13 750 000,00	0,00		0,00	0,00	0,00	0,00	0,00		0,00	0,00	0,00	0,00	0,00
Итого:	X	0,00	3 750 000,00	13 750 000,00	0,00		X	0,00	0,00	0,00	0,00		X	0,00	0,00	0,00	0,00
Просроченная задолженность	X	0,00	0,00	0,00	0,00		X	0,00	0,00	0,00	0,00		X	0,00	0,00	0,00	0,00
Итого по бюджетным кредитам (поселений)																	
На начало года	27 500 000,00	0,00	0,00	0,00	0,00		0,00	0,00	0,00	0,00	0,00		0,00	0,00	0,00	0,00	0,00
Январь	27 500 000,00	0,00	187 500,00	27 312 500,00	0,00		0,00	0,00	0,00	0,00	0,00		0,00	0,00	0,00	0,00	0,00
Февраль	27 312 500,00	0,00	2 687 500,00	24 625 000,00	0,00		0,00	0,00	0,00	0,00	0,00		0,00	250,00	250,00	0,00	0,00
Март	24 625 000,00	0,00	375 000,00	24 250 000,00	0,00		0,00	0,00	0,00	0,00	0,00		0,00	0,00	0,00	0,00	0,00
Апрель	24 250 000,00	0,00	1 000 000,00	23 250 000,00	0,00		0,00	0,00	0,00	0,00	0,00		0,00	0,00	0,00	0,00	0,00
Итого:	X	0,00	4 250 000,00	23 250 000,00	0,00		X	0,00	0,00	0,00	0,00		X	250,00	250,00	0,00	0,00
Просроченная задолженность	X	0,00	0,00	0,00	0,00		X	0,00	0,00	0,00	0,00		X	0,00	0,00	0,00	0,00
Итого по бюджетным кредитам (консолидированный)																	
На начало года	45 000 000,00	0,00	0,00	0,00	0,00		0,00	0,00	0,00	0,00	0,00		0,00	0,00	0,00	0,00	0,00
Январь	45 000 000,00	0,00	187 500,00	44 812 500,00	0,00		0,00	0,00	0,00	0,00	0,00		0,00	0,00	0,00	0,00	0,00
Февраль	44 812 500,00	0,00	6 437 500,00	38 375 000,00	0,00		0,00	0,00	0,00	0,00	0,00		0,00	250,00	250,00	0,00	0,00
Март	38 375 000,00	0,00	375 000,00	38 000 000,00	0,00		0,00	0,00	0,00	0,00	0,00		0,00	0,00	0,00	0,00	0,00
Апрель	38 000 000,00	0,00	1 000 000,00	37 000 000,00	0,00		0,00	0,00	0,00	0,00	0,00		0,00	0,00	0,00	0,00	0,00
Итого:	X	0,00	8 000 000,00	37 000 000,00	0,00		X	0,00	0,00	0,00	0,00		X	250,00	250,00	0,00	0,00
Просроченная задолженность	X	0,00	0,00	0,00	0,00		X	0,00	0,00	0,00	0,00		X	0,00	0,00	0,00	0,00
III. Ценные бумаги																	
Итого по ценным бумагам																	
На начало года	0,00	0,00	0,00	0,00	0,00		0,00	0,00	0,00	0,00	0,00		0,00	0,00	0,00	0,00	0,00
январь	0,00	0,00	0,00	0,00	0,00		0,00	0,00	0,00	0,00	0,00		0,00	0,00	0,00	0,00	0,00
февраль	0,00	0,00	0,00	0,00	0,00		0,00	0,00	0,00	0,00	0,00		0,00	0,00	0,00	0,00	0,00
март	0,00	0,00	0,00	0,00	0,00		0,00	0,00	0,00	0,00	0,00		0,00	0,00	0,00	0,00	0,00
апрель	0,00	0,00	0,00	0,00	0,00		0,00	0,00	0,00	0,00	0,00		0,00	0,00	0,00	0,00	0,00
Итого:	X	0,00	0,00	0,00	0,00		X	0,00	0,00	0,00	0,00		X	0,00	0,00	0,00	0,00
Просроченная задолженность	X	0,00	0,00	0,00	0,00		X	0,00	0,00	0,00	0,00		X	0,00	0,00	0,00	0,00

Дата	Сумма основного долга					Проценты за пользование кредитом						Пени, штрафы за пользование кредитом					
	Остаток на начало месяца	Получено	Погашено	Остаток на конец месяца	Курсовая разница	Ставка, %	Остаток на начало месяца	Начислено	Уплачено	Остаток на конец месяца	Курсовая разница	Ставка пени	Остаток на начало месяца	Начислено	Уплачено	Остаток на конец месяца	Курсовая разница
1	2	3	4	5	6	7	8	9	10	11	12	13	14	15	16	17	18
IV. ВСЕГО ПРЯМОЙ ДОЛГ (МО):																	
На начало года	17 500 000,00	0,00	0,00	0,00	0,00		0,00	0,00	0,00	0,00	0,00		0,00	0,00	0,00	0,00	0,00
Январь	17 500 000,00	0,00	0,00	17 500 000,00	0,00		0,00	0,00	0,00	0,00	0,00		0,00	0,00	0,00	0,00	0,00
Февраль	17 500 000,00	0,00	3 750 000,00	13 750 000,00	0,00		0,00	0,00	0,00	0,00	0,00		0,00	0,00	0,00	0,00	0,00
Март	13 750 000,00	0,00	0,00	13 750 000,00	0,00		0,00	0,00	0,00	0,00	0,00		0,00	0,00	0,00	0,00	0,00
Апрель	13 750 000,00	0,00	0,00	13 750 000,00	0,00		0,00	0,00	0,00	0,00	0,00		0,00	0,00	0,00	0,00	0,00
Всего:	X	0,00	3 750 000,00	13 750 000,00	0,00		X	0,00	0,00	0,00	0,00		X	0,00	0,00	0,00	0,00
Просроченная задолженность	X	0,00	0,00	0,00	0,00		X	0,00	0,00	0,00	0,00		X	0,00	0,00	0,00	0,00
ВСЕГО ПРЯМОЙ ДОЛГ (поселений):																	
На начало года	27 500 000,00	0,00	0,00	0,00	0,00		0,00	0,00	0,00	0,00	0,00		0,00	0,00	0,00	0,00	0,00
Январь	27 500 000,00	0,00	187 500,00	27 312 500,00	0,00		0,00	0,00	0,00	0,00	0,00		0,00	0,00	0,00	0,00	0,00
Февраль	27 312 500,00	0,00	2 687 500,00	24 625 000,00	0,00		0,00	0,00	0,00	0,00	0,00		0,00	250,00	250,00	0,00	0,00
Март	24 625 000,00	0,00	375 000,00	24 250 000,00	0,00		0,00	0,00	0,00	0,00	0,00		0,00	0,00	0,00	0,00	0,00
Апрель	24 250 000,00	0,00	1 000 000,00	23 250 000,00	0,00		0,00	0,00	0,00	0,00	0,00		0,00	0,00	0,00	0,00	0,00
Всего:	X	0,00	4 250 000,00	23 250 000,00	0,00		X	0,00	0,00	0,00	0,00		X	250,00	250,00	0,00	0,00
Просроченная задолженность	X	0,00	0,00	0,00	0,00		X	0,00	0,00	0,00	0,00		X	0,00	0,00	0,00	0,00
ВСЕГО ПРЯМОЙ ДОЛГ (консолидированный):																	
На начало года	45 000 000,00	0,00	0,00	0,00	0,00		0,00	0,00	0,00	0,00	0,00		0,00	0,00	0,00	0,00	0,00
Январь	45 000 000,00	0,00	187 500,00	44 812 500,00	0,00		0,00	0,00	0,00	0,00	0,00		0,00	0,00	0,00	0,00	0,00
Февраль	44 812 500,00	0,00	6 437 500,00	38 375 000,00	0,00		0,00	0,00	0,00	0,00	0,00		0,00	250,00	250,00	0,00	0,00
Март	38 375 000,00	0,00	375 000,00	38 000 000,00	0,00		0,00	0,00	0,00	0,00	0,00		0,00	0,00	0,00	0,00	0,00
Апрель	38 000 000,00	0,00	1 000 000,00	37 000 000,00	0,00		0,00	0,00	0,00	0,00	0,00		0,00	0,00	0,00	0,00	0,00
Всего:	X	0,00	8 000 000,00	37 000 000,00	0,00		X	0,00	0,00	0,00	0,00		X	250,00	250,00	0,00	0,00
Просроченная задолженность	X	0,00	0,00	0,00	0,00		X	0,00	0,00	0,00	0,00		X	0,00	0,00	0,00	0,00
V. Гарантии																	
Итого по гарантиям																	
На начало года	0,00	0,00	0,00	0,00	0,00		0,00	0,00	0,00	0,00	0,00		0,00	0,00	0,00	0,00	0,00
январь	0,00	0,00	0,00	0,00	0,00		0,00	0,00	0,00	0,00	0,00		0,00	0,00	0,00	0,00	0,00
февраль	0,00	0,00	0,00	0,00	0,00		0,00	0,00	0,00	0,00	0,00		0,00	0,00	0,00	0,00	0,00
март	0,00	0,00	0,00	0,00	0,00		0,00	0,00	0,00	0,00	0,00		0,00	0,00	0,00	0,00	0,00
апрель	0,00	0,00	0,00	0,00	0,00		0,00	0,00	0,00	0,00	0,00		0,00	0,00	0,00	0,00	0,00
Итого:	X	0,00	0,00	0,00	0,00		X	0,00	0,00	0,00	0,00		X	0,00	0,00	0,00	0,00
Просроченная задолженность	X	0,00	0,00	0,00	0,00		X	0,00	0,00	0,00	0,00		X	0,00	0,00	0,00	0,00
VI. Всего Муниципальный долг (МО):																	
На начало года	17 500 000,00	0,00	0,00	0,00	0,00		0,00	0,00	0,00	0,00	0,00		0,00	0,00	0,00	0,00	0,00
январь	17 500 000,00	0,00	0,00	17 500 000,00	0,00		0,00	0,00	0,00	0,00	0,00		0,00	0,00	0,00	0,00	0,00
февраль	17 500 000,00	0,00	3 750 000,00	13 750 000,00	0,00		0,00	0,00	0,00	0,00	0,00		0,00	0,00	0,00	0,00	0,00
март	13 750 000,00	0,00	0,00	13 750 000,00	0,00		0,00	0,00	0,00	0,00	0,00		0,00	0,00	0,00	0,00	0,00
апрель	13 750 000,00	0,00	0,00	13 750 000,00	0,00		0,00	0,00	0,00	0,00	0,00		0,00	0,00	0,00	0,00	0,00
Всего:	X	0,00	3 750 000,00	13 750 000,00	0,00		X	0,00	0,00	0,00	0,00		X	0,00	0,00	0,00	0,00
Просроченная задолженность	X	0,00	0,00	0,00	0,00		X	0,00	0,00	0,00	0,00		X	0,00	0,00	0,00	0,00
Всего Муниципальный долг (поселений):																	
На начало года	27 500 000,00	0,00	0,00	0,00	0,00		0,00	0,00	0,00	0,00	0,00		0,00	0,00	0,00	0,00	0,00
январь	27 500 000,00	0,00	187 500,00	27 312 500,00	0,00		0,00	0,00	0,00	0,00	0,00		0,00	0,00	0,00	0,00	0,00
февраль	27 312 500,00	0,00	3 750 000,00	23 562 500,00	0,00		0,00	0,00	0,00	0,00	0,00		0,00	0,00	0,00	0,00	0,00
март	23 562 500,00	0,00	0,00	23 562 500,00	0,00		0,00	0,00	0,00	0,00	0,00		0,00	0,00	0,00	0,00	0,00
апрель	23 562 500,00	0,00	1 000 000,00	22 562 500,00	0,00		0,00	0,00	0,00	0,00	0,00		0,00	0,00	0,00	0,00	0,00
Всего:	X	0,00	4 250 000,00	22 562 500,00	0,00		X	0,00	0,00	0,00	0,00		X	250,00	250,00	0,00	0,00
Просроченная задолженность	X	0,00	0,00	0,00	0,00		X	0,00	0,00	0,00	0,00		X	0,00	0,00	0,00	0,00
Всего Муниципальный долг (консолидированный):																	
На начало года	45 000 000,00	0,00	0,00	0,00	0,00		0,00	0,00	0,00	0,00	0,00		0,00	0,00	0,00	0,00	0,00
январь	45 000 000,00	0,00	187 500,00	44 812 500,00	0,00		0,00	0,00	0,00	0,00	0,00		0,00	0,00	0,00	0,00	0,00
февраль	44 812 500,00	0,00	6 437 500,00	38 375 000,00	0,00		0,00	0,00	0,00	0,00	0,00		0,00	250,00	250,00	0,00	0,00
март	38 375 000,00	0,00	375 000,00	38 000 000,00	0,00		0,00	0,00	0,00	0,00	0,00		0,00	0,00	0,00	0,00	0,00
апрель	38 000 000,00	0,00	1 000 000,00	37 000 000,00	0,00		0,00	0,00	0,00	0,00	0,00		0,00	0,00	0,00	0,00	0,00
Всего:	X	0,00	8 000 000,00	37 000 000,00	0,00		X	0,00	0,00	0,00	0,00		X	250,00	250,00	0,00	0,00
Просроченная задолженность	X	0,00	0,00	0,00	0,00		X	0,00	0,00	0,00	0,00		X	0,00	0,00	0,00	0,00

ЗАКЛЮЧЕНИЕ

о результатах публичных слушаний по проекту решения Муниципального Совета Ярославского муниципального района «О внесении изменений и дополнений в Устав Ярославского муниципального района»

16.05.2017 г. Ярославль ул.3.Космодемьянской, д.10а Администрация ЯМР

Присутствовали 36 человек

В соответствии со статьей 28 Федерального закона от 06.10.2003 № 131-ФЗ «Об общих принципах организации местного самоуправления в Российской Федерации», Уставом Ярославского муниципального района, Положением о порядке организации и проведения публичных слушаний в Ярославском муниципальном районе, утвержденным решением Муниципального Совета ЯМР от 20.07.2006 № 180, Решением Муниципального Совета ЯМР от 27.10.2016 № 50 «О проведении публичных слушаний по проекту решения о внесении изменений и дополнений в Устав Ярославского муниципального района» в Ярославском муниципальном районе 16 мая 2017 года проведены публичные слушания по проекту решения Муниципального Совета Ярославского муниципального района «О внесении изменений и дополнений в Устав Ярославского муниципального района».

Решение Муниципального Совета ЯМР от 30.03.2017 № 20 «О проведении публичных слушаний по проекту решения о внесении изменений и дополнений в Устав Ярославского муниципального района» с приложением проекта решения Муниципального Совета Ярославского муниципального района «О внесении изменений и дополнений в Устав Ярославского муниципального района» было опубликовано в районной газете «Ярославский агрокурьер» от 06 апреля 2017 года № 13, а также 31 марта 2017 года размещено на официальном сайте органа местного самоуправления в информационно-телекоммуникационной сети «Интернет».

Жителям Ярославского муниципального района была обеспечена возможность представить в письменной форме или высказать в устной форме в ходе публичного обсуждения проекта решения Муниципального Совета Ярославского муниципального района «О внесении изменений и дополнений в Устав Ярославского муниципального района» свои предложения по проекту решения. Письменных предложений не поступило.

В соответствии с Положением о порядке организации и проведения публичных слушаний в Ярославском муниципальном районе, утвержденным решением Муниципального Совета ЯМР от 20.07.2006г. № 180, проект решения Муниципального Совета ЯМР «О внесении изменений и дополнений в Устав Ярославского муниципального района» был направлен в постоянную комиссию Муниципального Совета ЯМР по регламенту, этике, нормотворчеству, обеспечению депутатской деятельности, социальной политике и вопросам местного самоуправления.

Обсуждение проекта решения Муниципального Совета «О внесении изменений и дополнений в Устав Ярославского муниципального района»

2

состоялось 16 мая 2017 года в актовом зале Администрации ЯМР по адресу: г. Ярославль, ул. Зои Космодемьянской, д. 10а. В публичных слушаниях приняли участие 36 человек.

Предложений и замечаний по проекту решения Муниципального Совета ЯМР не поступило.

На публичных слушаниях принято решение рекомендовать Муниципальному Совету ЯМР принять проект решения Муниципального Совета Ярославского муниципального района «О внесении изменений и дополнений в Устав Ярославского муниципального района», вынесенный на публичные слушания.

Глава Ярославского муниципального района



Н.В.Золотников

ПРОТОКОЛ публичных слушаний

по проекту решения Муниципального Совета Ярославского муниципального района «О внесении изменений и дополнений в Устав Ярославского муниципального района»

от 16.05.2017г.

Актовый зал

11-00

Председатель: Сучков Александр Алексеевич – заместитель Главы Администрации ЯМР по внутренней политике.
Секретарь: Сакова Любовь Валерьевна – консультант управления делами Администрации ЯМР.

Докладчик: Лилеев Станислав Сергеевич – и.о.начальника юридического отдела управления делами Администрации ЯМР.
Доклад – 10 минут.

Присутствовали: сотрудники Администрации ЯМР, жители района, всего- 36 человек.

Повестка:
1. О проекте решения Муниципального Совета Ярославского муниципального района «О внесении изменений и дополнений в Устав Ярославского муниципального района» (доклад).
2. Обсуждение проекта решения Муниципального Совета Ярославского муниципального района «О внесении изменений и дополнений в Устав Ярославского муниципального района».

3. Принятие рекомендаций публичных слушаний.
По 1 вопросу повестки выступил Лилеев С.С. - и.о.начальника юридического отдела управления делами Администрации ЯМР с докладом о проекте решения МС ЯМР, вынесенном на публичные слушания.

РЕШИЛИ:
Рекомендовать Муниципальному Совету ЯМР принять проект решения Муниципального Совета Ярославского муниципального района «О внесении изменений и дополнений в Устав Ярославского муниципального района», вынесенный на публичные слушания.

В голосовании приняло участие 36 человек.
Голосовали: «за»- 36, «против» – 0, «воздержались» – 0.

Председатель публичных слушаний А.А.Сучков
Секретарь Л.В.Сакова

АДМИНИСТРАЦИЯ ЯРОСЛАВСКОГО МУНИЦИПАЛЬНОГО РАЙОНА ПОСТАНОВЛЕНИЕ

16.05.2017

№1775

О внесении изменений в постановление Администрации ЯМР от 09.06.2014 № 2120 «Об утверждении положения о порядке проведения аттестации руководящих работников и специалистов муниципальных учреждений культуры, молодежной политики и спорта ЯМР»

В связи с кадровыми изменениями, Администрация района постановляет:
1. Внести следующие изменения в постановление Администрации Ярославского муниципального района от 09.06.2014 № 2120 «Об утверждении положения о порядке проведения аттестации руководящих работников и специалистов муниципальных учреждений культуры, молодежной политики и спорта ЯМР»:
1.1. Утвердить новый состав аттестационной комиссии согласно приложению.
1.2. Пункт 5 постановления изложить в новой редакции:
« 5. Контроль за исполнением постановления возложить на заместителя Главы Администрации ЯМР по социальной политике Е.В. Мартышкину.».

2. Признать утратившим силу постановление Администрации Ярославского муниципального района от 30.11.2015 № 3402 «О внесении изменений в постановление Администрации ЯМР от 09.06.2014 № 2120 «Об утверждении положения о порядке проведения аттестации руководящих работников и специалистов муниципальных учреждений культуры, молодежной политики и спорта ЯМР»».
3. Опубликовать постановление в газете «Ярославский агрокурьер».
4. Постановление вступает в силу с момента подписания.

Глава Ярославского муниципального района

Н.В.Золотников

ПРИЛОЖЕНИЕ к постановлению Администрации ЯМР от 16.05.2017 № 1775

Состав аттестационной комиссии

Мартышкина Елена Валентиновна	--	председатель комиссии, заместитель Главы Администрации ЯМР по социальной политике;
Попов Станислав Сергеевич	--	заместитель председателя комиссии, начальник отдела культуры, молодежной политики и спорта Администрации ЯМР;
Корбутова Юлия Михайловна	--	секретарь комиссии, ведущий специалист отдела культуры, молодежной политики и спорта Администрации ЯМР.
Члены комиссии:		
Заводчиков Максим Андреевич	--	ведущий специалист отдела культуры, молодежной политики и спорта Администрации ЯМР;
Козлова Наталья Михайловна	--	заместитель начальника отдела культуры, молодежной политики и спорта Администрации ЯМР;
Мяснова Татьяна Константиновна	--	бухгалтер отдела культуры, молодежной политики и спорта Администрации ЯМР;
Васильева Марина Владимировна	--	директор департамента культуры Ярославской области (по согласованию);
Рыбакова Юлия Львовна	--	директор департамента по физической культуре, спорту и молодежной политике Ярославской области (по согласованию);
Сорокин Александр Борисович	--	директор департамента туризма Ярославской области (по согласованию);
Главы поселений ЯМР	-	по согласованию.

АДМИНИСТРАЦИЯ ЯРОСЛАВСКОГО МУНИЦИПАЛЬНОГО РАЙОНА ПОСТАНОВЛЕНИЕ

16.05.2017

№1776

О предоставлении разрешения на отклонение от предельных параметров разрешенного строительства, реконструкции объекта капитального строительства по адресу: Ярославская область, Ярославский район, Туношенский сельсовет, дер. Телищево

В соответствии со статьей 40 Градостроительного кодекса Российской Федерации, Федеральным законом от 06 октября 2003 года № 131-ФЗ «Об общих принципах организации местного самоуправления в Российской Федерации», на основании заключения о результатах публичных слушаний на отклонение от предельных параметров разрешенного строительства, реконструкции объектов капитального строительства от 05.05.2017, протокола градостроительной комиссии Ярославского муниципального района от 12.05.2017, Администрации района постановляет:

1. Предоставить разрешение на отклонение от предельных параметров разрешенного строительства, реконструкции объектов капитального строительства при строительстве индивидуального жилого дома на земельном участке с кадастровым номером 76:17:110901:60, расположенного по адресу: Ярославская область, Ярославский район, Туношенский сельсовет, дер. Телищево.
2. Опубликовать настоящее постановление в газете «Ярославский агрокурьер» и разместить на официальном сайте Администрации Ярославского муниципального района.
3. Постановление вступает в силу с момента опубликования.

Глава Ярославского муниципального района

Н.В.Золотников

АДМИНИСТРАЦИЯ ЯРОСЛАВСКОГО МУНИЦИПАЛЬНОГО РАЙОНА ПОСТАНОВЛЕНИЕ

16.05.2017

№1777

О предоставлении разрешения на отклонение от предельных параметров разрешенного строительства, реконструкции объекта капитального строительства по адресу: Ярославская область, Ярославский район, Курбский сельский округ, дер. Иванчицево, ул. Почтовая, дом 5

В соответствии со статьей 40 Градостроительного кодекса Российской Федерации, Федеральным законом от 06 октября 2003 года № 131-ФЗ «Об общих принципах организации местного самоуправления в Российской Федерации», на основании заключения о результатах публичных слушаний на отклонение от предельных параметров разрешенного строительства, реконструкции объектов капитального строительства от 11.05.2017, протокола градостроительной комиссии Ярославского муниципального района от 12.05.2017, Администрации района постановляет:

1. Предоставить разрешение на отклонение от предельных параметров разрешенного строительства, реконструкции объектов капитального строительства при строительстве индивидуального жилого дома на земельном участке с кадастровым номером 76:17:167001:252, расположенного по адресу: Ярославская область, Ярославский район, Курбский сельский округ, дер. Иванчицево, ул. Почтовая, дом 5.
2. Опубликовать настоящее постановление в газете «Ярославский агрокурьер» и разместить на официальном сайте Администрации Ярославского муниципального района.
3. Постановление вступает в силу с момента опубликования.

Глава Ярославского муниципального района

Н.В.Золотников

АДМИНИСТРАЦИЯ ЯРОСЛАВСКОГО МУНИЦИПАЛЬНОГО РАЙОНА ПОСТАНОВЛЕНИЕ

16.05.2017 № 1778

О предоставлении разрешения на отклонение от предельных параметров разрешенного строительства, реконструкции объекта капитального строительства по адресу: Ярославская область, Ярославский район, Пестрецовский сельский округ, дер. Шебунино

В соответствии со статьей 40 Градостроительного кодекса Российской Федерации, Федеральным законом от 06 октября 2003 года № 131-ФЗ «Об общих принципах организации местного самоуправления в Российской Федерации», на основании заключения о результатах публичных слушаний на отклонение от предельных параметров разрешенного строительства, реконструкции объектов капитального строительства от 10.05.2017, протокола градостроительной комиссии Ярославского муниципального района от 12.05.2017, Администрации района постановляет:

1. Предоставить разрешение на отклонение от предельных параметров разрешенного строительства, реконструкции объектов капитального строительства при строительстве индивидуального жилого дома на земельном участке с кадастровым номером 76:17:091101:280, расположенного по адресу: Ярославская область, Ярославский район, Пестрецовский сельский округ, дер. Шебунино.
2. Опубликовать настоящее постановление в газете «Ярославский агрокурьер» и разместить на официальном сайте Администрации Ярославского муниципального района.
3. Постановление вступает в силу с момента опубликования.

Глава Ярославского муниципального района

Н.В.Золотников

АДМИНИСТРАЦИЯ ЯРОСЛАВСКОГО МУНИЦИПАЛЬНОГО РАЙОНА ПОСТАНОВЛЕНИЕ

16.05.2017

№1779

О предоставлении разрешения на отклонение от предельных параметров разрешенного строительства, реконструкции объекта капитального строительства по адресу: Ярославская область, Ярославский район, Туношенский сельсовет, дер. Телищево

В соответствии со статьей 40 Градостроительного кодекса Российской Федерации, Федеральным законом от 06 октября 2003 года № 131-ФЗ «Об общих принципах организации местного самоуправления в Российской Федерации», на основании заключения о результатах публичных слушаний на отклонение от предельных параметров разрешенного строительства, реконструкции объектов капитального строительства от 10.05.2017, протокола градостроительной комиссии Ярославского муниципального района от 12.05.2017, Администрации района постановляет:

1. Предоставить разрешение на отклонение от предельных параметров разрешенного строительства, реконструкции объектов капитального строительства при строительстве индивидуального жилого дома на земельном участке с кадастровым номером 76:17:10901:144, расположенного по адресу: Ярославская область, Ярославский район, Туношенский сельсовет, дер. Телищево.
2. Опубликовать настоящее постановление в газете «Ярославский агрокурьер» и разместить на официальном сайте Администрации Ярославского муниципального района.
3. Постановление вступает в силу с момента опубликования.

Глава Ярославского муниципального района

Н.В.Золотников

АДМИНИСТРАЦИЯ ЯРОСЛАВСКОГО МУНИЦИПАЛЬНОГО РАЙОНА ПОСТАНОВЛЕНИЕ

16.05.2017

№1780

О предоставлении разрешения на отклонение от предельных параметров разрешенного строительства, реконструкции объекта капитального строительства по адресу: Ярославская область, Ярославский район, Некрасовский сельсовет, дер. Максимовское

В соответствии со статьей 40 Градостроительного кодекса Российской Федерации, Федеральным законом от 06 октября 2003 года № 131-ФЗ «Об общих принципах организации местного самоуправления в Российской Федерации», на основании заключения о результатах публичных слушаний на отклонение от предельных параметров разрешенного строительства, реконструкции объектов капитального строительства от 10.05.2017, протокола градостроительной комиссии Ярославского муниципального района от 12.05.2017, Администрации района постановляет:

1. Предоставить разрешение на отклонение от предельных параметров разрешенного строительства, реконструкции объектов капитального строительства при строительстве индивидуального жилого дома на земельном участке с кадастровым номером 76:17:202401:70, расположенного по адресу: Ярославская область, Ярославский район, Некрасовский сельсовет, дер. Максимовское.
2. Опубликовать настоящее постановление в газете «Ярославский агрокурьер» и разместить на официальном сайте Администрации Ярославского муниципального района.
3. Постановление вступает в силу с момента опубликования.

Глава Ярославского муниципального района

Н.В.Золотников

АДМИНИСТРАЦИЯ ЯРОСЛАВСКОГО МУНИЦИПАЛЬНОГО РАЙОНА ПОСТАНОВЛЕНИЕ

16.05.2017

№1781

О предоставлении разрешения на отклонение от предельных параметров разрешенного строительства, реконструкции объекта капитального строительства по адресу: Ярославская область, Ярославский район, Пестрецовский сельский округ, дер. Мостец, ул. Центральная, дом № 9

В соответствии со статьей 40 Градостроительного кодекса Российской Федерации, Федеральным законом от 06 октября 2003 года № 131-ФЗ «Об общих принципах организации местного самоуправления в Российской Федерации», на основании заключения о результатах публичных слушаний на отклонение от предельных параметров разрешенного строительства, реконструкции объектов капитального строительства от 10.05.2017, протокола градостроительной комиссии Ярославского муниципального района от 12.05.2017, Администрации района постановляет:

1. Предоставить разрешение на отклонение от предельных параметров разрешенного строительства, реконструкции объектов капитального строительства при строительстве индивидуального жилого дома на земельном участке с кадастровым номером 76:17:101001:209, расположенного по адресу: Ярославская область, Ярославский район, Пестрецовский сельский округ, дер. Мостец, ул. Центральная, дом № 9.
2. Опубликовать настоящее постановление в газете «Ярославский агрокурьер» и разместить на официальном сайте Администрации Ярославского муниципального района.
3. Постановление вступает в силу с момента опубликования.

Глава Ярославского муниципального района

Н.В.Золотников

АДМИНИСТРАЦИЯ ЯРОСЛАВСКОГО МУНИЦИПАЛЬНОГО РАЙОНА ПОСТАНОВЛЕНИЕ

16.05.2017

№1782

О внесении изменений в постановление Администрации ЯМР от 19.04.2017 № 1432 «О проведении публичных слушаний по вопросу предоставления разрешения на отклонение от предельных параметров разрешенного строительства, реконструкции объектов капитального строительства»

Администрация района постановляет:
1. Внести следующие изменения в постановление Администрации Ярославского муниципального района от 19.04.2017 № 1432 «О проведении публичных слушаний по вопросу предоставления разрешения на отклонение от предельных параметров разрешенного строительства, реконструкции объектов капитального строительства»:

в пункте 1 постановления слова «пер. Школьный, 1а» заменить словами «ул. Центральная, дом № 9».

2. Опубликовать постановление в газете «Ярославский агрокурьер» и разместить на официальном сайте Администрации Ярославского муниципального района.

3. Постановление вступает в силу с момента опубликования.

Глава Ярославского муниципального района **Н.В.Золотников**

АДМИНИСТРАЦИЯ ЯРОСЛАВСКОГО МУНИЦИПАЛЬНОГО РАЙОНА
ПО С Т А Н О В Л Е Н И Е

12.05.2017 №1731

О внесении изменений в постановление Администрации ЯМР от 31.03.2017 № 1055 «О создании территориальной межведомственной комиссии по организации отдыха детей и их оздоровления в ЯМР»

В связи с кадровыми изменениями, Администрация района **п о с т а н о в л я е т**:

1. Внести следующие изменения в состав территориальной межведомственной комиссии по организации отдыха детей и их оздоровления в ЯМР, утвержденной постановлением Администрации Ярославского муниципального района от 31.03.2017 № 1055:

1. Вывести из состава комиссии Лапотникова Сергея Геннадьевича, Загзузину Светлану Юрьевну.
- 1.2. Вести председателем комиссии Мартышкину Елену Валентиновну, заместителем Главы Администрации ЯМР по социальной политике; члена комиссии Попова Станислава Сергеевича, начальника отдела культуры, молодежной политики и спорта Администрации ЯМР.
2. Постановление вступает в силу с момента подписания.

Глава Ярославского муниципального района **Н.В.Золотников**

АДМИНИСТРАЦИЯ ЯРОСЛАВСКОГО МУНИЦИПАЛЬНОГО РАЙОНА
ПО С Т А Н О В Л Е Н И Е

15.05.2017 №1757

О внесении изменений в постановление Администрации ЯМР от 31.10.2016 № 1390

«Об утверждении перечня муниципальных программ и подпрограмм ЯМР на 2017 год»

С целью уточнения кураторов муниципальных программ, Администрация района **п о с т а н о в л я е т**:

1. Внести изменения в постановление Администрации Ярославского муниципального района от 31.10.2016 № 1390, изложив перечень муниципальных программ и подпрограмм ЯМР на 2017 год в новой редакции согласно приложению.
2. Опубликовать постановление в газете «Ярославский агрокурьер».
3. Постановление вступает в силу с момента опубликования.

Глава Ярославского муниципального района **Н.В.Золотников**

ПРИЛОЖЕНИЕ к постановлению Администрации ЯМР от 15.05.2017 № 1757

Перечень муниципальных программ и подпрограмм Ярославского муниципального района на 2017 год

№ п/п	Наименование муниципальной программы	Куратор муниципальной программы	Ответственный исполнитель муниципальной программы	Подпрограммы, входящие в состав муниципальной программы ЯМР	
				Наименование целевых программ, входящих в состав муниципальной программы ЯМР	Ответственный исполнитель целевых программ
1	Развитие сельского хозяйства в ЯМР	Начальник управления развития АПК, экологии и природопользования	УАПК, ЭиП	МЦП «Развитие агропромышленного комплекса Ярославского муниципального района»	УАПК, ЭиП
2	Развитие образования и молодежная политика в ЯМР	Заместитель Главы Администрации ЯМР по социальной политике	УО	ВЦП по отрасли «Образование»	УО
				МЦП «Профилактика безнадзорности, правонарушений и защита прав несовершеннолетних в ЯМР»	ОДН и ЗП
3	Развитие культуры и туризма в ЯМР	Заместитель Главы Администрации ЯМР по социальной политике	ОК, МП и С	МЦП «Патриотическое воспитание граждан РФ, проживающих на территории ЯМР»	ОК, МП и С
				ВЦП «Основные направления сохранения и развития культуры и искусства ЯМР»	ОК, МП и С
4	Развитие физической культуры и спорта в ЯМР	Заместитель Главы Администрации ЯМР по социальной политике	ОК, МП и С	МЦП «Развитие туризма и отдыха в Ярославском муниципальном районе»	ОК, МП и С
				ВЦП «Развитие физической культуры и спорта в ЯМР»	ОК, МП и С
5	Социальная поддержка населения в ЯМР	Заместитель Главы Администрации ЯМР по социальной политике	УТ и СПН	ВЦП «Социальная поддержка населения Ярославского муниципального района»	УТ и СПН
				МЦП «Улучшение условий и охраны труда»	УТ и СПН

6.	Обеспечение качественными коммунальными услугами населения ЯМР	Первый заместитель Главы Администрации ЯМР	МКУ «МФЦР» ЯМР	МЦП «Комплексная программа модернизации и реформирования жилищно-коммунального хозяйства Ярославского муниципального района»	МКУ «МФЦР» ЯМР
7.	Развитие дорожного хозяйства в ЯМР	Первый заместитель Главы Администрации ЯМР	МКУ «МФЦР» ЯМР	МЦП «Развитие водоснабжения, водоотведения и очистки сточных вод» на территории ЯМР	МКУ «МФЦР» ЯМР
8.	Развитие градостроительной деятельности в ЯМР	Первый заместитель Главы Администрации ЯМР	ОАиГ	МЦП «Развитие градостроительной деятельности в Ярославском муниципальном районе»	ОАиГ
9.	Энергоэффективность в ЯМР	Первый заместитель Главы Администрации ЯМР	МКУ «МФЦР» ЯМР	МЦП «Энергосбережения территории ЯМР»	МКУ «МФЦР» ЯМР
10.	Обеспечение общественного порядка и противодействие преступности на территории ЯМР	Первый заместитель Главы Администрации ЯМР	Отдел по противодействию коррупции и контролю в сфере муниципальных закупок	МЦП «Профилактика правонарушений в Ярославском муниципальном районе»	О по ПККМЗ
				МЦП «Комплексные меры противодействия распространению наркотических средств и их незаконному обороту на территории Ярославского муниципального района»	
				МЦП «Повышение безопасности дорожного движения в Ярославском муниципальном районе на 2015-2017 годы»	
				МЦП «Поддержка и развитие казачества в Ярославском муниципальном районе»	
11.	Эффективная власть в ЯМР	Заместитель Главы Администрации ЯМР по внутренней политике	УД	МЦП «Развитие муниципальной службы Ярославского муниципального района»	УД
				МЦП «Развитие информатизации в Ярославском муниципальном районе»	
				МЦП «Поддержка социально ориентированных некоммерческих организаций в Ярославском муниципальном районе»	
12.	Создание условий для эффективного управления муниципальными финансами ЯМР	Заместитель Главы Администрации ЯМР по экономике и финансам	УФисСЭР	ВЦП управления финансов и социально-экономического развития Администрации ЯМР	УФисСЭР
				ВЦП КУМИ Администрации Ярославского муниципального района	КУМИ
13.	Экономическое развитие и инновационная экономика в ЯМР	Заместитель Главы Администрации ЯМР по экономике и финансам	УФисСЭР	МЦП «Развитие субъектов малого и среднего предпринимательства Ярославского муниципального района»	УФисСЭР

Список используемых сокращений:

УО - управление образования
ОК, МП и С – отдел культуры, молодежной политики и спорта
ОДН и ЗП - отдел по делам несовершеннолетних и защите их прав
О по ПККМЗ - отдел по противодействию коррупции и контролю в сфере муниципальных закупок
МКУ «МФЦР» ЯМР - муниципальное казенное учреждение «Многофункциональный центр развития» Ярославского муниципального района
УТ и СПН - управление труда и социальной поддержки населения
УД - управление делами
УАПК,ЭиП – управление развития агропромышленного комплекса, экологии и природопользования;
УФисСЭР - управление финансов и социально-экономического развития;
КУМИ - комитет по управлению муниципальным имуществом
ОА и Г – отдел архитектуры и градостроительной деятельности
ЯМР - Ярославский муниципальный район
МЦП – муниципальная целевая программа
ВЦП - ведомственная целевая программа

АДМИНИСТРАЦИЯ ЯРОСЛАВСКОГО МУНИЦИПАЛЬНОГО РАЙОНА
ПО С Т А Н О В Л Е Н И Е

15.05.2017 №1758

Об определении ОАО ЖХХ «Завольжье» в качестве сетевой организации, осуществляющей содержание и обслуживание участков сетей водоотведения, не имеющих эксплуатирующей организации

В соответствии со статьей 6 Федерального закона от 7 декабря 2011 года № 416-ФЗ «О водоснабжении и водоотведении», статьей 14 Федерального закона от 6 октября 2003 года № 131-ФЗ «Об общих принципах организации местного самоуправления в Российской Федерации», Администрация района постановляет:

1. Определить ОАО ЖХХ «Завольжье» в качестве сетевой организации, осуществляющей содержание и обслуживание участков сетей водоотведения, не имеющих эксплуатирующей организации, расположенных по адресу Ярославская область, Ярославский район, д. Карабиха, ул. Школьная:
 - от жилых домов № 2, №5, №6,
 - от МОУ Карабихская ОШ (дом №1а),
 - от администрации Карабихского сельского поселения (дом №16) до выгребной ямы, протяженностью Ду150 - 399 м.
2. Опубликовать постановление в газете «Ярославский агрокурьер».
3. Контроль за исполнением постановления возложить на первого заместителя Главы Администрации ЯМР В.В. Соловьева.
4. Постановление вступает в силу с момента опубликования.

Глава Ярославского муниципального района **Н.В.Золотников**

ОБЪЯВЛЕНИЕ
о приеме документов для участия в конкурсе на замещение вакантной должности муниципальной службы управления финансов и социально-экономического развития Администрации Ярославского муниципального района

1. Управление финансов и социально-экономического развития Администрации ЯМР объявляет конкурс на замещение вакантной должности муниципальной службы заместителя начальника управления финансов и социально-экономического развития (ведущая группа должностей).
К претендентам на замещение должности предъявляются следующие квалификационные требования:

циальности, направлению подготовки:

- наличие высшего экономического образования; наличие не менее двух лет стажа муниципальной службы или не менее четырех лет стажа работы по экономической специальности, направлению подготовки;
- для лиц, имеющих дипломы специалиста или магистра с отличием, в течение трех лет со дня выдачи диплома – наличие высшего экономического образования; наличие не менее одного года стажа муниципальной службы или стажа работы по экономической специальности, направлению подготовки;
- к знаниям и умениям, которые необходимы для исполнения должностных обязанностей:

- 1) требования к знанию государственного языка Российской Федерации (русского языка);
- 2) требования к правовым знаниям, включая требования к знанию Конституции Российской Федерации, законодательства о муниципальной службе, законодательства о противодействии коррупции;
- 3) требования к знаниям и умениям в области документооборота и делопроизводства;
- 4) требования к знаниям и умениям в области информационно-коммуникационных технологий, стандартизации офисных приложений и программного обеспечения;
- 5) требования к знаниям и умениям в области управления (менеджмента).
- 6) требования к знаниям нормативно-правовых актов: Бюджетного кодекса РФ; Федерального закона от 6 октября 2003г. N 131-ФЗ «Об общих принципах организации местного самоуправления в Российской Федерации»; Стратегии социально-экономического развития Ярославской области до 2025 года; закона РФ от 7 февраля 1992 г. N 2300-1 «О защите прав потребителей»; закона РФ от 24.07.2007 №209-ФЗ «О развитии малого и среднего предпринимательства в Российской Федерации»; Федерального закона от 26 декабря 2008 г. N 294-ФЗ «О защите прав юридических лиц и индивидуальных предпринимателей при осуществлении государственного контроля (надзора) и муниципального контроля»; закона Ярославской области от 06.05.2008 № 20-з «О развитии малого и среднего предпринимательства»; закона Ярославской области №83-з от 19.12.2005 «О государственном регулировании инвестиционной деятельности».

Содержание требований, указанных в пунктах 1 - 5, определяется распоряжением Администрации Ярославского муниципального района от 05.09.2016 №112-О содержании устанавливаемых должностными инструкциями муниципальных служащих Администрации ЯМР основных квалификационных требований профессиональным знаниям и умениям, которые необходимы для исполнения должностных обязанностей».

2. К непосредственным обязанностям заместителя начальника управления относятся:
 - 1) подгот. отчета проектов правовых актов Главы Ярославского муниципального района, проектов правовых актов Администрации Ярославского муниципального района, проектов решений Муниципального Совета Ярославского муниципального района, проектов договоров и соглашений Администрации Ярославского муниципального района, поручений, писем и других служебных документов;
 - 2) обеспечение исполнения районного бюджета;
 - 3) обеспечение в соответствии с утвержденными размерами ассигнований целевого финансирования учреждений и организаций за счет средств бюджета района;
 - 4) составление информации и отчетов об исполнении бюджета района с пояснительной запиской;
 - 5) составление информации и предоставление ее в областные департаменты и другие органы;
 - 6) разработка и корректировка документов в области социально-экономического развития Ярославского муниципального района на среднесрочный и долгосрочный период;
 - 7) участие в реализации единой политики в сфере программно-целевого планирования в Ярославском муниципальном районе;
 - 8) мониторинг и анализ социально-экономического положения Ярославского муниципального района;
 - 9) прогнозирование социально-экономического развития Ярославского муниципального района;
 - 10) подготовка аналитических материалов, докладов по социально-экономическому развитию ЯМР;
 - 11) проведение оценки регулирующего воздействия проектов нормативных правовых актов Ярославского муниципального района, затрагивающих вопросы осуществления предпринимательской и инвестиционной деятельности;
 - 12) организация работы в рамках реализации муниципальных и целевых программ и оценка их эффективности;
 - 13) участие в разработке инвестиционной политики на территории района по обеспечению благоприятного инвестиционного климата в ЯМР;
 - 14) курирование работы Координационного совета по малому и среднему предпринимательству при Главе организации работы с представителями малого и среднего предпринимательства;
 - 15) осуществление мониторинга развития предпринимательской деятельности на территории Ярославского муниципального района;
 - 16) ведение служебной переписки.

3. Должностные обязанности заместителя начальника управления финансов и социально-экономического развития включены в перечень должностей с высоким риском коррупционных проявлений. При поступлении на муниципальную службу на данную должность лицо обязано представить сведения о своих доходах, об имуществе и обязательствах имущественного характера, а также о доходах, об имуществе и обязательствах имущественного характера своих супруги (супруга) и несовершеннолетних детей по форме, установленной Указом Президента Российской Федерации от 23.06.2014 № 460.

4. Начало приема документов для участия в конкурсе 18.05.2017, окончание приема документов 07.06.2017.

Часы приема с 10.00 до 17.00 (в пятницу до 16.00), перерыв с 12.00 до 13.00. Документы принимаются в рабочие дни с понедельника по пятницу.

Предполагаемая дата подведения итогов первого этапа конкурса 09.06.2017 - рассмотрение документов.

Предполагаемая дата проведения второго этапа конкурса 20.06.2017.

Конкурс будет проходить в форме собеседования и письменного тестирования.

5. Прием документов осуществляется по адресу: 150003, г.Ярославль, ул.З.Космодемьянской, д.10А, кабинет № 21 – управление финансов и социально-экономического развития Администрации Ярославского муниципального района.

Контактное лицо – Катышева Елена Александровна, телефон 30-02-76.

6. Гражданин Российской Федерации, изъявивший желание участвовать в конкурсе, представляет в управление финансов и социально-экономического развития Администрации ЯМР следующие документы:

- личное заявление;
- собственноручно заполненную и подписанную анкету с фотографией по форме, установленной распоряжением Правительства Российской Федерации от 26.05.2005 № 667-р;
- копию паспорта или заменяющего его документа (оригинал предъявляется лично при подаче документов);
- документы, подтверждающие необходимое профессиональное образование, стаж работы и квалификацию;
- копии документов о профессиональном образовании (оригиналы предъявляются лично при подаче документов);
- копию трудовой книжки, заверенную кадровой службой по месту работы, или иных документов, подтверждающих трудовую деятельность гражданина, за исключением случаев, когда трудовая деятельность осуществляется впервые;
- справку об отсутствии у гражданина заболевания, препятствующего поступлению на муниципальную службу или ее прохождению;
- справку о доходах, об имуществе и обязательствах имущественного характера гражданина, претендующего на замещение должности муниципальной службы;
- иные документы, предусмотренные законодательством Российской Федерации, законодательством Ярославской области.

Гражданин вправе представить документы (их заверенные копии) о дополнительном профессиональном образовании, о присвоении ученой степени, ученого звания, а также иные документы, характеризующие его профессиональную подготовку.

7. Несвоевременное представление документов для участия в конкурсе, представление их в неполном объеме или с нарушениями правил их оформления является основанием для отказа в их приеме.

Гражданин (муниципальный служащий) не допускается к участию в конкурсе в связи с его несоответствием установленным квалификационным требованиям к должности муниципальной службы, а также в связи с ограничениями, установленными законодательством Российской Федерации о муниципальной службе, для поступления на муниципальную службу и ее прохождения.

При проведении второго этапа конкурса конкурсная комиссия оценивает граждан (муниципальных служащих), допущенных к участию во втором этапе конкурса (далее - кандидаты), на основании представленных ими документов об образовании, прохождении муниципальной службы; государственной службы, осуществлении иной трудовой деятельности, а также результатов собеседования и письменного тестирования.

Тестирование проводится по единому перечню письменных теоретических вопросов.

Тест составляется на базе квалификационных требований к профессиональным знаниям и навыкам, необходимых для исполнения должностных обязанностей по вакантной должности муниципальной службы. Кандидатам предоставляется одинаковое время для подготовки письменного ответа на вопросы теста. Оценка теста проводится конкурсной комиссией в отсутствие кандидата по количеству правильных ответов.

Оценка профессиональных качеств кандидата проводится по 5-ти балльной системе. При проведении оценки кандидатам гарантируется равенство прав в соответствии с Конституцией РФ и федеральными законами.

8. Решение конкурсной комиссии принимается в отсутствие кандидата.

Победителем конкурса признается кандидат, набравший наибольшее количество баллов. В случае, если одинаковое количество баллов набрали 2 и более кандидата, победитель определяется простым большинством голосов членов комиссии, присутствующих на заседании.

Кандидат вправе обжаловать решение конкурсной комиссии в соответствии с законодательством Российской Федерации.

По результатам конкурса с победителем конкурса заключается трудовой договор и издается правовой акт представителя нанимателя о назначении на должность муниципальной службы.

8. Информация об итогах конкурса в 5-дневный срок со дня его завершения размещается на официальном сайте Администрации ЯМР и передается в газету «Ярославский агрокурьер» для опубликования.

Более подробную информацию о конкурсе можно получить на официальном сайте Администрации Ярославского муниципального района: <http://yamo.adm.yar.ru>, раздел «Администрация», подраздел «Муниципальная служба».

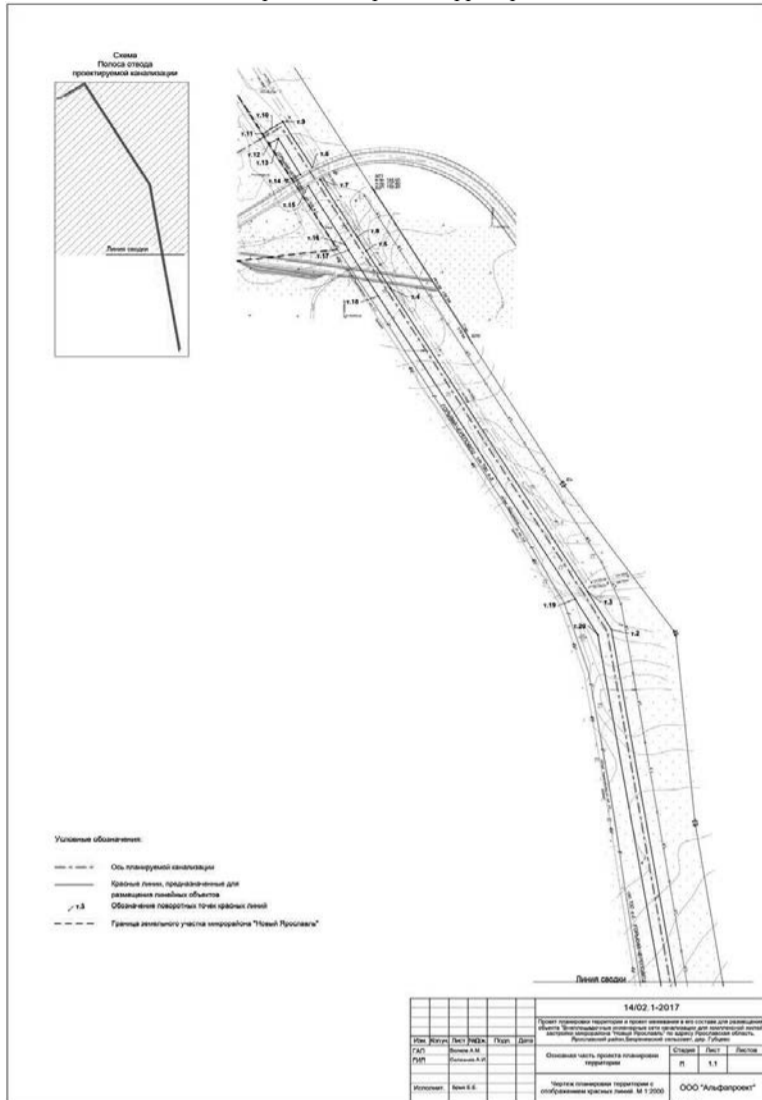
ПРОЕКТ ТРУДОВОГО ДОГОВОРА № _____ с муниципальным служащим управления финансов и социально-экономического развития Администрации Ярославского муниципального района

г. Ярославль «___» _____ 20__ г.

Управление финансов и социально-экономического развития Администрации Ярославского муниципального района, в лице начальника управления финансов и социально-экономического развития Администрации Ярославского муниципального района Грибановой Ольги Сергеевны, действующей на основании Положения об управлении финансов и социально-экономического развития Админи-

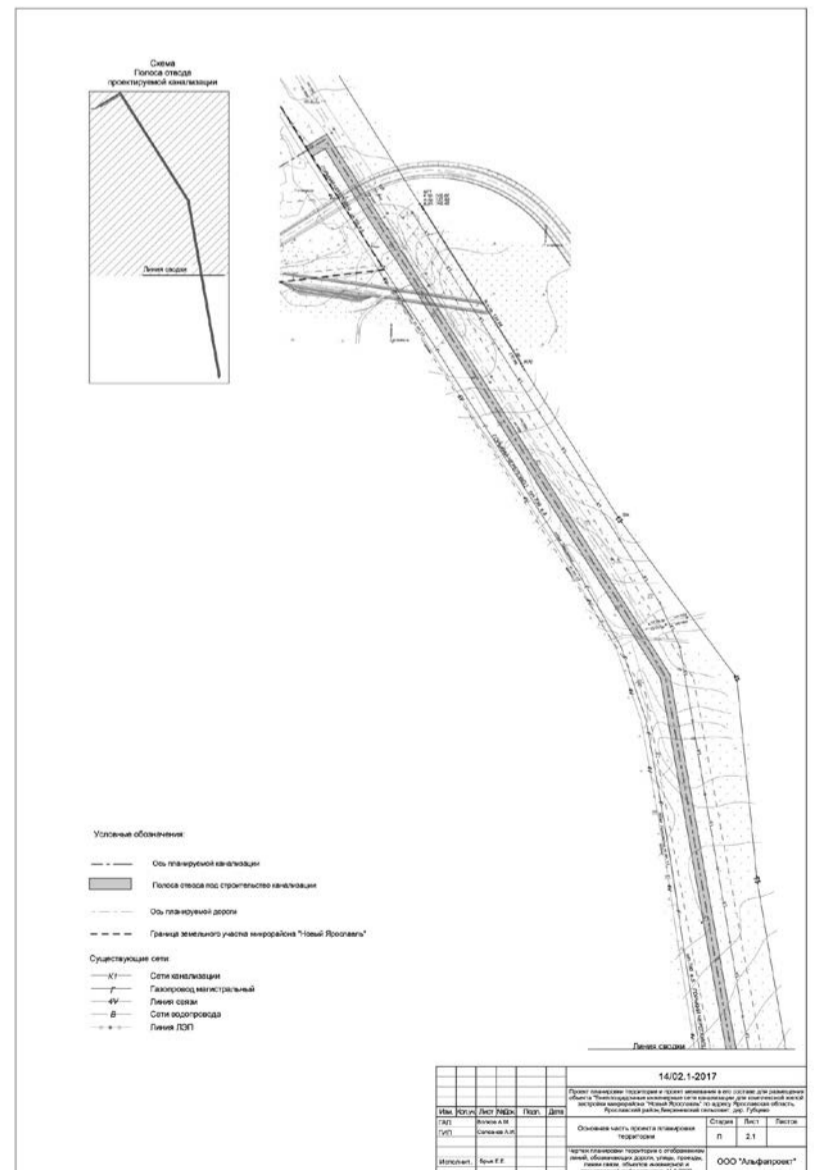

Приложение 1 к
постановлению Администрации ЯМР
от _____ № _____

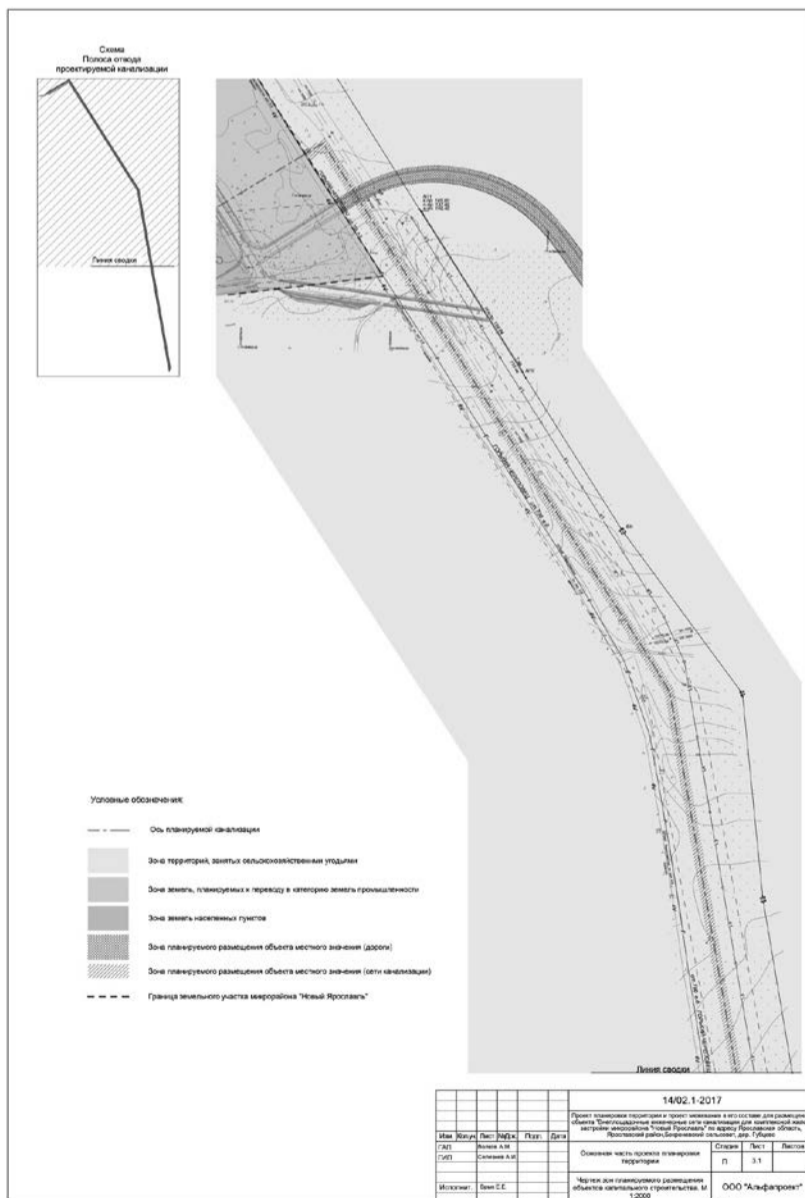


Чертеж планировки территории



Координаты поворотных точек планируемых красных линий		
Обозначение характерных точек границ	Координаты, м	
	X	Y
1	383594,60	1321355,24
2	384472,68	1321183,08
3	384512,74	1321157,27
4	384831,56	1320945,79
5	384870,60	1320920,08
6	384885,40	1320910,37
7	384946,31	1320870,52
8	384958,49	1320862,29
9	385006,32	1320830,61
10	384999,48	1320819,38
11	384993,52	1320809,79
12	384982,93	1320816,76
13	384988,86	1320826,24
14	384951,00	1320850,00
15	384939,00	1320858,00
16	384877,37	1320898,16
17	384871,39	1320901,60
18	384823,29	1320933,28
19	384504,45	1321144,77
20	384466,90	1321168,93
21	383568,14	1321345,13

Изм.	№ Докум.	Подп.	Дата	14/02.1-2017	Лист
					1.3





Приложение 2 к постановлению Администрации ЯМР от №

Положения о размещении объектов капитального строительства федерального, регионального и местного значения и о характеристиках планируемого развития территории для размещения объекта «Внеплощадочные инженерные сети канализации для комплексной жилой застройки микрорайона «Новый Ярославль» по адресу: Ярославская область, Ярославский район, Бекреневский сельсовет, дер. Губцево»

I. Положение о размещении объектов капитального строительства федерального, регионального и местного значения

Размещение объектов капитального строительства федерального, регионального и местного значения на территории для размещения линейного объекта «Внеплощадочные инженерные сети канализации для комплексной жилой застройки микрорайона «Новый Ярославль» по адресу: Ярославская область, Ярославский район, Бекреневский сельсовет, дер. Губцево», не планируется.

II. Положение о характеристиках планируемого развития территории.

Территория для размещения линейного объекта «Внеплощадочные инженерные сети канализации для комплексной жилой застройки микрорайона «Новый Ярославль» по адресу: Ярославская область, Ярославский район, Бекреневский сельсовет, дер. Губцево» в соответствии со Схемой территориального планирования Ярославского муниципального района, утвержденной Решением Муниципального Совета Ярославского муниципального района от 24.11.2011 г. № 55:

- согласно Карте функционального зонирования территории и планируемого размещения объектов капитального строительства федерального, регионального и местного значения находится в зоне сельскохозяйственного использования.
- в соответствии с Генеральным планом Ивняковского сельского поселения, утвержденным решением Муниципального Совета Ивняковского сельского поселения от 10.09.2009 № 140:
 - согласно Карте функциональных зон находится в следующих функциональных зонах: «сельскохозяйственные угодья – пашни, пастбища, сенокосы, луговая растительность», «заросли кустарников»;
 - согласно Карте планируемого размещения объектов местного значения пересекается существующей грунтовой проселочной дорогой;
 - согласно Карте планируемого размещения объектов местного значения пересекается с существующим газопроводом высокого давления;
- Согласно Карте градостроительного зонирования в составе Правил землепользования и застройки Ивняковского сельского поселения, утвержденных решением Муниципального Совета от 10.09.2009 № 141, территория для размещения линейного объекта «Внеплощадочные инженерные сети канализации для комплексной жилой застройки микрорайона «Новый Ярославль» по адресу: Ярославская область, Ярославский район, Бекреневский сельсовет, дер. Губцево» находится в следующих территориальных зонах: «территории, занятые сельскохозяйственными угодьями» (СХ-1).
- Общая площадь земельного участка вовлеченного в строительство объекта составляет 23104 кв.м (2,3104 га), из них:
 - земель промышленности ... и иного назначения – 2202,7 кв.м (0,2202 га.)
 - земли запаса – 20901,3 (2,0901 га.)

таблица №1

№ п/п	Наименование земельного участка	Вид использования земельного участка	Площадь земельного участка, кв.м.
1	76:17:204401:3У1	на период строительства	20759,1
2	76:17:204401:530/чзу		182,7
3	76:17:204401:398/чзу		2020,0
4	76:17:204401:3У2		142,2
Всего:		по объекту	23104

таблица №2

№ п/п	Кадастровый номер	Правообладатель	Адрес	Разрешенное использование	Площадь кв.м.
76:17:204401:3У1 Земли запаса (планируемые - земли промышленности ... и иного специального назначения)					
1	76:17:204401:3У1	сведений о правах нет, распоряжение в ведении Администрации МО	Ярославская обл, р-н Ярославский, на территории Бекреневского сельсовета	для строительства сетей канализации МКР «Новый Ярославль»	20759,1
76:17:204401:530/чзу Земли промышленности ... и иного специального назначения					
2	76:17:204401:530	аренда – ООО «РуфСтэйл Констрак шен»	Ярославская обл, р-н Ярославский, на территории Бекреневского сельсовета	для строительства подъездной дороги к МКР «Новый Ярославль»	182,7
76:17:204401:398/чзу Земли промышленности ... и иного специального назначения					
3	76:17:204401:398	аренда – ООО «ПСР «Экспресс»	Ярославская область, Ярославский район, Бекреневский с/о	для строительства канализационного коллектора и водовода холодной воды для объектов капитального строительства проектируемого жилого комплекса «Преображенский» в пос. Ченцы	2020,0
76:17:204401:3У2 Земли запаса (планируемые - земли промышленности ... и иного специального назначения)					
4	76:17:204401:3У2	сведений о правах нет, распоряжение в ведении Администрации МО	Ярославская обл, р-н Ярославский, на территории Бекреневского сельсовета	для строительства сетей канализации МКР «Новый Ярославль»	142,2
Общая площадь по объекту:					23104

Проектом планировки территории предусматривается проектирование красных линий. Красные линии запроектированы вдоль полосы отвода, сформированной под проектируемый объект. Каталог координат красных линий представлен в графической части.

1. Характеристики развития системы инженерно-технического обеспечения, необходимой для развития территории.
Наружные инженерные сети хозяйственно-бытовой канализации для комплексной жилой застройки микрорайона «Новый Ярославль» по адресу: Ярославская область, Ярославский район, Бекреневский с/с, д.Губцево, обслуживают объекты, расположенные на территории указанного микрорайона, при этом находятся за ее границами, частично проходят по территории города Ярославля.
Проектируемые сети хозяйственно-бытовой канализации в соответствии с Техническими условиями № 06-12/8504 от 15.12.2015 г. начинаются с врезки в коллектор Д=800 мм. ОАО «Ярославльводоканал», далее монтируется колодец гаситель и монтируется напорный канализационный коллектор 2Д=315мм до границы земельного участка ООО «Руф Стайл Констракшн». На территории микрорайона устанавливается КНС (с 2-мя погружными насосами Wilo FA 08.73Wc мотором Т 20.1-2/30G-E3 (1-рабочий, 2-резервный) производительностью - 78,6 куб. м/час., куда планируется сброс хозяйственно-бытовых стоков в объеме согласно ТУ ОАО «Ярославльводоканал».
Требуемые мощности объектов инженерной инфраструктуры: в соответствии с техническими условиями ОАО «Ярославльводоканал» – 1721,25 м3/сутки, 72,71 м3/сутки (на хозяйственно-бытовые нужды) по водотведению.
Общая протяженность сетей хозяйственно-бытовой канализации – 3005,7 м.п., в том числе:
– напорные сети Кн-1 в 2 нитки общей протяженностью 2988,7м выполняются в 2 нитки из полиэтиленовых труб НПВХ 100 SDR 26 ГОСТ Р 51613-2000 ТУ 2248-056-72311668-2007 2Дн=315мм длиной одна нитка 1493,5 м.п., другая - 1495,2 м.п.;
– самотечные сети К-1 длиной 17,0 м.п.

Приложение 3 к постановлению Администрации ЯМР от №

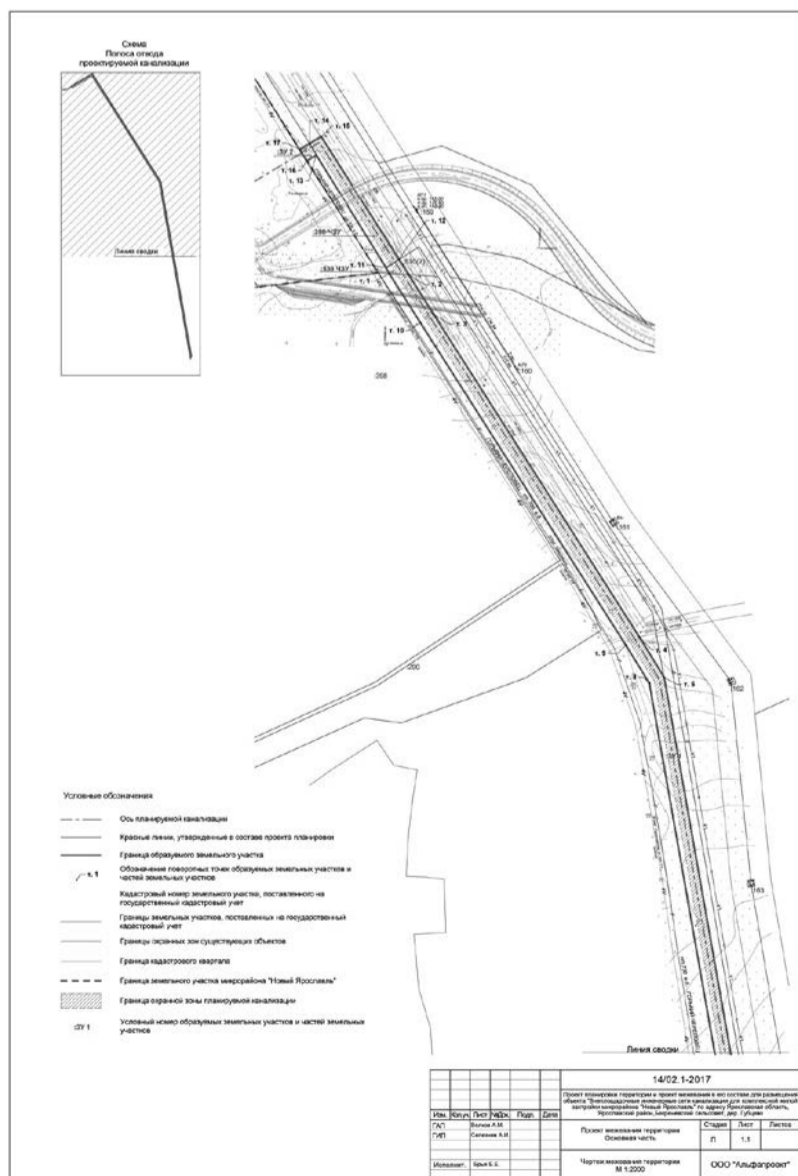

Проект межевания

Проект межевания выполнен на основании:
• Постановления Администрации Ярославского муниципального района от 21.02.2017 г. № 416 «О подготовке проекта планировки территории и проекта межевания в его составе для размещения линейного объекта «Внеплощадочные инженерные сети канализации для комплексной жилой застройки микрорайона «Новый Ярославль» по адресу: Ярославская область, Ярославский район, Бекреневский сельсовет, дер. Губцево»;
• Схема территориального планирования Ярославского муниципального района Ярославской области;
• Генерального плана Ивняковского сельского поселения;
• Правила землепользования и застройки Ивняковского сельского поселения.
Целью разработки настоящего проекта межевания является определение местоположения границ образуемых и изменяемых земельных участков для размещения линейного объекта «Внеплощадочные инженерные сети канализации для комплексной жилой застройки микрорайона «Новый Ярославль» по адресу: Ярославская область, Ярославский район, Бекреневский сельсовет, дер. Губцево».
Изыятие земельных участков для строительства инженерных сетей канализации не предусмотрено. Размещение наземных элементов указанных сетей на земельных участках, находящихся в частной собственности, не предусмотрено.
Объекты культурного наследия в районе строительства инженерных сетей канализации не выявлены.
Общая площадь земельного участка вовлеченного в строительство объекта составляет 23104 кв.м. (2,3104 га.), из них:
- земля промышленности ... и иного назначения – 2202,7 кв.м. (0,2202 га.)
- земли запаса – 20901,3 (2,0901 га.)
Экспликация земельных участков, попадающих в границы размещения объекта, указана в таблицах №1, №2, таблица №1

№ п/п	Наименование земельного участка	Вид использования земельного участка	Площадь земельного участка, кв.м.
1	76:17:204401:3У1	на период строительства	20759,1
2	76:17:204401:530/чзУ		182,7
3	76:17:204401:398/чзУ		2020,0
4	76:17:204401:3У2		142,2
Всего:			23104

таблица №2

№ п/п	Кадастровый номер	Правообладатель	Адрес	Разрешенное использование	Площадь кв.м.
76:17:204401:3У1 Земли запаса (планируемые - земли промышленности ... и иного специального назначения)					
1	76:17:204401:3У1	сведений о правах нет, распоряжение в ведении Администрации МО	Ярославская обл, р-н Ярославский, на территории Бекреневского сельсовета	для строительства сетей канализации МКР «Новый Ярославль»	20759,1
76:17:204401:530/чзУ Земли промышленности ... и иного специального назначения					
2	76:17:204401:530	аренда – ООО «Руф-Стайл Констракшн»	Ярославская обл, р-н Ярославский, на территории Бекреневского сельсовета	для строительства подъездной дороги к МКР «Новый Ярославль»	182,7
76:17:204401:398/чзУ Земли промышленности ... и иного специального назначения					
3	76:17:204401:398	аренда – ООО «ПСП «Экспресс»	Ярославская область, Ярославский район, Бекреневский с/о	для строительства канализационного коллектора и водовода холодной воды для объектов капитального строительства проектируемого жилого комплекса «Преображенский» в пос. Ченцы	2020,0
76:17:204401:3У2 Земли запаса (планируемые - земли промышленности ... и иного специального назначения)					
4	76:17:204401:3У2	сведений о правах нет, распоряжение в ведении Администрации МО	Ярославская обл, р-н Ярославский, на территории Бекреневского сельсовета	для строительства сетей канализации МКР «Новый Ярославль»	142,2
Общая площадь по объекту:					23104



Координаты поворотных точек формируемых земельных участков		
Обозначение характерных точек границ	Координаты ,м	
	X	Y
76:17:204401:3У 1		
1	384871,39	1320901,60
2	384870,60	1320920,08
3	384831,56	1320945,79
4	384512,74	1321157,27
5	384472,68	1321183,08
6	383594,60	1321355,24
7	383568,14	1321345,13
8	384466,90	1321168,93
9	384504,45	1321144,77
10	384823,29	1320933,28
76:17:204401:530 ЧЗУ		
1	384871,39	1320901,60
2	384870,60	1320920,08
11	384877,37	1320898,16
12	384885,40	1320910,37
76:17:204401:398 ЧЗУ		
11	384877,37	1320898,16
12	384885,40	1320910,37
13	384988,86	1320826,24
14	384999,48	1320819,38
15	385006,32	1320830,61
76:17:204401:3У 2		
13	384988,86	1320826,24
14	384999,48	1320819,38
16	384982,93	1320816,76
17	384993,52	1320809,79

АДМИНИСТРАЦИЯ ИВНЯКОВСКОГО СЕЛЬСКОГО ПОСЕЛЕНИЯ Ярославского муниципального района Ярославской области	
ПОСТАНОВЛЕНИЕ	

от 10 мая 2017 года №57

Об утверждении документации по планировке территории земельного участка с кадастровым № 76:17:193201:715, площадью 116563 кв. м, расположенного по адресу: Ярославская область, Ярославский район, Бекреневский с/о, с. Сарафоново

На основании Градостроительного кодекса Российской Федерации Администрация Ивняковского сельского поселения
ПОСТАНОВЛЯЕТ:
1. Утвердить документацию по планировке территории земельного участка с кадастровым № 76:17:193201:715, площадью 116563 кв. м, расположенного по адресу: Ярославская область, Ярославский район, Бекреневский с/о, с. Сарафоново.
2. Опубликовать постановление в газете «Ярославский агрокурьер», а также разместить на официальном сайте Администрации Ивняковского сельского поселения в сети Интернет.
3. Постановление вступает в силу с момента подписания.

Глава Ивняковского сельского поселения	И.И.Цурenkova
--	---------------

Заключение о результатах публичных слушаний по Документации по планировке территории (ДПТ) земельного участка с кадастровым номером 76:17:193201:715, площадью 116563 кв. м, расположенных по адресу: Ярославская область, Ярославский район, Бекреневский с/с, с. Сарафоново

10.05.2017 г.

- Правовые основания

Градостроительный кодекс Российской Федерации (далее – ГрК РФ), решение Муниципального Совета Ивняковского сельского поселения от 08.04.2009 г. № 129 «Об обеспечении подготовки и утверждения документации по планировке территории Ивняковского сельского поселения», постановление Главы Ивняковского сельского поселения от 20.03.2007 г. № 11 «Об утверждении положения о публичных слушаниях по обсуждению вопросов градостроительной деятельности на территории Ивняковского сельского поселения».

Подготовка документации по планировке территории осуществляется в целях обеспечения устойчивого развития территорий, выделения элементов планировочной структуры (кварталов, микрорайонов, иных элементов), установления границ земельных участков, на которых расположены объекты капитального строительства, границ земельных участков, предназначенных для строительства и размещения линейных объектов (ч.1 ст.41 ГрК РФ).

При подготовке документации по планировке территории может осуществляться раз-работка (ч.5 ст.41 ГрК РФ):

- проектов планировки
- территории проектов межевания территории
- ГПЗУ

Публичные слушания по Документации по планировке территории земельного участка с кадастровым номером 76:17:193201:715, площадью 116563 кв. м, расположенных по адресу: Ярославская область, Ярославский район, Бекреневский с/с, с. Сарафоново.
(далее - ДПТ) проводились в целях соблюдения права человека на благоприятные условия жизнедеятельности, прав и законных интересов правообладателей земельных участков и объектов капитального строительства.
Публичные слушания являются инструментом достижения следующих целей:
- обеспечить социально-экономическое развитие сельского поселения, его производственного потенциала, возможность трудоустройства и выбора мест приложения труда;
- повысить значимость Ивняковского сельского поселения;
- обеспечить комфортную, отвечающую современным социальным стандартам и потребностям населения среду проживания, повысить уровень и качество жизни и обслуживания жителей, воспитания, образования и охраны здоровья;
- обеспечить сохранение и реабилитацию объектов историко-культурного наследия расположенных на территории сельского поселения, повысить архитектурно-художественный облик и качество сложившейся среды населенных мест; повысить их уровень благоустройства;
- обеспечить эффективное использование градостроительных ресурсов (природных, территориальных) с максимальной пользой, как для населения, так и для экономики сельского поселения, с одновременным их сохранением для будущих поколений.
В целях соблюдения права человека на благоприятные условия жизнедеятельности, прав и законных интересов правообладателей земельных участков и объектов капитального строительства публичные слушания по ГПТ и ПМТ проводятся с участием граждан, проживающих на территории, применительно к которой осуществляется подготовка проекта ее планировки и проекта ее межевания, правообладателей земельных участков и объектов капитального строительства, расположенных на указанной территории, лиц, законные интересы которых могут быть нарушены в связи с реализацией таких проектов (ч.7 ст.46 ГрК РФ).

При проведении публичных слушаний по ППТ и ПМТ всем заинтересованным лицам должны быть обеспечены равные возможности для выражения своего мнения (ч.8 ст.46 ГрК РФ).

Участники публичных слушаний вправе представить в уполномоченные на проведение публичных слушаний ОМСУ поселения свои предложения и замечания, касающиеся ППТ или ПМТ, для включения их в протокол публичных слушаний (ч.9 ст.46 ГрК РФ).

- Срок проведения публичных слушаний

В соответствии с ч.11 ст.46 ГрК РФ срок проведения публичных слушаний со дня оповещения жителей муниципального образования о времени и месте их проведения до дня опубликования заключения о результатах публичных слушаний определяется уставом муниципального образования и (или) нормативными правовыми актами представительного органа муниципального образования и не может быть менее 1 месяца и более 3 месяцев.
Избран единый срок – 1 месяц (постановление Администрации Ивняковского сельского поселения от 04.04.2017 г. № 40 «Об объявлении публичных слушаний по Документации по планировке территории земельного участка с кадастровым номером 76:17:193201:715, площадью 116563 кв. м, расположенного по адресу: Ярославская область, Ярославский район, Бекреневский сельсовет, с. Сарафоново»).

- Опубликование информации

- Постановление Администрации Ивняковского сельского поселения от 30.12.2016 г. №1049 «О подготовке проекта планировки и проекта межевания территории земельного участка с кадастровым номером 76:17:193201:715, площадью 116563 кв. м, расположенного по адресу: Ярославская область, Ярославский район, Бекреневский с/с, с. Сарафоново» опубликовано в газете «Ярославский агрокурьер» от 02.02.2017 г. № 4.
2) Постановление Администрации Ивняковского сельского поселения от 04.04.2017 г. № 40 «Об объявлении публичных слушаний по Документации по планировке территории земельного участка с кадастровым номером 76:17:193201:715, площадью 116563 кв. м, расположенного по адресу: Ярославская область, Ярославский район, Бекреневский сельсовет, с. Сарафоново», опубликовано в газете «Ярославский агрокурьер» от 06.04.2017 г. № 13.
3) Постановление Администрации Ивняковского сельского поселения от 12.04.2017 г. № 46 о внесении изменений в Постановление Администрации Ивняковского сельского поселения «Об объявлении публичных слушаний по Документации по планировке территории земельного участка с кадастровым номером 76:17:193201:715, площадью 116563 кв. м, расположенного по адресу: Ярославская область, Ярославский район, Бекреневский сельсовет, с. Сарафоново», опубликовано в газете «Ярославский агрокурьер» от 13.04.2017 г. № 14.
4) Распространение информации о публичных слушаниях по ДПТ включало в себя не только опубликование сообщения в газете, но и размещение соответствующей информации на официальном сайте Администрации Ивняковского сельского поселения в сети Интернет.
- Анализ предложений заинтересованных лиц по ДПТ

- В течение периода проведения публичных слушаний сотрудники Администрации Ивняковского сельского поселения проводили разъяснительную работу среди заинтересованных лиц.
Консультации касались анализа картографического материала, перспектив развития территории и др.
Замечаний, предложений, заявлений от заинтересованных лиц по ДПТ не поступало.

- Выводы

По результатам публичных слушаний Документацию по планировке территории земельного участка с кадастровым номером 76:17:193201:715, площадью 116563 кв. м, расположенного по адресу: Ярославская область, Ярославский район, Бекреневский с/с, с. Сарафоново, предлагается направить Главе Ивняковского сельского поселения И.И. Цурenkовой на утверждение.

**Заместитель
Главы Ивняковского сельского поселения** **Т.В.Шарипова**

АДМИНИСТРАЦИЯ ИВНЯКОВСКОГО СЕЛЬСКОГО ПОСЕЛЕНИЯ Ярославского муниципального района Ярославской области	
ПОСТАНОВЛЕНИЕ	

от 10 мая 2017 года №58

Об утверждении документации по планировке территории земельного участка с кадастровым № 76:17:168701:1301, площадью 10233 кв. м, расположенного по адресу: Ярославская область, Ярославский район, Ивняковский с/о, пос. Ивняки

На основании Градостроительного кодекса Российской Федерации Администрация Ивняковского сельского поселения
ПОСТАНОВЛЯЕТ:
1. Утвердить документацию по планировке территории земельного участка с кадастровым № 76:17:168701:1301, площадью 10233 кв. м, расположенного по адресу: Ярославская область, Ярославский район, Ивняковский с/о, пос. Ивняки.
2. Опубликовать постановление в газете «Ярославский агрокурьер», а также разместить на официальном сайте Администрации Ивняковского сельского поселения в сети Интернет.
3. Постановление вступает в силу с момента подписания.

Глава Ивняковского сельского поселения	И.И.Цурenkova
--	---------------

Заключение о результатах публичных слушаний по Документации по планировке территории (ДПТ) земельного участка с кадастровым номером 76:17:168701:1301, площадью 10233 кв. м, расположенных по адресу: Ярославская область, Ярославский район, Ивняковский с/о, пос. Ивняки

10.05.2017 г.

- Правовые основания

Градостроительный кодекс Российской Федерации (далее – ГрК РФ), решение Муниципального Совета Ивняковского сельского поселения от 08.04.2009 г. № 129 «Об обеспечении подготовки и утверждения документации по планировке территории Ивняковского сельского поселения», постановление Главы Ивняковского сельского поселения от 20.03.2007 г. № 11 «Об утверждении положения о публичных слушаниях по обсуждению вопросов градостроительной деятельности на территории Ивняковского сельского поселения».

Подготовка документации по планировке территории осуществляется в целях обеспечения устойчивого развития территорий, выделения элементов планировочной структуры (кварталов, микрорайонов, иных элементов), установления границ земельных участков, на которых расположены объекты капитального строительства, границ земельных участков, предназначенных для строительства и размещения линейных объектов (ч.1 ст.41 ГрК РФ).

При подготовке документации по планировке территории может осуществляться раз-работка (ч.5 ст.41 ГрК РФ):

- проектов планировки
- территории проектов межевания территории
- ГПЗУ

Публичные слушания по Документации по планировке территории земельного участка с кадастровым номером 76:17:168701:1301, площадью 10233 кв. м, расположенных по адресу: Ярославская область, Ярославский район, Ивняковский с/о, пос. Ивняки.
(далее - ДПТ) проводились в целях соблюдения права человека на благоприятные условия жизнедеятельности, прав и законных интересов правообладателей земельных участков и объектов капитального строительства.
Публичные слушания являются инструментом достижения следующих целей:
- обеспечить социально-экономическое развитие сельского поселения, его производственного потенциала, возможность трудоустройства и выбора мест приложения труда;
- повысить значимость Ивняковского сельского поселения;
- обеспечить комфортную, отвечающую современным социальным стандартам и потребностям населения среду проживания, повысить уровень и качество жизни и обслуживания жителей, воспитания, образования и охраны здоровья;
- обеспечить сохранение и реабилитацию объектов историко-культурного наследия расположенных на территории сельского поселения, повысить архитектурно-художественный облик и качество сложившейся среды населенных мест; повысить их уровень благоустройства;
- обеспечить эффективное использование градостроительных ресурсов (природных, территориальных) с максимальной пользой, как для населения, так и для экономики сельского поселения, с одновременным их сохранением для будущих поколений.
В целях соблюдения права человека на благоприятные условия жизнедеятельности, прав и законных интересов правообладателей земельных участков и объектов капитального строительства публичные слушания по ГПТ и ПМТ проводятся с участием граждан, проживающих на территории, применительно к которой осуществляется подготовка проекта ее планировки и проекта ее межевания, правообладателей земельных участков и объектов капитального строительства, расположенных на указанной территории, лиц, законные интересы которых могут быть нарушены в связи с реализацией таких проектов (ч.7 ст.46 ГрК РФ).

При проведении публичных слушаний по ППТ и ПМТ всем заинтересованным лицам должны быть обеспечены равные возможности для выражения своего мнения (ч.8 ст.46 ГрК РФ).

Участники публичных слушаний вправе представить в уполномоченные на проведение публичных слушаний ОМСУ поселения свои предложения и замечания, касающиеся ППТ или ПМТ, для включения их в протокол публичных слушаний (ч.9 ст.46 ГрК РФ).

- Срок проведения публичных слушаний

В соответствии с ч.11 ст.46 ГрК РФ срок проведения публичных слушаний со дня оповещения жителей муниципального образования о времени и месте их проведения до дня опубликования заключения о результатах публичных слушаний определяется уставом муниципального образования и (или) нормативными правовыми актами представительного органа муниципального образования и не может быть менее 1 месяца и более 3 месяцев.
Избран единый срок – 1 месяц (постановление Администрации Ивняковского сельского поселения от 04.04.2017 г. № 40 «Об объявлении публичных слушаний по Документации по планировке территории земельного участка с кадастровым номером 76:17:168701:1301, площадью 10233 кв. м, расположенного по адресу: Ярославская область, Ярославский район, Ивняковский с/о, пос. Ивняки»).

- Опубликование информации

- Постановление Администрации Ивняковского сельского поселения от 30.12.2016 г. №1039 «О подготовке проекта планировки и проекта межевания территории земельного участка с кадастровым номером 76:17:168701:1301, площадью 10233 кв. м, расположенного по адресу: Ярославская область, Ярославский район, Ивняковский с/о, пос. Ивняки» опубликовано в газете «Ярославский агрокурьер» от 02.02.2017 г. № 4.
2) Постановление Администрации Ивняковского сельского поселения от 04.04.2017 г. № 39 «Об объявлении публичных слушаний по Документации по планировке территории земельного участка с кадастровым номером 76:17:168701:1301, площадью 10233 кв. м, расположенного по адресу: Ярославская область, Ярославский район, Ивняковский с/о, пос. Ивняки», опубликовано в газете «Ярославский агрокурьер» от 06.04.2017 г. № 13.
3) Постановление Администрации Ивняковского сельского поселения от 12.04.2017 г. № 45 о внесении изменений в Постановление Администрации Ивняковского сельского поселения «Об объявлении публичных слушаний по Документации по планировке территории земельного участка с кадастровым номером 76:17:168701:1301, площадью 10233 кв. м, расположенного по адресу: Ярославская область, Ярославский район, Ивняковский с/о, пос. Ивняки», опубликовано в газете «Ярославский агрокурьер» от 13.04.2017 г. № 14.
4) Распространение информации о публичных слушаниях по ДПТ включало в себя не только опубликование сообщения в газете, но и размещение соответствующей информации на официальном сайте Администрации Ивняковского сельского поселения в сети Интернет.
- Анализ предложений заинтересованных лиц по ДПТ

- В течение периода проведения публичных слушаний сотрудники Администрации Ивняковского сельского поселения проводили разъяснительную работу среди заинтересованных лиц.
Консультации касались анализа картографического материала, перспектив развития территории и др.
Замечаний, предложений, заявлений от заинтересованных лиц по ДПТ не поступало.

- Выводы

По результатам публичных слушаний Документацию по планировке территории земельного участка с кадастровым номером 76:17:168701:1301, площадью 10233 кв. м, расположенного по адресу: Ярославская область, Ярославский район, Ивняковский с/о, пос. Ивняки, предлагается направить Главе Ивняковского сельского поселения И.И. Цурenkовой на утверждение.

**Заместитель
Главы Ивняковского сельского поселения** **Т.В.Шарипова**

Извещение о предоставлении земельного участка от 18.05.17	
--	--

Комитет по управлению муниципальным имуществом Администрации ЯМР ЯО, руководствуясь статьёй 39.18 Земельного кодекса РФ, информирует о возможном предоставлении земельных участков:
- для ведения личного подсобного хозяйства в границах населенного пункта
1. Площадью 1600 кв. м. местоположение земельного участка: Российская Федерация, Ярославская область, Ярославский район, Заволжское сельское поселение, Левцовский с.о. дер. Думино.
2. Площадью 600 кв. м. местоположение земельного участка: Российская Федерация, Ярославская область, Ярославский район, Кузнецкинское сельское поселение, Глебовский сельский округ, дер. Малое Ноговицыно.
3. Площадью 1400 кв. м. местоположение земельного участка: Российская Федерация, Ярославская область, Ярославский район, Кузнецкинское сельское поселение, Глебовский сельский округ, дер. Малое Ноговицыно.
4. Площадью 1179 кв. м. местоположение земельного участка: Российская Федерация, Ярославская область, Ярославский район, Карабижское сельское поселение, Телегинский сельский округ, дер. Алексеевское.
- для индивидуального жилищного строительства
5. Площадью 1263 кв. м. местоположение земельного участка: Российская Федерация, Ярославская область, Ярославский район, Карабижское сельское поселение, Карабижский сельский округ, пос. Щедрино.
Граждане, заинтересованные в предоставлении земельного участка для указанных целей, в течение тридцати дней со дня опубликования и размещения извещения в праве подать заявления о намерениях участвовать в аукционах по продаже земельного участка или на право заключения договора аренды земельного участка путём личного обращения по адресу: 150001, г. Ярославль, Московский пр-т, д.11/12 Комитет по управлению муниципальным имуществом Администрации ЯМР ЯО, каб. №8.
Дата окончания приема заявлений 16.06.2017.
Ознакомиться со схемой расположения земельного участка можно по указанному выше адресу в МКУ «Центр земельных ресурсов ЯМР», каб. №17 в понедельник, среду с 13ч.00 мин. до 17ч.00 мин., четверг с 9ч.00 мин. до 12ч.00 мин.

(19-02) ИЗВЕЩЕНИЕ О ПРОВЕДЕНИИ СОБРАНИЯ О СОГЛАСОВАНИИ МЕСТОПОЛОЖЕНИЯ ГРАНИЦЫ ЗЕМЕЛЬНОГО УЧАСТКА

Кадастровый инженер Жимолюхова Лариса Олеговна, зарегистрированная в реестре за номером А-0276 (реестровый номер 17017), дата регистрации в реестре 27.04.2016, СНИЛС кадастрового инженера: 053-764-917 84, является членом СРО Ассоциация «Союз кадастровых инженеров» (Уникальный номер реестровой записи 001, регистрационный номер 0469 в ЕГР СРО от 26.04.2016), почтовый адрес: г. Ярославль, пер. Индустриальный, д.15, кв.54, e-mail: gjmlokhova@bif76.ru, тел: +7(903)-821-60-23, выполняет кадастровые работы по уточнению местоположения границы и (или) площади земельного участка с кадастровым номером:76:17:080701:51, расположенного по адресу: Ярославская область, Ярославский р-н, Тоχιщанский с/с, д. Коломино.
Заказчиком работ является **ВЛАДЬКИН СЕРГЕЙ НИКОЛАЕВИЧ** (в лице Шаговой Нины Ивановны), адрес: Ярославская обл., г. Ярославль, Ленинградский пр-т, д. 66, корп. 5, кв. 77, телефон: 8-910-812-45-67.
Собрание всех заинтересованных лиц по поводу согласования местоположения границ земельного участка состоится по адресу: Ярославская обл., г. Ярославль, ул. Большая Федоровская, д. 78, каб. 313, 19 июня 2017г. в 10 часов 00 минут.
С проектом межевого плана земельного участка можно ознакомиться по адресу: Ярославская обл., г. Ярославль, ул. Большая Федоровская, д. 78, каб. 313. Возражения по проекту межевого плана и требования о проведении согласования местоположения границ земельного участка на местности принимаются с 18 мая 2017г. по 19 июня 2017г. по адресу: Ярославская обл., г. Ярославль, ул. Большая Федоровская, д. 78, каб. 313.
Для согласования местоположения границ земельного участка приглашаются все заинтересованные лица, земельные участки которых расположены в кадастровом квартале 76:17.080701 и являются смежными с уточняемым земельным участком. При проведении согласования местоположения границ земельного участка при себе необходимо иметь документ, удостоверяющий личность, а также документы о правах на земельный участок.

(19-03) ИЗВЕЩЕНИЕ О СОГЛАСОВАНИИ ГРАНИЦ

Кадастровый инженер Иванова Ольга Николаевна квалификационный аттестат №76-11-110, адрес электронной почты ivanova1981@bk.ru, контактные телефоны +79301142954, почтовый адрес:150040,г.Ярославль, проспект Октября 68, выполняются кадастровые работы в отношении образуемого земельного участка путем выдела в счет доли в праве общей долевой собственности на земельный участок с кадастровым номером 76:17:051701:2, расположенного по адресу: Ярославская область, Ярославский район, Тоχιщанский с/с, СНТ «Сонга-3», поле 1, участок №43 Заказчиком кадастровых работ является: **ВИХРЕВА ОЛЬГА ВЛАДИМИРОВНА**, зарегистрированная по адресу: г. Ярославль, Дядьковский пр-д, д.3, кв. 29, тел:89611540687
Собрание по поводу согласования местоположения границы состоится по адресу: г.Ярославль, проспект Октября д.68, 20.06.2017г. в 15.00 часов. С проектом межевого плана земельного участка можно ознакомиться по адресу: г.Ярославль, проспект Октября д.68.
Обоснованные возражения о местоположении границ земельных участков после ознакомления с проектом межевого плана принимаются с 18.05.2017г. по 20.06.2017г., требования о проведении согласования местоположения границ земельных участков на местности принимаются с 18.05.2017г. по 20.06.2017г. по адресу: г.Ярославль, проспект Октября д.68. Смежные земельные участки, в отношении местоположения границ которых проводится согласование: земельные участки, расположенные в кадастровом квартале 76:17:051701. При проведении согласования местоположения границ при себе необходимо иметь документ, удостоверяющий личность, а также документы о правах на земельный участок.

**(13-01) Ремонт бытовых холодильников и стиральных машин
ТЕЛ 33-20-53, 76-59-08, 8(910)-977-42-64**

Пресс-релиз на 04.05.2017

Виновные привлечены к ответственности

С начала 2017 года специалистами отдела надзора в области карантина растений, за качеством и безопасностью зерна и семенного контроля Управления Россельхознадзора по Ярославской области в ходе проведения контрольно-надзорных мероприятий выявлен ряд нарушений требований Федерального закона «О карантине растений».

30 правонарушителей в соответствии с КоАП РФ привлечены к административной ответственности в виде штрафа на общую сумму 73 600 рублей.

Пресс-служба Россельхознадзора по Ярославской области

Информация ГИБДД.

Состояние аварийности за I квартал 2017 года.

Отдел ГИБДД ОМВД России по Ярославскому району информирует, что по итогам I квартала 2017 года на территории Ярославского муниципального района обстановка с аварийностью в целом наблюдалась как стабильная. Всего зарегистрировано 356 дорожно-транспортных происшествий, результатом которых явились механические повреждения.

На территории Ярославского района наблюдается рост количества зарегистрированных дорожно-транспортных происшествий с пострадавшими на 22,9 %, с 34 до 43, количество погибших снизилось на 16,7%, с 6 до 5, количество раненых участников дорожного движения выросло на 34%, с 46 до 63.

По вине водителей, нарушивших Правила дорожного движения, произошло 41 дорожно-транспортное происшествие (+28,1%), в 6-ти случаях водители управляли транспортным средством, находясь в состоянии опьянения. По вине пешеходов произошло 3 дорожно-транспортных происшествия (+50%). Зарегистрировано 1 дорожно-транспортное происшествие с участием детей (-66,7%), в результате которого пострадал несовершеннолетний пассажир (-50%).

Неудовлетворительное состояние улиц и дорог способствовало 19 ДТП (+26,7%). Основными факторами неудовлетворительных дорожных условий являлись: недостатки зимнего содержания, низкие сцепные качества покрытия проезжей части, повреждение асфальтобетонного покрытия проезжей части, отсутствие или плохая различимость горизонтальной дорожной разметки, неудовлетворительное состояние обочин.

По результатам проводимых проверок УДС в I квартале 2017 года сотрудниками ОГИБДД к административной ответственности привлечено 79 должностных и юридических лиц ответственных за содержание дорог в Ярославском районе.

Основная доля ДТП с пострадавшими произошли на автомобильных дорогах областной собственности – 13, на федеральных трассах – 11. На территории населенных пунктов произошло 18 ДТП.

Наиболее аварийными дорогами в I квартале 2017 года явились: ФАД М-8 «Холмогоры», Юго-западная окружная дорога г. Ярославля, «Ярославль-Любим», «Ярославль-Рыбинск», Северо-восточная окружная дорога г. Ярославля.

Основными видами ДТП являются: столкновения транспортных средств – 21 ДТП; наезды на пешеходов – 5 ДТП; опрокидывание транспортного средства – 5 ДТП; наезды на препятствия – 2 ДТП; наезды на стоящее транспортное средство – 2 ДТП.

Основными видами нарушений Правил дорожного движения, приводимых к ДТП, произошедших по вине водителей, явились: выезд на полосу встречного движения – 10 ДТП; несоблюдение очередности проезда перекрестков – 2 ДТП; нарушение правил обгона – 1 ДТП.

За период I квартала 2017 года на территории Ярославского района выявлено 68 водителей, управлявших транспортными средствами в состоянии опьянения или отказавшимися от прохождения медицинского освидетельствования на состояние опьянения. Возбуждено 8 уголовных дел по статье 264.1 УК РФ в отношении водителей транспортных средств, повторно в течение года управляющих транспортным средством в состоянии опьянения, ранее привлеченных к административной ответственности по статьям 12.8, 12.26 КоАП РФ, имеющим судимость по статьям 264, 264.1 УК РФ.

Уважаемые участники дорожного движения! Соблюдайте Правила

дорожного движения. Агрессивная манера вождения, нетерпеливость, опасное маневрирование, превышение скорости, выезд на встречную полосу, управление в состоянии опьянения – основные причины ДТП. Самоуверенные водители рискуют не только своей жизнью, но и жизнью своих близких, а также подвергают опасности остальных участников дорожного движения.

Рекомендуем водителям снижать скорость на опасных участках дороги, не забывать про безопасную дистанцию и боковой интервал между автомобилями, быть аккуратнее при совершении маневров на дороге.

Напоминаем, что на территории Ярославской области ежедневно проводятся мероприятия по выявлению водителей, управляющих транспортом в состоянии опьянения. Госавтоинспекция региона призывает граждан сообщать информацию о каждом факте управления транспортным средством водителем, находящимся в состоянии опьянения по телефону дежурной части ОБ ДПС ГИБДД УМВД России по Ярославской области 8(4852)30-10-10, 32-88-13.

ОГИБДД ОМВД России
по Ярославскому району

Информация ОГИБДД ОМВД России по Ярославскому району.

18 марта 2017 года, согласно Федерального закона от 07.03.2017 года № 26-ФЗ «О внесении изменений в Кодекс Российской Федерации об административных правонарушениях», вступили в силу изменения в Кодекс Российской Федерации об административных правонарушениях, в части несоблюдения требований по обеспечению безопасности дорожного движения при строительстве, реконструкции, ремонте и содержании дорог, железнодорожных переездов или других дорожных сооружений:

Часть 1 статьи 12.34 КоАП РФ – несоблюдение требований по обеспечению безопасности дорожного движения при строительстве, реконструкции, ремонте и содержании дорог, железнодорожных переездов или других дорожных сооружений либо непринятие мер своевременному устранению помех в дорожном движении, по осуществлению временного ограничения или прекращения движения транспортных средств на отдельных участках дорог в случаях, если пользование такими участками угрожает безопасности дорожного движения, - влечет наложение административного штрафа на должностных лиц, ответственных за состояние дорог, железнодорожных переездов или других дорожных сооружений, в размере от двадцати тысяч до тридцати тысяч рублей; на юридических лиц – от двухсот тысяч до трехсот тысяч рублей.

Часть 2 статьи 12.34 КоАП РФ – Те же действия, повлекшие причинение легкого или средней тяжести вреда здоровью потерпевшего, - влекут наложение административного штрафа на должностных лиц, ответственных за состояние дорог, железнодорожных переездов или других дорожных сооружений, в размере от пятидесяти тысяч до ста

тысяч рублей; на юридических лиц – от четырехсот тысяч до пятисот тысяч рублей.

Примечания:

1. Под причинением легкого вреда здоровью следует понимать кратковременное расстройство здоровья или незначительную стойкую утрату общей трудоспособности.

2. Под причинением средней тяжести вреда здоровью следует понимать неопасное для жизни длительное расстройство здоровья или значительную стойкую утрату общей трудоспособности менее чем на одну треть.

Часть 27 статьи 19.5 КоАП РФ – невыполнение в установленный срок законного предписания (представления) органа (должностного лица), осуществляющего федеральный государственный надзор в области обеспечения безопасности дорожного движения, об устранении нарушений законодательства – влечет наложение административного штрафа на должностных лиц в размере от тридцати тысяч до пятидесяти тысяч рублей; на юридических лиц – от ста тысяч до двухсот тысяч рублей.

Часть 28 статьи 19.5 КоАП РФ – Повторное в течение года совершение административного правонарушения, предусмотренного частью 27 настоящей статьи, - влечет наложение административного штрафа на должностных лиц в размере от семидесяти тысяч до ста тысяч рублей или дисквалификацию на срок до трех лет; на юридических лиц – от двухсот тысяч до трехсот тысяч рублей.

Рассмотрение и принятие решений по административным материалам по статьям 12.34 КоАП РФ и ч. 27, 28 ст. 19.5 КоАП РФ согласно статье 28.3 КоАП РФ вменено судьям.

Филиал Федеральной кадастровой палаты по ЯО (филиал ФГБУ «ФКП Росреестра» по Ярославской области)

Преимущества нового Федерального закона о государственной регистрации недвижимости

С 1 января 2017 года вступил в силу новый Федеральный закон, предусматривающий создание Единого реестра недвижимости и единой учетно-регистрационной системы.

В состав Единого реестра недвижимости вошли сведения, содержащиеся в кадастре недвижимости и реестре прав. Государственная регистрация прав стала доступнее и проще. В единую цепочку объединены все действия по оформлению недвижимости в рамках единой учетно-регистрационной процедуры - от кадастрового учета до получения документов о праве собственности.

Подготовку к созданию Единого реестра недвижимости Росреестр начал еще в 2011 году. Специалисты Росреестра и Федеральной кадастровой палаты сопоставляли и дополняли сведения кадастра недвижимости и реестра прав, устраняли выявляемые ошибки и противоречия. В настоящее время сведения об объектах недвижимости стали более точными и полными, а это очень важно для правильного налогообложения.

По новым правилам, процедура регистрации значительно сокращена по времени и

будет занимать 7 рабочих дней (9 – при подаче документов через многофункциональный центр предоставления государственных и муниципальных услуг - МФЦ), постановка на кадастровый учет - 5 рабочих дней (7- при подаче документов через МФЦ). А при одновременной подаче заявления на кадастровый учет и регистрацию прав – 10 рабочих дней (12 - при подаче документов через МФЦ).

Также можно будет сдавать документы на регистрацию прав и кадастровый учет объектов недвижимости в любом офисе приема-выдачи документов, и неважно, где расположен ваш объект недвижимости.

Так, если земельный участок расположен в Рязани, а вы проживаете в Ярославле, вам все не обязательно ехать в Рязань, чтобы подать документы на регистрацию права собственности, а нужно будет обратиться в любой удобный офис приема-выдачи документов МФЦ или кадастровой палаты.

Кроме этого, если у вас нет времени забрать документы после проведения регистрации права собственности, вам могут доставить готовые документы в любое удобное для вас ме-

сто и время (телефон для записи: (4852)307416), однако, эта услуга будет платной.

Для информации Единого реестра недвижимости предусмотрено резервное копирование информации на всех уровнях, благодаря чему устраняются риски потери или искажения информации. В этом и заключается преимущество работы с электронными носителями по сравнению с бумажными: создавать несколько копий каждого бумажного документа и хранить их на всякий случай совершенно невозможно.

«Практически каждый россиянин регистрирует свои права на недвижимость. Именно поэтому вопросы защиты и гарантий прав собственности так актуальны. От того, насколько эффективна работа системы регистрации прав и кадастрового учета, зависит не только развитие рынка недвижимости, но и предпринимательский и инвестиционный климат, эффективность госуправления в большинстве отраслей, а главное - уровень защиты и гарантий права собственности», - отметил заместитель министра экономического развития России Павел Королев.

КАК ВЫБРАТЬ КАДАСТРОВОГО ИНЖЕНЕРА

Для оформления недвижимого имущества надлежащим образом, экономя время и средства, необходимо знать, куда обращаться и какие документы необходимо предоставить для регистрации права на недвижимое имущество и сделок с ним. Зачастую гражданин не учитывает при этом, что оформление прав на объекты недвижимости влечет за собой обращение к кадастровым инженерам в целях подготовки документов, необходимых для осуществления государственного кадастрового учета объектов недвижимости.

Следует отметить, что кадастровый инженер – это не сотрудник кадастровой палаты, это физическое лицо, являющееся членом саморегулируемой организации кадастровых инженеров. Кадастровый инженер может быть членом только одной саморегулируемой организации кадастровых инженеров.

Кадастровый инженер осуществляет кадастровую деятельность в отношении земельных участков, зданий, помещений, сооружений, объектов незавершенного строительства. В результате таких работ обеспечивается подготовка таких документов как: межевой план (в отношении земельных участков), технический план, акт обследования (в отношении объектов капитального строительства).

Именно кадастровый инженер выступает своего рода посредником между заинтересованным лицом и непосредственно регистрирующим органом. От профессионального

уровня и качества работы таких специалистов зависит и качество сведений, содержащихся в информационных ресурсах об объектах недвижимости.

Сведения о кадастровых инженерах содержатся в государственном реестре кадастровых инженеров, размещенном на портале Росреестра www.rosreestr.ru.

Электронный сервис «Реестр кадастровых инженеров» является бесплатным. Здесь находится информация о каждом кадастровом инженере, номере и дате выдачи его квалификационного аттестата, наличие членства в СРО. Кроме этого, имеется возможность ознакомиться с итогами его индивидуальной профессиональной деятельности.

Возможности сервиса позволяют осуществлять поиск по заданным критериям, например, по фамилии, номеру аттестата, региону и многим другим.

На данный момент, в реестре содержится информация о более чем 40 тысячах кадастровых инженерах, из которых около 400 специалистов, состоящих в СРО, работают на территории Ярославской области.

Профессиональный кадастровый инженер, прошедший аттестацию на соответствие квалификационным требованиям, при выполнении кадастровых работ и оформлении соответствующих документов обязан обеспечить их надлежащее качество и соблюдение требований установленных законодательством в сфере кадастровых отношений.

Об обнаружении карантинных объектов

Специалистами Управления Россельхознадзора по Ярославской области с начала 2017г. при осуществлении мероприятий по контролю в отношении подкарантинной продукции, поступившей на территорию региона в 28 случаях обнаружено 4 вида карантинных для Российской Федерации объектов:

- повилика полевая (*Cuscuta campestris* Juncker) – 3 случая в шроте соевом из Приморского края;
- амброзия полыннолистная (*Ambrosia artemisiifolia* L.) – 3 случая в шроте соевом из Приморского края;
- амброзия трехраздельная (*Ambrosia trifida* L.) – 9 случаев в шроте подсолнечном из Воронежской и Самарской областей, в пшенице фуражной из Пензенской области;
- западный (калифорнийский) цветочный трипс (*Frankliniella occidentalis* Perg.) – 13 случаев в срезке цветов (хризантема, лизиантус, лимониум), на горшечных растениях (хризантема, цинерария, каланхоэ, фиалка) отечественного и импортного происхождения из г. Москвы, Московской области.

Лабораторная экспертиза проводилась Ярославским филиалом ФГБУ «Тверская МВЛ».

Подкарантинная продукция общим весом 686 тонн направлена для переработки на предприятия, отвечающие карантинным фитосанитарным требованиям по технологиям, обеспечивающим лишение семян карантинных сорных растений жизнеспособности. Цветочная продукция в количестве 682 шт, зараженная вредителем карантинного значения, уничтожена методом сжигания под контролем специалистов отдела.

Пресс-служба Россельхознадзора
по Ярославской области