



ДЕЛОВОЙ ВЕСТНИК

ЯРОСЛАВСКИЙ МУНИЦИПАЛЬНЫЙ РАЙОН

АДМИНИСТРАЦИЯ ЯРОСЛАВСКОГО МУНИЦИПАЛЬНОГО РАЙОНА ПОСТАНОВЛЕНИЕ

21.04.2020

№782

О ВНЕСЕНИИ ИЗМЕНЕНИЙ В ПОСТАНОВЛЕНИЕ АДМИНИСТРАЦИИ ЯМР ОТ 08.04.2020 № 691 «ОБ ОТКЛЮЧЕНИИ ТЕПЛОСНАБЖЕНИЯ СОЦИАЛЬНЫХ ОБЪЕКТОВ НА ТЕРРИТОРИИ ЯМР»

В связи с корректировкой перечня социальных объектов, подлежащих отключению теплоснабжения в целях недопущения распространения новой коронавирусной инфекции (COVID-19), Администрация района постановляет:

1. Отключить с 09.04.2020 теплоснабжение следующих объектов социальной сферы, не функционирующих в связи с распространением коронавируса:

1	Григорьевский ДКиС	Ярославская область, Ярославский р-н, д. Григорьевское, ул.Клубная, д.15
2	Заволжский ДКиС	Ярославская область, Ярославский р-н, п. Заволжье, д.26а
3	Заволжская библиотека	Ярославская область, Ярославский р-н, п. Заволжье, д.34
4	Спас-Витальевский ДКиС	Ярославская область, Ярославский район, с. Спас-Виталий, д.16
5	Пестрецовский ДКиС	Ярославская область, Ярославский район, д. Пестрецово, д.2а
6	Дубковский ДКиС	Ярославская область, Ярославский район, п. Дубки, ул. Некрасова, д.1
7	Щедринский ДКиС	Ярославская область, Ярославский район, п. Нагорный, ул. Школьная, д.1а
8	Ананьинский ДКиС	Ярославская область, Ярославский район, д. Ананьино, ул. Садовая, д.11а
9	Кормилицкая библиотека	Ярославская область, Ярославский район, д. Кормилицино, ул. Лесная, д.41а
10	Кузнечинский ДКиС	Ярославская область, Ярославский район, д. Кузнечиха, ул.Центральная, д.35
11	Медягинский ДКиС	Ярославская область, Ярославский район, с. Медягино, д.34
12	Рютневский ДКиС	Ярославская область, Ярославский район, п. Ярославка, д.26
13	Толбухинский ДКиС	Ярославская область, Ярославский район, с.Толбухино ул.Даниловская, д5
14	Народный музей Маршала Советского Союза, Героя Советского Союза Ф.И.Толбухина	Ярославская область, Ярославский район, с.Толбухино ул.Социалистическая, д.11
15	Глебовский ДКиС	Ярославская область, Ярославский район, д.Глебовское, ул.Олимпийская, д. 1а
16	Леснополянский ДКиС	Ярославская область, Ярославский район, р.п.Лесная поляна, 36
17	Сарафоновский ДКиС	Ярославская область, Ярославский район, с. Сарафаново, д.56
18	Туношенский ДКиС	Ярославская область, Ярославский район, с. Туношна, ул. Юбилейная, д.7
19	Мокевский ДКиС	Ярославская область, Ярославский район, д. Мокевское, д. 34
20	Мордвиновский ДКиС	Ярославская область, Ярославский район, д. Мордвиново, ул. Советская, д.7

2. Опубликовать постановление в газете «Ярославский агрокурьер».

3. Постановление вступает в силу со дня опубликования.

Глава Ярославского
муниципального района

Н.В.Золотников

АДМИНИСТРАЦИЯ ЯРОСЛАВСКОГО МУНИЦИПАЛЬНОГО РАЙОНА ПОСТАНОВЛЕНИЕ

21.04.2020

№783

ОБ ОПРЕДЕЛЕНИИ ОРГАНИЗАЦИИ, ОСУЩЕСТВЛЯЮЩЕЙ СОДЕРЖАНИЕ И ОБСЛУЖИВАНИЕ БЕСХОЗЯЙНЫХ ОБЪЕКТОВ ВОДОСНАБЖЕНИЯ (СЕТИ ВОДОСНАБЖЕНИЯ К ЖИЛЬМ ДОМАМ № 1,2,3 ПО УЛ. СВЕТАЯ И № 7,8,9,10,11 ПО УЛ. СТРОИТЕЛЕЙ В П. ИВНЯКИ ИВНЯКОВСКОГО СЕЛЬСКОГО ПОСЕЛЕНИЯ)

В соответствии со статьей 6 Федерального закона от 7 декабря 2011 года № 416-ФЗ «О водоснабжении и водоотведении», пунктом 4 части 1, частями 3 и 4 статьи 14 Федерального закона от 6 октября 2003 года № 131-ФЗ «Об общих принципах организации местного самоуправления в Российской Федерации», Администрация района постановляет:

1. Определить АО «Ярославльводоканал», как организацию являющуюся гарантирующим поставщиком в сфере централизованного водоснабжения в поселке Ивняки Ивняковского сельского поселения, в качестве организации, осуществляющей содержание и обслуживание сетей водоснабжения, не имеющих эксплуатирующей организации, расположенных по адресу: Ярославская область, Ярославский район, Ивняковское сельское поселение, поселок Ивняки, к жилым домам № 1,2,3 по ул. Светлая и к жилым домам № 7,8,9,10,11 по ул. Строителей.

2. Опубликовать постановление в газете «Ярославский агрокурьер».

3. Контроль за исполнением постановления возложить на первого заместителя Главы Администрации ЯМР Н.Д. Степанова.

4. Постановление вступает в силу со дня опубликования.

Глава Ярославского
муниципального района

Н.В.Золотников

АДМИНИСТРАЦИЯ ЯРОСЛАВСКОГО МУНИЦИПАЛЬНОГО РАЙОНА ПОСТАНОВЛЕНИЕ

21.04.2020

№784

ОБ ОТМЕНЕ ПОСТАНОВЛЕНИЯ АДМИНИСТРАЦИИ ЯМР ОТ 06.02.2020 № 271 «ОБ УТВЕРЖДЕНИИ ПРОЕКТА МЕЖЕВАНИЯ ТЕРРИТОРИИ НА ЗЕМЕЛЬНЫХ УЧАСТКАХ С КАДАСТРОВЫМИ НОМЕРАМИ: 76:17:153601:1945, 76:17:153601:1947, 76:17:153601:1974, 76:17:153601:1948, 76:17:153601:1954, 76:17:153601:1949, 76:17:153601:1955, 76:17:153601:1950, 76:17:153601:1951, 76:17:153601:1959, 76:17:153601:1961, 76:17:153601:1963, РАСПОЛОЖЕННЫХ ПО АДРЕСУ: ЯРОСЛАВСКАЯ ОБЛАСТЬ, ЯРОСЛАВСКИЙ РАЙОН, Д. КОРМИЛИЦИНО»

Руководствуясь частью 1 статьи 48 Федерального закона от 06.10.2003 № 131-ФЗ «Об общих принципах организации местного самоуправления в Российской Федерации» в порядке самоконтроля, Администрация района постановляет:

- Отменить постановление Администрации Ярославского муниципального района от 06.02.2020 № 271 «Об утверждении проекта межевания территории на земельных участках с кадастровыми номерами 76:17:153601:1945, 76:17:153601:1947, 76:17:153601:1974, 76:17:153601:1948, 76:17:153601:1954, 76:17:153601:1949, 76:17:153601:1955, 76:17:153601:1950, 76:17:153601:1951, 76:17:153601:1959, 76:17:153601:1961, 76:17:153601:1963, расположенных по адресу: Ярославская область, Ярославский район, д. Кормилицино».
- Опубликовать постановление в газете «Ярославский агрокурьер» и разместить на официальном сайте Администрации Ярославского муниципального района.
- Постановление вступает в силу со дня опубликования.

Глава Ярославского
муниципального района

Н.В.Золотников

АДМИНИСТРАЦИЯ ЯРОСЛАВСКОГО МУНИЦИПАЛЬНОГО РАЙОНА ПОСТАНОВЛЕНИЕ

21.04.2020

№785

О ПРЕДОСТАВЛЕНИИ РАЗРЕШЕНИЯ НА ОТКЛОНЕНИЕ ОТ ПРЕДЕЛЬНЫХ ПАРАМЕТРОВ РАЗРЕШЕННОГО СТРОИТЕЛЬСТВА В ГРАНИЦАХ ЗЕМЕЛЬНОГО УЧАСТКА С КАДАСТРОВЫМ НОМЕРОМ 76:17:113101:177 РАСПОЛОЖЕННОГО ПО АДРЕСУ: ЯРОСЛАВСКАЯ ОБЛАСТЬ, ЯРОСЛАВСКИЙ РАЙОН, ТУНОШЕНСКИЙ СЕЛЬСКИЙ ОКРУГ, Д. БРЕХОВСКАЯ

В соответствии со статьей 40 Градостроительного кодекса Российской Федерации, Федеральным законом от 06.10.2003 № 131-ФЗ «Об общих принципах организации местного самоуправления в Российской Федерации», учитывая результаты публичных слушаний (протокол от 16.12.2019, заключение от 20.12.2019), заключения о согласовании Центрального МТУ РОСАВИАЦИИ от 11.02.2020 № исх.ЛС-15.939/ЦМТУ, рекомендации градостроительной комиссии ЯМР (протокол от 20.03.2020 № 6), Администрация района постановляет:

- Предоставить разрешение на отклонение от предельных параметров разрешенного строительства, реконструкции объектов капитального строительства, для строительства индивидуального жилого дома на земельном участке с кадастровым номером 76:17:113101:177, расположенном по адресу: Ярославская область, Ярославский район, Туношенский сельский округ, д. Бреховская, в части: - ширины земельного участка с кадастровым номером 76:17:113101:177, с соблюдением требований технических регламентов, земельного, градостроительного и иного законодательства Российской Федерации.
- Опубликовать постановление в газете «Ярославский агрокурьер» и разместить на официальном сайте Администрации Ярославского муниципального района.
- Контроль за исполнением постановления возложить на первого заместителя Главы Администрации ЯМР Н.Д. Степанова.
- Постановление вступает в силу со дня опубликования.

Глава Ярославского
муниципального района

Н.В.Золотников

АДМИНИСТРАЦИЯ ЯРОСЛАВСКОГО МУНИЦИПАЛЬНОГО РАЙОНА ПОСТАНОВЛЕНИЕ

21.04.2020

№786

О ПРЕДОСТАВЛЕНИИ РАЗРЕШЕНИЯ НА ОТКЛОНЕНИЕ ОТ ПРЕДЕЛЬНЫХ ПАРАМЕТРОВ РАЗРЕШЕННОГО СТРОИТЕЛЬСТВА В ГРАНИЦАХ ЗЕМЕЛЬНОГО УЧАСТКА С КАДАСТРОВЫМ НОМЕРОМ 76:17:11201:308, РАСПОЛОЖЕННОГО ПО АДРЕСУ: ЯРОСЛАВСКАЯ ОБЛАСТЬ, ЯРОСЛАВСКИЙ РАЙОН, ТУНОШЕНСКИЙ СЕЛЬСКИЙ ОКРУГ, Д. ОРЛОВО

В соответствии со статьей 40 Градостроительного кодекса Российской Федерации, Федеральным законом от 06.10.2003 № 131-ФЗ «Об общих принципах организации местного самоуправления в Российской Федерации», учитывая результаты публичных слушаний (протокол от 27.03.2020, заключение от 03.04.2020), рекомендации градостроительной комиссии ЯМР (протокол от 13.04.2020 № 7), Администрация района постановляет:

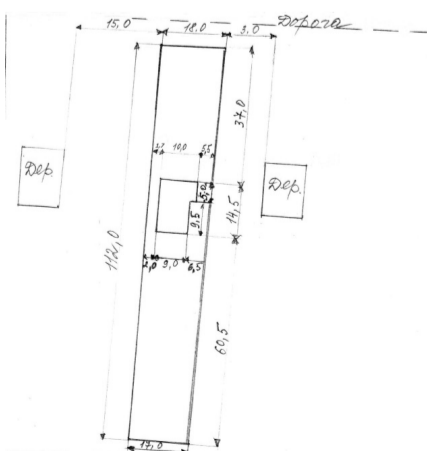
- Предоставить разрешение на отклонение от предельных параметров разрешенного строительства, реконструкции объектов капитального строительства, в целях однократного изменения отступа от установленного градостроительным регламентом, для строительства индивидуального жилого дома на земельном участке с кадастровым номером 76:17:11201:308, расположенном по адресу: Ярославская область, Ярославский район, Туношенский сельский округ, д. Орлово, в части: - минимального отступа на 1,70 – 2,0 метра от западной границы земельного участка с кадастровым номером 76:17:11201:308, с соблюдением требований технических регламентов, земельного, градостроительного и иного законодательства Российской Федерации, в соответствии со схемой расположения здания (приложение к постановлению).
- Опубликовать постановление в газете «Ярославский агрокурьер» и разместить на официальном сайте Администрации Ярославского муниципального района.
- Контроль за исполнением постановления возложить на первого заместителя Главы Администрации ЯМР Н.Д. Степанова.
- Постановление вступает в силу со дня опубликования.

Глава Ярославского
муниципального района

Н.В.Золотников

ПРИЛОЖЕНИЕ
к постановлению
Администрации ЯМР
от 21.04.2020 № 786

СХЕМА РАСПОЛОЖЕНИЯ ЗДАНИЯ НА ЗЕМЕЛЬНОМ УЧАСТКЕ С КАДАСТРОВЫМ НОМЕРОМ 76:17:11201:308



АДМИНИСТРАЦИЯ ЯРОСЛАВСКОГО МУНИЦИПАЛЬНОГО РАЙОНА ПОСТАНОВЛЕНИЕ

21.04.2020

№787

О ПРЕДОСТАВЛЕНИИ РАЗРЕШЕНИЯ НА ОТКЛОНЕНИЕ ОТ ПРЕДЕЛЬНЫХ ПАРАМЕТРОВ РАЗРЕШЕННОГО СТРОИТЕЛЬСТВА В ГРАНИЦАХ ЗЕМЕЛЬНОГО УЧАСТКА С КАДАСТРОВЫМ НОМЕРОМ 76:17:107101:11329, РАСПОЛОЖЕННОГО ПО АДРЕСУ: ЯРОСЛАВСКАЯ ОБЛАСТЬ, ЯРОСЛАВСКИЙ РАЙОН, ПЕСТРЕЦОВСКИЙ СЕЛЬСКИЙ ОКРУГ, Д. МОСТЕЦ

В соответствии со статьей 40 Градостроительного кодекса Российской Федерации, Федеральным законом от 06.10.2003 № 131-ФЗ «Об общих принципах организации местного самоуправления в Российской Федерации», учитывая результаты публичных слушаний (протокол от 27.03.2020, заключение от 03.04.2020), рекомендации градостроительной комиссии ЯМР (протокол от 13.04.2020 № 7), Администрация района постановляет:

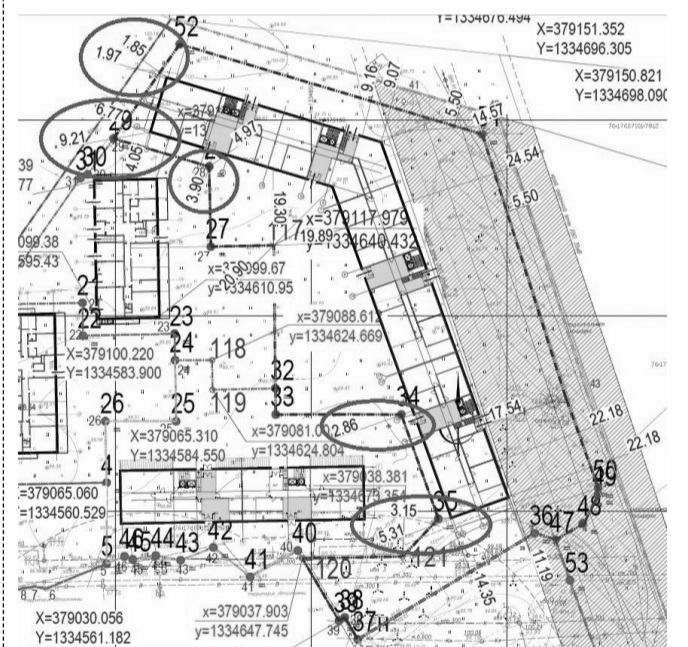
- Предоставить разрешение на отклонение от предельных параметров разрешенного строительства, для строительства многоквартирного жилого дома в границах земельного участка с кадастровым номером 76:17:107101:11329, расположенного по адресу: Ярославская область, Ярославский район, Пестрецовский сельский округ, д. Мостец, в части: - минимальных отступов от границ земельного участка со стороны смежных земельных участков до 1,85 – 5,50 метров, с соблюдением требований технических регламентов, земельного, градостроительного и иного законодательства Российской Федерации, в соответствии со схемой расположения здания (приложение к постановлению).
- Опубликовать постановление в газете «Ярославский агрокурьер» и разместить на официальном сайте Администрации Ярославского муниципального района.
- Контроль за исполнением постановления возложить на первого заместителя Главы Администрации ЯМР Н.Д. Степанова.
- Постановление вступает в силу со дня опубликования.

Глава Ярославского
муниципального района

Н.В.Золотников

ПРИЛОЖЕНИЕ
к постановлению
Администрации ЯМР
от 21.04.2020 № 787

СХЕМА РАСПОЛОЖЕНИЯ МНОГООКВАРТИРНОГО ЖИЛОГО ДОМА НА ЗЕМЕЛЬНОМ УЧАСТКЕ С КАДАСТРОВЫМ НОМЕРОМ 76:17:107101:11329.



АДМИНИСТРАЦИЯ ЯРОСЛАВСКОГО МУНИЦИПАЛЬНОГО РАЙОНА ПОСТАНОВЛЕНИЕ

21.04.2020

№788

О ПРЕДОСТАВЛЕНИИ РАЗРЕШЕНИЯ НА УСЛОВНО РАЗРЕШЕННЫЙ ВИД ИСПОЛЬЗОВАНИЯ - «СТРОЕНИЯ И СООРУЖЕНИЯ СЕЛЬСКОХОЗЯЙСТВЕННОГО НАЗНАЧЕНИЯ» ЗЕМЕЛЬНЫМ УЧАСТКАМ С КАДАСТРОВЫМИ НОМЕРАМИ 76:17:153601:687, 76:17:153601:739 РАСПОЛОЖЕННЫМ ПО АДРЕСУ: ЯРОСЛАВСКАЯ ОБЛАСТЬ, ЯРОСЛАВСКИЙ РАЙОН, КАРАБИХСКИЙ СЕЛЬСКИЙ ОКРУГ, В РАЙОНЕ П. ДУБКИ

В соответствии со статьей 39 Градостроительного кодекса Российской Федерации, Федеральным законом от 06.10.2003 № 131-ФЗ «Об общих принципах организации местного самоуправления в Российской Федерации», учитывая результаты публичных слушаний (протокол от 10.04.2020, заключение от 10.04.2020), рекомендации градостроительной комиссии ЯМР (протокол от 13.04.2020 № 7), Администрация района постановляет:

- Предоставить разрешение на условно разрешенный вид использования - «строения и сооружения сельскохозяйственного назначения» земельным участкам с кадастровыми номерами 76:17:153601:687, 76:17:153601:739 расположенным по адресу: Ярославская область, Ярославский район, Карабиخский сельский округ, в районе п. Дубки.
- Опубликовать постановление в газете «Ярославский агрокурьер» и разместить на официальном сайте Администрации Ярославского муниципального района.
- Контроль за исполнением постановления возложить на первого заместителя Главы Администрации ЯМР Н.Д. Степанова.
- Постановление вступает в силу со дня опубликования.

Глава Ярославского
муниципального района

Н.В.Золотников

АДМИНИСТРАЦИЯ ЯРОСЛАВСКОГО МУНИЦИПАЛЬНОГО РАЙОНА ПОСТАНОВЛЕНИЕ

21.04.2020 № 789

О ПРЕДОСТАВЛЕНИИ РАЗРЕШЕНИЯ НА ОТКЛОНЕНИЕ ОТ ПРЕДЕЛЬНЫХ ПАРАМЕТРОВ РАЗРЕШЕННОГО СТРОИТЕЛЬСТВА В ГРАНИЦАХ ЗЕМЕЛЬНОГО УЧАСТКА С КАДАСТРОВЫМ НОМЕРОМ 76:17:115201:3857, РАСПОЛОЖЕННОГО ПО АДРЕСУ: ЯРОСЛАВСКАЯ ОБЛАСТЬ, ЯРОСЛАВСКИЙ РАЙОН, ТУНОШЕНСКИЙ СЕЛЬСКИЙ ОКРУГ, С. ТУНОШНА

В соответствии со статьей 40 Градостроительного кодекса Российской Федерации, Федеральным законом от 06.10.2003 № 131-ФЗ «Об общих принципах организации местного самоуправления в Российской Федерации», учитывая результаты публичных слушаний (протокол от 10.04.2020, за-

ключение от 10.04.2020), рекомендации градостроительной комиссии ЯМР (протокол от 13.04.2020 № 7), Администрация района п о с т а н о в л я е т:

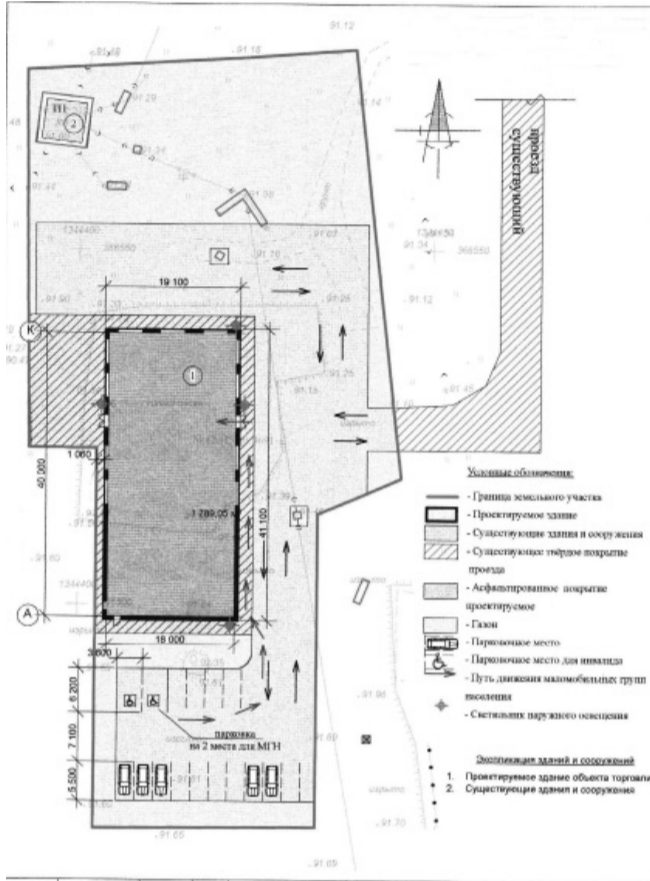
1. Предоставить разрешение на отклонение от предельных параметров разрешенного строительства, для строительства «здания дорожного сервиса - объект торговли» в границах земельного участка с кадастровым номером 76:17:115201:3857, расположенного по адресу: Ярославская область, Ярославский район, Туюношский сельский округ, в районе с. Туюноша, в части:
 - минимального отступа 1 метр от западной границы земельного участка с кадастровым номером 76:17:115201:3857, с соблюдением требований технических регламентов, земельного, градостроительного и иного законодательства Российской Федерации, в соответствии со схемой расположения здания (приложение к постановлению).
2. Опубликовать постановление в газете «Ярославский агрокурьер» и разместить на официальном сайте Администрации Ярославского муниципального района.
3. Контроль за исполнением постановления возложить на первого заместителя Главы Администрации ЯМР Н.Д. Степанова.
4. Постановление вступает в силу со дня опубликования.

Глава Ярославского
муниципального района

Н.В.Золотников

ПРИЛОЖЕНИЕ
к постановлению
Администрации ЯМР
от 21.04.2020 № 789

СХЕМА РАСПОЛОЖЕНИЯ ЗДАНИЯ
НА ЗЕМЕЛЬНОМ УЧАСТКЕ С КАДАСТРОВЫМ НОМЕРОМ 76:17:115201:3857



АДМИНИСТРАЦИЯ
ЯРОСЛАВСКОГО МУНИЦИПАЛЬНОГО РАЙОНА
ПОСТАНОВЛЕНИЕ

21.04.2020 № 790

О ПРЕДОСТАВЛЕНИИ РАЗРЕШЕНИЯ НА ОТКЛОНЕНИЕ ОТ ПРЕДЕЛЬНЫХ ПАРАМЕТРОВ РАЗРЕШЕННОГО СТРОИТЕЛЬСТВА В ГРАНИЦАХ ЗЕМЕЛЬНОГО УЧАСТКА С КАДАСТРОВЫМ НОМЕРОМ 76:17:111001:68, РАСПОЛОЖЕННОГО ПО АДРЕСУ: ЯРОСЛАВСКАЯ ОБЛАСТЬ, ЯРОСЛАВСКИЙ РАЙОН, ТУЮНОШЕНСКИЙ СЕЛЬСКИЙ ОКРУГ, Д. ЯРЦЕВО

В соответствии со статьей 40 Градостроительного кодекса Российской Федерации, Федеральным законом от 06 октября 2003 года № 131-ФЗ «Об общих принципах организации местного самоуправления в Российской Федерации», учитывая результаты публичных слушаний (протокол от 27.03.2020, заключение от 03.04.2020), рекомендации градостроительной комиссии ЯМР (протокол от 13.04.2020 № 7), Администрация района п о с т а н о в л я е т:

1. Предоставить разрешение на отклонение от предельных параметров разрешенного строительства, реконструкции объектов капитального строительства, в целях однократного изменения отступа от установленного градостроительным регламентом, для строительства индивидуального жилого дома на земельном участке с кадастровым номером 76:17:111001:68, расположенном по адресу: Ярославская область, Ярославский район, Туюношский сельский округ, д. Ярцево, в части:
 - отступа на 3,40 метра от юго-западной границы (уличного фасада) земельного участка с кадастровым номером 76:17:111001:68, с соблюдением требований технических регламентов, земельного, градостроительного и иного законодательства Российской Федерации.
2. Собственнику земельного участка с кадастровым номером 76:17:111001:68 провести мероприятия по согласованию осуществления действий на прилегающей территории общего пользования в соответствии с решением Муниципального Совета Туюношского сельского поселения Ярославского муниципального района от 22.03.2018 № 7 «Об утверждении Правил благоустройства Туюношского сельского поселения».
3. Опубликовать постановление в газете «Ярославский агрокурьер» и разместить на официальном сайте Администрации Ярославского муниципального района.
4. Контроль за исполнением постановления возложить на первого заместителя Главы Администрации ЯМР Н.Д. Степанова.
5. Постановление вступает в силу со дня опубликования.

Глава Ярославского
муниципального района

Н.В.Золотников

А Д М И Н И С Т Р А Ц И Я
ЯРОСЛАВСКОГО МУНИЦИПАЛЬНОГО РАЙОНА
ПОСТАНОВЛЕНИЕ

21.04.2020

№791

О ПОДГОТОВКЕ ДОКУМЕНТАЦИИ ПО ПЛАНИРОВКЕ ТЕРРИТОРИИ ОРИЕНТИРОВОЧНОЙ ПЛОЩАДЬЮ 15,3 ГА В Д. МОСТЕЦ ЗАВОЛЖСКОГО СП ЯМР ЯО, КАДАСТРОВЫЙ НОМЕР ЗЕМЕЛЬНОГО УЧАСТКА 76:17:107101:9234

Руководствуясь статьями 45, 46 Градостроительного кодекса Российской Федерации, учитывая обращение директора ООО «Специализированный застройщик «МД-Строй», Администрация района постановляет:

1. Подготовить документацию по планировке территории ориентировочной площадью 15,3 га в д. Мостец Заволжского СП ЯМР ЯО, кадастровый номер земельного участка 76:17:107101:9234 в соответствии с заданием на разработку документации по планировке территории (приложение 1).
2. Выполнить инженерные изыскания на проектируемой территории ориентировочной площадью 15,3 га в д. Мостец Заволжского СП ЯМР ЯО, кадастровый номер земельного участка 76:17:107101:9234 в соответствии с заданием на выполнение инженерных изысканий (приложение 2).
3. Установить, что предложения физических и юридических лиц о порядке, сроках подготовки и содержания документации по планировке территории, указанной в пункте 1 постановления, направляются в управление архитектуры и градостроительства Администрации Ярославского муниципального района (150001, Ярославская обл., г. Ярославль, Московский проспект, д. 11/12) в течение 15

дней со дня опубликования постановления.

4. ООО «Специализированный застройщик «МД-Строй» обеспечить подготовку документации по планировке территории и выполнение инженерных изысканий за счет собственных и заемных средств.
5. Опубликовать постановление в газете «Ярославский агрокурьер» и разместить на официальном сайте Администрации Ярославского муниципального района.
6. Контроль за исполнением постановления возложить на первого заместителя Главы Администрации ЯМР Н.Д. Степанова.
7. Постановление вступает в силу со дня опубликования.

Глава Ярославского
муниципального района

Н.В.Золотников

ПРИЛОЖЕНИЕ 1
к постановлению
Администрации ЯМР
от 21.04.2020 № 791

ЗАДАНИЕ
НА РАЗРАБОТКУ ДОКУМЕНТАЦИИ ПО ПЛАНИРОВКЕ ТЕРРИТОРИИ
ОРИЕНТИРОВОЧНОЙ ПЛОЩАДЬЮ 15,3 ГА В Д. МОСТЕЦ ЗАВОЛЖСКОГО СЕЛЬСКОГО
(НАИМЕНОВАНИЕ ТЕРРИТОРИИ, НАИМЕНОВАНИЕ ОБЪЕКТА (ОБЪЕКТОВ) КАПИТАЛЬНОГО
ПОСЕЛЕНИЯ ЯРОСЛАВСКОГО МУНИЦИПАЛЬНОГО РАЙОНА ЯРОСЛАВСКОЙ ОБЛАСТИ
СТРОИТЕЛЬСТВА, ДЛЯ РАЗМЕЩЕНИЯ КОТОРОГО (КОТОРЫХ) ПОДГОТОВЛИВАЕТСЯ
КАДАСТРОВЫЙ НОМЕР ЗЕМЕЛЬНОГО УЧАСТКА 76:17:107101:9234
ДОКУМЕНТАЦИЯ ПО ПЛАНИРОВКЕ ТЕРРИТОРИИ)

№ п/п	Наименование позиции	Содержание
1	2	3
1	Вид разрабатываемой документации по планировке территории	Проект планировки территории, содержащий проект межевания
2	Инициатор подготовки документации по планировке территории	ООО «Специализированный застройщик «МД-Строй»
3	Источник финансирования работ по подготовке документации по планировке территории	Собственные и заемные средства ООО «Специализированный застройщик «МД-Строй»
4	Вид и наименование планируемого к размещению объекта капитального строительства, его основные характеристики	Малозэтажные и среднеэтажные жилые дома с инженерными коммуникациями, объекты социальной инфраструктуры
5	Населенные пункты, поселения, муниципальный район в отношении территорий которых осуществляется подготовка документации по планировке территории	Ярославская область, Ярославский район, Заволжское сельское поселение, д. Мостец
6	Состав документации по планировке территории	Состав и содержание проекта планировки и проекта межевания территории должны соответствовать требованиям ст. 42, 43 Градостроительного кодекса РФ, местным нормативам градостроительного проектирования ЯМР

СХЕМА ГРАНИЦ ТЕРРИТОРИИ ПЛАНИРОВАНИЯ



ПРИЛОЖЕНИЕ 2
к постановлению
Администрации ЯМР
от 21.04.2020 № 791

ЗАДАНИЕ
НА ВЫПОЛНЕНИЕ ИНЖЕНЕРНЫХ ИЗЫСКАНИЙ ТЕРРИТОРИИ
ОРИЕНТИРОВОЧНОЙ ПЛОЩАДЬЮ 15,3 ГА В Д. МОСТЕЦ ЗАВОЛЖСКОГО СЕЛЬСКОГО
(НАИМЕНОВАНИЕ ТЕРРИТОРИИ, НАИМЕНОВАНИЕ ОБЪЕКТА (ОБЪЕКТОВ) КАПИТАЛЬНОГО
ПОСЕЛЕНИЯ ЯРОСЛАВСКОГО МУНИЦИПАЛЬНОГО РАЙОНА ЯРОСЛАВСКОЙ ОБЛАСТИ
СТРОИТЕЛЬСТВА, ДЛЯ РАЗМЕЩЕНИЯ КОТОРОГО (КОТОРЫХ) ВЫПОЛНЯЮТСЯ
ИНЖЕНЕРНЫЕ КАДАСТРОВЫЙ НОМЕР ЗЕМЕЛЬНОГО УЧАСТКА 76:17:107101:9234
ИЗЫСКАНИЯ)

№ п/п	Наименование позиции	Содержание
1	2	3
1	Виды инженерных изысканий	Инженерные изыскания для подготовки документации по планировке территории
2	Инициатор выполнения инженерных изысканий	ООО «Специализированный застройщик «МД-Строй»
3	Источник финансирования работ по выполнению инженерных изысканий	Собственные и заемные средства ООО «Специализированный застройщик «МД-Строй»
4	Населенные пункты, поселения, муниципальный район в отношении территорий которых осуществляется подготовка документации по планировке территории	Ярославская область, Ярославский район, Заволжское сельское поселение, д. Мостец
5	Перечень видов инженерных изысканий, необходимых для подготовки документации по планировке территории	1. Инженерно-геодезические изыскания – топографическая съемка в масштабе 1:500 с сечением рельефа через 0,5м. Система координат – МСК 76; система высот – Балтийская 1977г. 2. Инженерно-геологические изыскания – в соответствии с постановлением Правительства РФ от 31 марта 2017 г. № 402 3. Инженерно-гидрометеорологические изыскания - в соответствии с постановлением Правительства РФ от 31 марта 2017 г. № 402 4. Инженерно-экологические изыскания - в соответствии с постановлением Правительства РФ от 31 марта 2017 г. № 402

АДМИНИСТРАЦИЯ
ЯРОСЛАВСКОГО МУНИЦИПАЛЬНОГО РАЙОНА
ПОСТАНОВЛЕНИЕ

21.04.2020

№792

ОБ ОПРЕДЕЛЕНИИ ОРГАНИЗАЦИИ, ОСУЩЕСТВЛЯЮЩЕЙ СОДЕРЖАНИЕ И ОБСЛУЖИВАНИЕ БЕСХОЗЯЙНЫХ ТЕПЛОВЫХ СЕТЕЙ (СЕТИ ТЕПЛОСНАБЖЕНИЯ ОТ ТК-7 ДО ЗДАНИЯ ФГБУ «СУДЕБНО-ЭКСПЕРТНОЕ УЧРЕЖДЕНИЕ ФЕДЕРАЛЬНОЙ ПРОТИВОПОЖАРНОЙ СЛУЖБЫ «ИСПЫТАТЕЛЬНАЯ ЛАБОРАТОРИЯ» ПО ЯРОСЛАВСКОЙ ОБЛАСТИ», РАСПОЛОЖЕННОГО ПО АДРЕСУ: Р.П. ЛЕСНАЯ ПОЛЯНА, Д. 4)

В соответствии с частью 6 статьи 15 Федерального закона от 27 июля 2010 года № 190-ФЗ «О теплоснабжении», пунктом 4 части 1, частями 3 и 4 статьи 14 Федерального закона от 6 октября 2003 года № 131-ФЗ «Об общих принципах организации местного самоуправления в Российской Федерации», Администрация района постановляет:

1. Определить МП «Теплоресурс» в качестве организации, осуществляющей содержание и обслуживание следующего участка бесхозяйных тепловых сетей: сети теплоснабжения от ТК-7 до здания ФГБУ «Судебно-экспертное учреждение противопожарной службы «Испытательная лаборатория» по Ярославской области», расположенного по адресу р.п. Лесная Поляна, д.4.
2. Опубликовать постановление в газете «Ярославский агрокурьер».
3. Контроль за исполнением постановления возложить на первого заместителя Главы Администрации ЯМР Н.Д. Степанова.
4. Постановление вступает в силу со дня опубликования.

Глава Ярославского
муниципального района

Н.В.Золотников

АДМИНИСТРАЦИЯ
ЯРОСЛАВСКОГО МУНИЦИПАЛЬНОГО РАЙОНА
ПОСТАНОВЛЕНИЕ

17.04.2020

№779

О ПОДГОТОВКЕ ПРОЕКТОВ ИЗМЕНЕНИЙ В ПРАВИЛА ЗЕМЛЕПОЛЬЗОВАНИЯ И ЗАСТРОЙКИ КАРАБИХСКОГО И КУРСКОГО СЕЛЬСКИХ ПОСЕЛЕНИЙ, ГОРОДСКОГО ПОСЕЛЕНИЯ ЛЕСНАЯ ПОЛЯНА ЯМР

В соответствии со статьями 30-37 Градостроительного кодекса Российской Федерации в целях приведения их в соответствие с классификатором видов разрешенного использования земельных участков, утвержденным приказом Министерства экономического развития РФ от 1 сентября 2014 г. № 540 «Об утверждении классификатора видов разрешенного использования земельных участков», Администрация района п о с т а н о в л я е т:

1. Градостроительной комиссии Ярославского муниципального района подготовить проекты изменений в Правила землепользования и застройки Карабихского и Курьского сельских поселений, городского поселения Лесная Поляна Ярославского муниципального района.
2. Утвердить порядок, сроки проведения работ и исполнителей по подготовке проектов, указанных в пункте 1 постановления, согласно приложению.
3. Опубликовать постановление в газете «Ярославский агрокурьер» и разместить на официальном сайте Администрации Ярославского муниципального района.
4. Контроль за исполнением постановления возложить на первого заместителя Главы Администрации ЯМР Н.Д. Степанова.
5. Постановление вступает в силу со дня официального опубликования.

Глава Ярославского
муниципального района

Н.В.Золотников

ПРИЛОЖЕНИЕ
к постановлению
Администрации ЯМР
от 17.04.2020 № 779

ПОРЯДОК И СРОКИ ПРОВЕДЕНИЯ РАБОТ
ПО ПОДГОТОВКЕ ПРОЕКТА ИЗМЕНЕНИЙ В ПРАВИЛА ЗЕМЛЕПОЛЬЗОВАНИЯ И
ЗАСТРОЙКИ КАРАБИХСКОГО И КУРСКОГО СЕЛЬСКИХ ПОСЕЛЕНИЙ,
ГОРОДСКОГО ПОСЕЛЕНИЯ ЛЕСНАЯ ПОЛЯНА ЯМР

№ п/п	Виды работ (этапы)	Сроки исполнения	Исполнитель
1.	Разработка проектов изменений в Правила землепользования и застройки (далее – Проекты)	2 дня	УАИГ ЯМР
2.	Рассмотрение и направление Проектов Главе ЯМР	3 дня	Градостроительная комиссия ЯМР
3.	Доработка Проекта при необходимости	3 дня	УАИГ ЯМР
4.	Принятие решения о направлении Проекта на Муниципальный совет или об отклонении Проекта и направлении его на доработку в комиссию с указанием даты его повторного представления	в течение 14 дней после представления проекта	Глава ЯМР
5.	Доработка Проекта и представление его Главе ЯМР	в зависимости от объема корректировки	Градостроительная комиссия ЯМР
6.	Направление Проекта на Муниципальный Совет ЯМР на рассмотрение для принятия решения об утверждении или направлении Проекта Главе ЯМР на доработку	в течение 10 дней после представления проекта на доработку	Глава ЯМР, градостроительная комиссия ЯМР

АДМИНИСТРАЦИЯ
ЯРОСЛАВСКОГО МУНИЦИПАЛЬНОГО РАЙОНА
ПОСТАНОВЛЕНИЕ

22.04.2020

№795

О ПРИЗНАНИИ УТРАТИВШИМ СИЛУ ПОСТАНОВЛЕНИЕ АДМИНИСТРАЦИИ ЯМР ОТ 17.07.2017 № 2773 «ОБ УТВЕРЖДЕНИИ ПОРЯДКА УВЕДОМЛЕНИЯ О ВОЗНИКНОВЕНИИ ЛИЧНОЙ ЗАИНТЕРЕСОВАННОСТИ МУНИЦИПАЛЬНОГО СЛУЖАЩЕГО АДМИНИСТРАЦИИ ЯМР ПРИ ИСПОЛНЕНИИ ДОЛЖНОСТНЫХ ОБЯЗАННОСТЕЙ, КОТОРАЯ ПРИВОДИТ ИЛИ МОЖЕТ ПРИВЕСТИ К КОНФЛИКТУ ИНТЕРЕСОВ»

Администрация района п о с т а н о в л я е т:

1. Признать утратившим силу постановление Администрации Ярославского муниципального района от 17.07.2017 № 2773 «Об утверждении порядка уведомления о возникновении личной заинтересованности муниципального служащего Администрации ЯМР при исполнении должностных обязанностей, которая приводит или может привести к конфликту интересов».
2. Постановление вступает в силу со дня подписания.

Глава Ярославского
муниципального района

Н.В.Золотников

**ЗАКЛЮЧЕНИЕ
О РЕЗУЛЬТАТАХ ПУБЛИЧНЫХ СЛУШАНИЙ ПО ПРОЕКТУ РЕШЕНИЯ МУНИЦИПАЛЬНОГО СОВЕТА ЯРОСЛАВСКОГО МУНИЦИПАЛЬНОГО РАЙОНА «ОБ УТВЕРЖДЕНИИ ГЕНЕРАЛЬНОГО ПЛАНА НАСЕЛЕННОГО ПУНКТА ДЕРЕВНИ КРАСНЫЙ БОР ЗАВОЛЖСКОГО СЕЛЬСКОГО ПОСЕЛЕНИЯ ЯРОСЛАВСКОГО МУНИЦИПАЛЬНОГО РАЙОНА»**

ОТ 06.04.2020 Д. КРАСНЫЙ БОР

Количество участников публичных слушаний: 4.

Реквизиты протокола публичных слушаний: протокол публичных слушаний от 06.04.2020.

Содержание внесенных предложений и замечаний участников публичных слушаний:
Публичные слушания признаны состоявшимися.
Все участники публичных слушаний, являющиеся правообладателями земельных участков в д. Красный Бор, внесли предложение утвердить генеральный план населенного пункта деревни Красный Бор Заволжского сельского поселения Ярославского муниципального района.
Замечаний не поступало.

Рекомендации по результатам публичных слушаний:
Публичные слушания признаны состоявшимися.
В ходе публичных слушаний поступили следующие предложения участников, прошедших идентификацию в соответствии со статьей 5.1. Градостроительного кодекса Российской Федерации:
- Пункт 4.2 Положения о территориальном планировании генерального плана населенного пункта деревня Красный Бор Заволжского сельского поселения дополнить абзацами следующего содержания:
«Земельные участки в составе функциональных зон используются в соответствии с градостроительными регламентами соответствующих территориальных зон.
Использование земельных участков, на которые действие градостроительных регламентов не распространяется или для которых градостроительные регламенты не устанавливаются, определяется в соответствии с законодательством о градостроительной деятельности.»;

Рекомендации оргкомитета: предложение отклонить, поскольку данные требования содержатся в действующем законодательстве.

- внести в Карту Функциональных зон (Утверждаемая часть генерального плана д. Красный Бор Заволжского сельского поселения Ярославского муниципального района Ярославской области) изменения в соответствии с прилагаемой схемой.
Рекомендации оргкомитета: предложение отклонить как нецелесообразное, в связи с отсутствием необходимости определять границу дополнительной функциональной зоны.

- внести в Карту планируемого размещения объектов местного значения (Утверждаемая часть генерального плана д. Красный Бор Заволжского сельского поселения Ярославского муниципального района Ярославской области) изменения в соответствии с прилагаемой схемой.

Рекомендации оргкомитета: предложение отклонить как нецелесообразное, предлагаемая территория поставлена на кадастровый учет как территория общего пользования.

Остальные участники публичных слушаний внесли предложения утвердить генеральный план населенного пункта деревни Красный Бор Заволжского сельского поселения Ярославского муниципального района.

Рекомендации оргкомитета: предложение принять.

Председатель оргкомитета по проведению публичных слушаний

М.Н.Павлушин

**АДМИНИСТРАЦИЯ
ТУНОШЕНСКОГО СЕЛЬСКОГО ПОСЕЛЕНИЯ
ПО С Т А Н О В Л Е Н И Е**

17.04.2020

№61

О ПРОВЕДЕНИИ МЕСЯЧНИКА ПОЖАРНОЙ БЕЗОПАСНОСТИ НА ТЕРРИТОРИИ ТУНОШЕНСКОГО СЕЛЬСКОГО ПОСЕЛЕНИЯ

В соответствии с Федеральным законом от 212 декабря 1994 года №69-ФЗ «О пожарной безопасности», распоряжением Губернатора Ярославской области от 01.04.2020 №057-р «О проведении месячника пожарной безопасности на территории Ярославской области», в целях повышения уровня пожарной безопасности населенных пунктов на территории Туношенского сельского поселения и совершенствования знаний населения в области пожарной безопасности, Администрации Туношенского сельского поселения постановляет:

- 1.Провести с 15.04.2020 месячник пожарной безопасности на территории Туношенского сельского поселения.
- 2.Утвердить прилагаемый план проведения месячника пожарной безопасности на территории Туношенского сельского поселения.
- 3.Организовать разъяснительную и агитационную работу с населением Туношенского сельского поселения по соблюдению требований пожарной безопасности в границах населенных пунктов и при посещении лесных массивов в пожароопасный период 2020 года.
- 4.Обеспечить реализацию первичных мер пожарной безопасности на территории Туношенского сельского поселения.
- 5.Установить контроль за несанкционированным палом сухой травянистой растительности на земельных участках населенных пунктов и соблюдением запрета выжигания сухой травянистой растительности, стерни, пожнивных остатков на землях сельскохозяйственного назначения.
- 6.Организовать работу по созданию противопожарных полос (опахивание) вокруг населенных пунктов, садовых некоммерческих товариществ.
- 7.Опубликовать в постановление в газете «Ярославский агрокурьер».
- 8.Контроль за исполнением настоящего постановления оставляю за собой.
9. Постановление вступает в силу со дня официального опубликования.

Глава Туношенского сельского поселения

Н.В.Печаткина

Приложение к постановлению Администрации Туношенского СП № 61 от 17.04.2020

**ПЛАН
ПРОВЕДЕНИЯ МЕСЯЧНИКА ПОЖАРНОЙ БЕЗОПАСНОСТИ
НА ТЕРРИТОРИИ ТУНОШЕНСКОГО СЕЛЬСКОГО ПОСЕЛЕНИЯ ЯМР**

№ п/п	Мероприятия	Время проведения	Ответственный исполнитель
1.	Провести обследования противопожарного состояния объектов муниципального жилого фонда, в том числе с низкой устойчивостью при пожарах с привлечением работников жилищно-коммунального хозяйства	в течение месяца	Ведущий специалист Стародубцева К.З.
2.	Организовать проведение инструктажей о мерах пожарной безопасности и распространение листовок (памяток) на противопожарную тематику во время проведения поквартирных обходов и сходов с населением	в течение месяца	Ведущий специалист Стародубцева К.З.
3.	Провести инвентаризацию источников наружного противопожарного водоснабжения	в течение месяца	Ведущий специалист Стародубцева К.З.
4.	Провести практические отработки планов эвакуации в образовательных учреждениях и организациях с массовым пребыванием людей	в течение месяца	директора школ Туношенского СП
5.	Организовать проведение противопожарной пропаганды среди населения в дачных и садовых товариществах на территории Туношенского сельского поселения	в течение месяца	Ведущий специалист Стародубцева К.З., председатели СНТ Туношенского СП
6.	В целях освещения мероприятий месячника пожарной безопасности и информирования населения о мерах пожарной безопасности задействовать газету «Ярославский агрокурьер», сайт Администрации Туношенского сельского поселения	в течение месяца	Ведущий специалист Стародубцева К.З.
7.	Организовать сбор и обобщение информации о ходе проведения месячника	еженедельно по четвергам	Ведущий специалист Стародубцева К.З.
8.	Подвести итоги проведения месячника пожарной безопасности	до 15.05.2020	Ведущий специалист Стародубцева К.З.

**АДМИНИСТРАЦИЯ
КУЗНЕЧИХИНСКОГО СЕЛЬСКОГО ПОСЕЛЕНИЯ
ПОСТАНОВЛЕНИЕ**

13.04.2020

№110

О ВНЕСЕНИИ ИЗМЕНЕНИЙ В ПОСТАНОВЛЕНИЕ ОТ 27.03.2020 Г. № 100 «О ПРОВЕДЕНИИ ПУБЛИЧНЫХ СЛУШАНИЙ ПО ПРОЕКТУ РЕШЕНИЯ МУНИЦИПАЛЬНОГО СОВЕТА КУЗНЕЧИХИНСКОГО СЕЛЬСКОГО ПОСЕЛЕНИЯ «ОБ ИСПОЛНЕНИИ БЮДЖЕТА КУЗНЕЧИХИНСКОГО СЕЛЬСКОГО ПОСЕЛЕНИЯ ЗА 2019 ГОД»»

В соответствии со статьей 28 Федерального закона от 06.10.2003 г. № 131-ФЗ «Об общих принципах организации местного самоуправления в Российской Федерации», Уставом Кузнецкого сельского поселения Ярославского муниципального района Ярославской области, статьей 45 Положения «О бюджетном процессе Кузнецкого сельского поселения ЯМР ЯО», утвержденного решением Муниципального Совета Кузнецкого сельского поселения от 31.10.2017 г. № 19, Администрация Кузнецкого сельского поселения постановляет:

1. Пункт 1 Постановления «О проведении публичных слушаний по проекту решения Муниципального совета Кузнецкого сельского поселения «Об исполнении бюджета Кузнецкого сельского поселения за 2019 года» читать в новой редакции «Провести 22 мая 2020 года в 15.00 публичные слушания по проекту решения Муниципального Совета Кузнецкого сельского поселения «Об исполнении бюджета Кузнецкого сельского поселения за 2019 год» в здании Администрации Кузнецкого сельского поселения по адресу: Ярославская область, Ярославский район, д. Кузнецкая, ул. Центральная, д.40.»
2. Опубликовать постановление в газете «Ярославский агрокурьер», разместить на официальном сайте Кузнецкого сельского поселения www.admkuzn76.yarregion.ru. и обнародовать информацию о публичных слушаниях в общественных местах (разместить на досках объявлений).
- 3.Контроль за исполнением постановления возложить на заместителя Главы Администрации по финансам и социально-экономическому развитию Жихареву Н.В.
4. Настоящее постановление вступает в силу с момента подписания.

Глава Кузнецкого сельского поселения

А.В.Белозеров

**АДМИНИСТРАЦИЯ
КУРСКОГО СЕЛЬСКОГО ПОСЕЛЕНИЯ
ЯРОСЛАВСКОГО МУНИЦИПАЛЬНОГО РАЙОНА
ЯРОСЛАВСКОЙ ОБЛАСТИ**

ПОСТАНОВЛЕНИЕ

14.04.2020

№50

О ПРОВЕДЕНИИ МЕСЯЧНИКА ПОЖАРНОЙ БЕЗОПАСНОСТИ НА ТЕРРИТОРИИ КУРСКОГО СЕЛЬСКОГО ПОСЕЛЕНИЯ

В соответствии с Федеральным законом от 21.12.1994 № 69-ФЗ «О пожарной безопасности», распоряжением Губернатора Ярославской области от 13.03.2019 № 037-р «О проведении месячника пожарной безопасности на территории Ярославской области», постановлением Администрации Ярославского муниципального района от 08.04.2020 № 697, в целях повышения уровня пожарной безопасности населенных пунктов на территории Курьского сельского поселения и совершенствования знаний населения в области пожарной безопасности, Администрация Курьского сельского поселения ПОСТАНОВЛЯЕТ:

1. Провести с 15.04.2020 месячник пожарной безопасности на территории Курьского сельского поселения.
2. Утвердить прилагаемый план проведения месячника пожарной безопасности на территории Курьского сельского поселения.
3. Организовать разъяснительную и агитационную работу с населением Курьского сельского поселения по соблюдению требований пожарной безопасности в границах населенных пунктов и при посещении лесных массивов в пожароопасный период 2020 года.
4. Обеспечить реализацию первичных мер пожарной безопасности на территории Курьского сельского поселения.
5. Установить контроль за несанкционированным палом сухой травянистой растительности на земельных участках населенных пунктов и соблюдением запрета выжигания травянистой растительности, стерни, пожнивных остатков на землях сельскохозяйственного назначения.
6. Организовать работу по созданию противопожарных полос (опахивание) вокруг населенных пунктов, садовых некоммерческих товариществ.
7. Опубликовать постановление в газете «Ярославский Агрокурьер».
8. Контроль за исполнением данного постановления возложить на заместителя Главы Администрации Курьского сельского поселения Ю.Н.Макаревича
9. Постановление вступает в силу с момента официального опубликования.

Глава Администрации Курьского сельского поселения

П.Н.Пухов

Приложение к постановлению Администрации Курьского сельского поселения ЯМР от 14.04.2020 № 50

**ПЛАН
ПРОВЕДЕНИЯ МЕСЯЧНИКА ПОЖАРНОЙ БЕЗОПАСНОСТИ
НА ТЕРРИТОРИИ КУРСКОГО СЕЛЬСКОГО ПОСЕЛЕНИЯ
ЯРОСЛАВСКОГО МУНИЦИПАЛЬНОГО РАЙОНА**

№ п/п	Мероприятия	Время проведения	Ответственный исполнитель
1.	Провести обследования противопожарного состояния объектов муниципального жилого фонда, в том числе с низкой устойчивостью при пожарах с привлечением работников жилищно-коммунального хозяйства	В течение месяца	Председатель КЧС и ОПБ, Специалист 1 категории общего отдела Администрации Курьского сельского поселения Николаева Ю.В.
3.	Организовать проведение инструктажей о мерах пожарной безопасности и распространение листовок (памяток) на противопожарную тематику во время проведения поквартирных обходов и сходов с населением	В течение месяца	Председатель КЧС и ОПБ, Специалист 1 категории общего отдела Администрации Курьского сельского поселения Николаева Ю.В.
4.	Провести практические отработки планов эвакуации в образовательных учреждениях и организациях с массовым пребыванием людей	В течение месяца	Председатель КЧС и ОПБ, Специалист 1 категории общего отдела Администрации Курьского сельского поселения Николаева Ю.В., директора общеобразовательных учреждений
5.	Организовать проведение противопожарной пропаганды среди населения в дачных и садовых товариществах на территории Курьского сельского поселения	В течение месяца	Специалист 1 категории общего отдела Администрации Курьского сельского поселения Николаева Ю.В.
6.	Подготовка отчетных материалов о проведенных мероприятиях «Месячника пожарной безопасности»	Еженедельно по четвергам	Специалист 1 категории общего отдела Администрации Курьского сельского поселения Николаева Ю.В.
7.	Подведение итогов проведения месячника пожарной безопасности	До 15.05.2020	Председатель КЧС и ОПБ

**ИЗВЕЩЕНИЕ
О ПРЕДОСТАВЛЕНИИ ЗЕМЕЛЬНЫХ УЧАСТКОВ
ОТ 23.04.2020**

Комитет по управлению муниципальным имуществом Администрации ЯМР ЯО, руководствуясь статьей 39.18 Земельного кодекса РФ, информирует о возможном предоставлении земельных участков:
- для ведения личного подсобного хозяйства в границах населенного пункта
1. Площадь 1500 кв. м., кадастровый номер 76:17:168701:1153, местоположение земельного участка: Российская Федерация, Ярославская область, Ярославский район, Ивняковское сельское поселение, дер. Горбуново.

Граждане, заинтересованные в предоставлении земельного участка для указанных целей, в течение тридцати дней со дня опубликования и размещения извещения в праве подать заявления о намерении участвовать в аукционах по продаже земельного участка или на право заключения договора аренды земельного участка путем личного обращения по адресу: 150001, г. Ярославль, Московский пр-т, д.11/12 Комитет по управлению муниципальным имуществом Администрации ЯМР ЯО, каб. №8.
Дата окончания приема заявлений 25.05.2020.
Ознакомиться со схемой расположения земельного участка можно по указанному выше адресу в МКУ «Центр земельных ресурсов ЯМР», каб. №18 в понедельник, среду с 13ч.00 мин. до 17ч.00 мин., четверг с 9ч.00 мин. до 12ч.00 мин.

ОБЪЯВЛЕНИЕ

Комитет по управлению муниципальным имуществом Администрации Ярославского муниципального района Ярославской области сообщает о том, что назначенный на «22» апреля 2020 года в 09 час. 00 мин. открытый аукцион в электронной форме по продаже муниципального имущества: нежилых помещений первого этажа № 26-28, общей площадью 62,7 квадратных метра, расположенных по адресу: Ярославская область, Ярославский район, пос. Козьмодемьянск, ул. Центральная, д.2, признается несостоявшимся в связи с отсутствием заявок для участия в аукционе.

Председатель комитета по управлению муниципальным имуществом Администрации ЯМР Н.В. Григорьева

ОБЪЯВЛЕНИЕ

Комитет по управлению муниципальным имуществом Администрации Ярославского муниципального района Ярославской области сообщает о том, что назначенный на «22» апреля 2020 года в 10 час. 00 мин. открытый аукцион в электронной форме по продаже муниципального имущества: нежилых помещений первого этажа 1 - 8, общей площадью 70,6 квадратных метров, расположенных по адресу: Ярославская область, Ярославский район, Меленковский сельский округ, пос. Козьмодемьянск, ул. Центральная, д.4, признается несостоявшимся в связи с отсутствием заявок для участия в аукционе.

Председатель комитета по управлению муниципальным имуществом Администрации ЯМР Н.В. Григорьева

ОБЪЯВЛЕНИЕ

Комитет по управлению муниципальным имуществом Администрации Ярославского муниципального района Ярославской области сообщает о том, что назначенный на «22» апреля 2020 года в 11 час. 00 мин. открытый аукцион в электронной форме по продаже муниципального имущества: нежилых помещений первого этажа № 15-22, общей площадью 83,4 квадратных метра, расположенных по адресу: Ярославская область, Ярославский район, Меленковский сельский округ, пос. Козьмодемьянск, ул. Центральная, д.4, признается несостоявшимся в связи с отсутствием заявок для участия в аукционе.

Председатель комитета по управлению муниципальным имуществом Администрации ЯМР Н.В. Григорьева

СРЕДСТВА ОБНАРУЖЕНИЯ ПОЖАРА

Системы пожарной сигнализации – современные средства автоматического обнаружения пожара на самой ранней стадии его возникновения.

На Руси эффективным средством обнаружения возгорания была пожарная каланча – самая высокая постройка в городе. Со средствами оповещения было еще проще – выбегай на улицу и громко кричи «Пожар!» Все, кто услышит, ОБЯЗАНЫ были бежать на его тушение – «кто с багром, кто с ведром».

Естественно, эти средства остались далеко в прошлом. Для того чтобы зафиксировать пожар на самой ранней стадии, когда он называется возгоранием, теперь используются современные системы обнаружения и системы пожарной сигнализации (СПС). Они предназначены для круглосуточного контроля охраняемого объекта и оповещения владельца о первых признаках пожара или задымления.

ПОЖАРНЫЕ ДАТЧИКИ-ИЗВЕЩАТЕЛИ

Именно они являются основными элементами систем обнаружения очага пожара. Прежде всего, от их чувствительности и помехоустойчивости зависит эффективность работы системы. В частном жилье обычно используются дымовые, тепловые извещатели и приборы обнаружения открытого пламени. Как правило, все они являются «пороговыми», то есть срабатывают в случае превышения контролируемым параметром заданного значения.

Дымовые извещатели. Дым – наиболее характерный признак пожара на самой ранней его стадии. Измерив концентрацию дыма в воздухе, датчик и «делает вывод» о наличии возгорания. Дымовые извещатели подразделяются на точечные и линейные.

Тепловые пожарные извещатели. Чувствительными элементами тепловых извещателей могут быть биметаллические пластины, полупроводниковые терморезисторы и т. п.

По принципу действия тепловые извещатели делятся на пассивные (контактные) и активные (электронные). Пассивные не потребляют электричества и функционируют следующим образом: когда температура в помещении достигает критической (порядка 70 С), чувствительный элемент либо вы-

начало см. на стр 19

рабатывает определенный сигнал (за счет термоэлектрического эффекта), либо разрывает/закрывает контакт электрической цепи, подавая тем самым сигнал тревоги. Активные устройства потребляют электричество, зато выдают информацию не только о достижении критической температуры в охраняемой зоне, но, главное, и об изменении скорости повышения температуры. Их принято называть **дифференциальными извещателями**. Внутри их корпуса находится не один чувствительный элемент, а два – один непосредственно соприкасается с внешней средой, другой спрятан внутри корпуса. Если температура при возгорании растет быстро, прибор фиксирует разницу в показаниях чувствительных элементов и посылает на ПКП сигнал тревоги. Если температура растет медленно (тогда температура элементов изменяется одинаково), прибор фиксирует превышение его порогового значения и тоже посылает сигнал тревоги.

В результате, если пассивные тепловые извещатели подходят только для обнаружения пожаров с открытым пламенем, сопровождающихся резким превышением порогового значения температуры (срабатывают, когда уже точно что-то горит), то дифференциальные подают сигнал тревоги, когда еще нет открытого пламени, а температура лишь начала расти, но с «недопустимой» скоростью.

Комбинированные извещатели представляют собой совмещенное устройство из двух датчиков в одном корпусе, управляемых одной микросхемой, благодаря чему срабатывает при любом возгорании (как сопровождающемся задымлением, так и бездымном, но с повышением температуры). Надо отметить, что комбинированные извещатели такого типа пользуются в последнее время все возрастающей популярностью, поскольку избавляют потребителей от необходимости монтировать в одном помещении два типа датчиков – дымовой и тепловой.

Ручные извещатели – это «тревожные кнопки», служащие для подачи сигнала о пожаре «вручную» (например, в случае его обнаружения до срабатывания датчиков системы сигнализации). Их устанавливают на путях эвакуации (в коридорах, проходах, на лестничных клетках и т.д. на высоте 1,5 м от уровня пола) не менее чем по одному на каждый из путей, а при необходимости – в отдельных помещениях.

Автономные извещатели бывают дымовые и комбинированные. Дымовые извещатели моментально реагируют на появление частиц дыма в воздухе, а комбинированные реагируют не только на частицы дыма, но и принимают во внимание изменение температуры в помещении и появление других продуктов горения, включая огонь.

Такие приборы работают в автономном режиме, то есть конструкция не предусматривает проводов и подключения к инженерным сетям помещения. Питание осуществляется от батарейки, которой хватает на год оптимальной работы устройства. При низком уровне заряда и необходимости заменить источник питания (батарейку) прибор оповестит вас мигающим световым индикатором.

Автономные извещатели созданы для обеспечения пожарной безопасности в быту. Их радиус действия небольшой, поэтому основной сферой их применения являются жилые помещения. Они устанавливаются поквартирно как в старых, так и в современных домах. Эффективнее устанавливать такие устройства с учетом количества отдельных помещений и площади. Один прибор в комнату. Это связано с радиусом действия. Датчик может поздно среагировать на возгорание, возникшее в другой комнате.

Установка прибора заключается в прикреплении его к потолку, где нет постоянных воздушных потоков. Например, над дверными проемами, возле окон.

Автономный пожарный извещатель помогает предотвращать крупные бытовые пожары, так как обнаруживает их на самом начальном этапе возгорания. Затраты на приобретение такого устройства окупятся безопасностью родных и близких людей.

**Отдел надзорной деятельности
и профилактической работы
по Ярославскому и Некрасовскому районам**

ОБ ОБЪЕМЕ ОТГРУЖЕННЫХ ТОВАРОВ, ВЫПОЛНЕННЫХ РАБОТ И УСЛУГ ОРГАНИЗАЦИЯМИ ЯРОСЛАВСКОГО МУНИЦИПАЛЬНОГО РАЙОНА ПО ВИДАМ ЭКОНОМИЧЕСКОЙ ДЕЯТЕЛЬНОСТИ В ЯНВАРЕ 2020 Г.

В январе 2020 г. организациями Ярославского района, не относящихся к субъектам малого предпринимательства (включая средние предприятия), средняя численность работников которых превышает 15 человек, отгружено товаров собственного производства, выполнено собственными силами работ и услуг на сумму 2.4 млрд.рублей.

Сведения об объеме отгруженных товаров, выполненных работ и услуг организациями по району в разрезе видов экономической деятельности приведены в следующей таблице:
(в действовавших ценах)

	Январь 2020		
	млн. рублей	в % к	
		декабрю 2019	итогу
Всего по району	2379.1	78.0	100
Сельское, лесное хозяйство, охота, рыболовство и рыбоводство	376.9	90.3	15.8
Обрабатывающие производства	507.6	61.8	21.3
Обеспечение электрической энергией, газом и паром; кондиционирование воздуха	1078.6	87.8	45.3
Водоснабжение; водоотведение, организация сбора и утилизации отходов, деятельность по ликвидации загрязнений	...	47.3	...
Строительство	75.6	41.4	3.2
Торговля оптовая и розничная; ремонт автотранспортных средств и мотоциклов	8.0	86.4	0.3
Транспортировка и хранение	229.2	87.5	9.6
Деятельность гостиниц и предприятий общественного питания	...	85.1	...
Деятельность в области информации и связи	...	74.5	...
Деятельность по операциям с недвижимым имуществом	...	103.2	...
Деятельность профессиональная, научная и техническая	11.5	137.9	0.5
Деятельность административная и сопутствующие дополнительные услуги	22.0	162.2	0.9
Образование	5.8	78.1	0.2
Деятельность в области здравоохранения и социальных услуг	48.1	61.8	2.0
Деятельность в области культуры, спорта, организации досуга и развлечений	3.2	89.9	0.1
Предоставление прочих видов услуг	...	100.0	...

ЯРОСЛАВЛЬСТАТ

ПРОИЗВОДСТВО СЕЛЬСКОХОЗЯЙСТВЕННОЙ ПРОДУКЦИИ В ЯРОСЛАВСКОМ МУНИЦИПАЛЬНОМ РАЙОНЕ В 2019 Г.

Сельхозорганизациями Ярославского муниципального района произведено скота и птицы на убой (в живом весе) 3.2 тыс.тонн (на 4.7% меньше, чем в 2018 г.), молока – 85.9 тыс.тонн (меньше на 0.4%).

Среди 16 муниципальных районов, входящих в состав Ярославской области, Ярославский муниципальный район по производству скота и птицы на убой (в живом весе) в 2019 г. занял 2 место, по молоку – 1 место.

В общем объеме производства скота и птицы на убой (в живом весе) по области на долю Ярославского муниципального района приходилось 3.9 процента, молока – 29.4 процента.

ЯРОСЛАВЛЬСТАТ