



Общественно-политическая газета Ярославского района Ярославской области

Ярославский агрокурьер

№ 46 (10403)
20 июня 2024 года

ярагрокурер.рф
vk.com/yar_agro
t.me/yaragro

12+

АДМИНИСТРАЦИЯ КУЗНЕЧИХИНСКОГО СЕЛЬСКОГО ПОСЕЛЕНИЯ ПОСТАНОВЛЕНИЕ

29.05.2024

№229

ОБ ИСПОЛНЕНИИ БЮДЖЕТА КУЗНЕЧИХИНСКОГО СЕЛЬСКОГО ПОСЕЛЕНИЯ ЯМР ЯО ЗА 1 КВАРТАЛ 2024 ГОДА

В соответствии со статьей 264 Бюджетного Кодекса РФ, Положением «О бюджетном процессе Кузнецкихинского сельского поселения ЯМР ЯО», утвержденным решением Муниципального Совета Кузнецкихинского сельского поселения от 28.09.2021 г. № 26, Администрация Кузнецкихинского сельского поселения ЯМР ЯО постановляет:

1. Утвердить отчет об исполнении бюджета Кузнецкихинского сельского поселения за 1 квартал 2024 года согласно приложениям 1-7 к настоящему постановлению.
2. Опубликовать настоящее постановление в газете «Ярославский агрокурьер», за исключением приложений 1-7 к настоящему постановлению.
3. Опубликовать полный текст настоящего постановления на официальном сайте Кузнецкихинского сельского поселения <http://кузнецкихинска-адм.рф>.
3. Постановление вступает в силу со дня официального опубликования.

Глава Кузнецкихинского сельского поселения

А.В.Белозеров

ПРОТОКОЛ ПУБЛИЧНЫХ СЛУШАНИЙ по проекту решения «О внесении изменений в Правила благоустройства территории Туношенского сельского поселения Ярославского муниципального района Ярославской области»

Дата и место проведения публичных слушаний: 07.06.2024 года в 15.00 ч. по адресу: Ярославская область, Ярославский район, с. Туношна, ул. Школьная, д. 3.
Организатор публичных слушаний: Администрация Туношенского сельского поселения Ярославского муниципального района Ярославской области

Информация содержащаяся в опубликованном оповещении о начале публичных слушаний, дата и источник его опубликования: Постановление Администрации Туношенского сельского поселения от 15.05.2024 г. №140 «О проведении публичных слушаний по проекту Правил благоустройства Туношенского сельского поселения Ярославского муниципального района Ярославской области», проект Правил благоустройства Туношенского сельского поселения Ярославского муниципального района Ярославской области, были размещены на официальном сайте Туношенского сельского поселения, в газете «Ярославский агрокурьер»

С материалами проекта можно было ознакомиться в администрации Туношенского сельского поселения по адресу: Ярославская обл., Ярославский р-он, с.Туношна, ул.Школьная, д.3 (кабинет 5).
Председатель слушаний: юрист администрации Туношенского сельского поселения И.Н.Кузнецова
Секретарь: Делопроизводитель Т.Н. Яптева

Присутствуют:
Участники публичных слушаний:
- присутствовало 9 человек.
Предмет публичных слушаний: проект решения «О внесении изменений в Правила благоустройства территории Туношенского сельского поселения Ярославского муниципального района Ярославской области»

Основания для проведения публичных слушаний:
Публичные слушания проводятся в соответствии с Федеральным законом № 131-ФЗ от 06.10.2003 г. «Об общих принципах организации местного самоуправления в Российской Федерации», Методическими рекомендациями по разработке норм и правил по благоустройству территорий муниципальных образований, утвержденными приказом Министерства строительства и жилищно-коммунального хозяйства Российской Федерации от 29.12.2021 № 1042/пр, Уставом Туношенского сельского поселения Ярославского муниципального района Ярославской области, Положением «О порядке организации и проведения публичных слушаний в Туношенском сельском поселении»

Повестка дня:
1. Вступительное слово председателя.
2. Обсуждение проекта решения «О внесении изменений в Правила благоустройства Туношенского сельского поселения Ярославского муниципального района Ярославской области»
3. Рассмотрение вопросов и предложений от участников публичных слушаний.

По предложенному порядку проведения публичных слушаний замечаний и предложений не поступило. Голосовали единогласно.

Слушали: председательствующий И.Н. Кузнецова сообщила о необходимости привести положения Правил благоустройства Туношенского сельского поселения Ярославского муниципального района Ярославской области в соответствие с требованиями действующего законодательства.

Обсуждение проекта:
Выступили: Задова Н.Д., Абрамов Д.В.
Предложения и замечания: по представленному проекту Правил благоустройства Туношенского сельского поселения Ярославского муниципального района Ярославской области предложений и замечаний не поступило.

РЕШЕНИЕ:
Заслушав выступление разработчика и участников публичных слушаний, ознакомившись с представленными материалами решили:
1. Читать публичные слушания по проекту решения «О внесении изменений в Правила благоустройства Туношенского сельского поселения Ярославского муниципального района» состоявшимся.
2. Рабочей группе по подготовке и проведению публичных слушаний подготовить заключение по итогам проведения публичных слушаний по проекту решения «Об утверждении Правил благоустройства Туношенского сельского поселения Ярославского муниципального района».

Голосовали за принятие настоящего решения:
«ЗА» - 9
«ПРОТИВ» - 0
«ВОЗДЕРЖАЛИСЬ» - 0

Председатель _____ И.Н. Кузнецова
Секретарь _____ Т.Н. Яптева

ЗАКЛЮЧЕНИЕ проведения публичных слушаний

по обсуждению проекта решения «О внесении изменений в Правила благоустройства Туношенского сельского поселения Ярославского муниципального района»

Дата проведения: 07.06.2024 года по адресу: Ярославская область, Ярославский район, с. Туношна, ул. Школьная, д. 3.

Время начала публичных слушаний: 15.00, время окончания 16.30.

Публичные слушания назначены Постановлением Администрации Туношенского сельского поселения ЯМР ЯО от 15.05.2024 г. №140 «О проведении публичных слушаний по проекту Правил благоустройства Туношенского сельского поселения Ярославского муниципального района Ярославской области».

Вопрос публичных слушаний: обсуждение проекта решения «О внесении изменений в Правила благоустройства Туношенского сельского поселения Ярославского муниципального района».

Инициатор публичных слушаний: Администрация Туношенского сельского поселения Ярославского муниципального района Ярославской области.

Зарегистрировано: 9 участников публичных слушаний.

Присутствовали: Заместитель Главы Туношенского сельского поселения, депутаты Муниципального Совета Туношенского сельского поселения, должностные лица местного самоуправления.

Проект решения «О внесении изменений в Правила благоустройства Туношенского сельского поселения Ярославского муниципального района», Постановление администрации Туношенского сельского поселения от 15.05.2024 г. №140 «О проведении публичных слушаний по проекту Правил благоустройства Туношенского сельского поселения Ярославского муниципального района Ярославской области» размещены на официальном сайте Туношенского сельского поселения, в газете «Ярославский агрокурьер», с материалами проекта можно было ознакомиться в администрации Туношенского сельского поселения по адресу: Ярославская обл., Ярославский р-он, с.Туношна, ул.Школьная, д.3 (кабинет 5).

Замечаний, предложений, изменений и дополнений по проекту О внесении изменений в Правила благоустройства Туношенского сельского поселения Ярославского муниципального района Ярославской области не поступало.

Процедура проведения публичных слушаний соблюдена и соответствует требованиям действующего законодательства в связи, с чем публичные слушания считать состоявшимися.

Данное заключение направить в Муниципальный Совет Туношенского сельского поселения для принятия решения. Настоящее заключение подлежит обнародованию на информационных стендах и официальном сайте Туношенского сельского поселения

Заместитель Главы Туношенского сельского поселения _____ Н.В. Халваши

АДМИНИСТРАЦИЯ КАРАБИХСКОГО СЕЛЬСКОГО ПОСЕЛЕНИЯ ПОСТАНОВЛЕНИЕ

17.06.2024

№419

О Внесении изменений в постановление Администрации Карабихского сельского поселения от 18.03.2024 № 240 «О создании согласительной комиссии по согласованию местоположения границ земельных участков при выполнении комплексных кадастровых работ в период с 26.02.2024г. по 12.11.2024г. в отношении объектов недвижимости, расположенных на территории кадастровых кварталов 76:17:151301, 76:17:151401 Ярославского района (РФ, Ярославская область, Ярославский район, Карабихское сельское поселение, пос. Речной, дер.Карабиха)»

На основании смены представителя МИО ЯО в составе согласительной комиссии по местоположению границ земельных участков при выполнении комплексных кадастровых работ в период с 26.02.2024г. по 12.11.2024г. в отношении объектов недвижимости, расположенных на территории кадастровых кварталов 76:17:151301, 76:17:151401 Ярославского района (РФ, Ярославская область, Ярославский район, Карабихское сельское поселение, пос. Речной, дер.Карабиха)», Администрация поселения **ПОСТАНОВЛЯЕТ:**

1. Внести изменения в постановление Администрации Карабихского сельского поселения от 18.03.2024 № 240 «О создании согласительной комиссии по согласованию местоположения границ земельных участков при выполнении комплексных кадастровых работ в период с 26.02.2024г. по 12.11.2024г. в отношении объектов недвижимости, расположенных на территории кадастровых кварталов 76:17:151301, 76:17:151401 Ярославского района (РФ, Ярославская область, Ярославский район, Карабихское сельское поселение, пос. Речной, дер.Карабиха)», изложив приложение 1 постановления в следующей редакции:

**Приложение № 1
К постановлению Администрации
Карабихского сельского поселения
Ярославского муниципального района
Ярославской области № 240 от 18.03.2024г.**

Председатель согласительной комиссии	
Глава Карабихского сельского поселения Ярославского муниципального района	Шибяев Дмитрий Сергеевич
Секретарь согласительной комиссии	
Начальник отдела благоустройства и инфраструктуры Администрации Карабихского сельского поселения Ярославского муниципального района Ярославской области	Ветрова Галина Федоровна
Члены согласительной комиссии	
Министерство имущественных отношений Ярославской области	Здоров Николай Олегович
Межрегиональное территориальное управление Федерального агентства по управлению государственным имуществом во Владимирской, Ивановской, Костромской и Ярославской областях	Федорина Анна Александровна
Управление Федеральной службы государственной регистрации, кадастра и картографии по Ярославской области	Богдевич Наталья Валентиновна
Заместитель начальника управления- начальник отдела земельных отношений УГИЗО Администрации ЯМР ЯО	Потапова Ирина Владимировна
Заместитель начальника управления- начальник отдела градостроительства УГИЗО Администрации ЯМР ЯО	Волконская-Маслова Евгения Вячеславовна
Ассоциация СРО «ОПКД» Семеновский пер, 11, Москва	Котельникова Юлия Владимировна

Сведения о составе

Согласительной комиссии по согласованию местоположения границ земельных участков при выполнении комплексных кадастровых работ в период с 26.02.2024г. по 12.11.2024г. в отношении объектов недвижимости, расположенных на территории кадастровых кварталов 76:17:151301, 76:17:151401 Ярославского района (РФ, Ярославская область, Ярославский район, Карабихское сельское поселение, пос. Речной, дер.Карабиха).

Представитель органа	ФИО	Контактный телефон E-mail
Глава Карабихского сельского поселения Ярославского муниципального района	Шибяев Дмитрий Сергеевич	8(4852) 43-41-49 эл.почта karabiha@yandex.ru
Начальник отдела благоустройства и инфраструктуры Администрации Карабихского сельского поселения Ярославского муниципального района Ярославской области	Ветрова Галина Федоровна	8(4852) 43-42-83 эл.почта kar.zem@yandex.ru
Исполняющий обязанности министра имущественных отношений Ярославской области	Здоров Николай Олегович	8(4852) 40-14-31 мю@yarregion.ru тел. Приемной министерства 8(4852) 40-14-35
Специалист-эксперт отдела управления земельным фондом и взаимодействия с органами власти в Ивановской области Межрегионального территориального управления Федерального агентства по управлению государственным имуществом во Владимирской, Ивановской, Костромской и Ярославской областях	Федорина Анна Александровна	8(4932)4182-30 a.fedorina@rosim.ru
И.о. начальника отдела геодезии и картографии, землеустройства и мониторинга земель, кадастровой оценки недвижимости Управления Федеральной службы государственной регистрации, кадастра и картографии по Ярославской области	Богдевич Наталья Валентиновна	8(4852) 32-14-24 bogdevich_nv@rosreestr.ru
Заместитель начальника управления- начальник отдела земельных отношений УГИЗО Администрации ЯМР ЯО	Потапова Ирина Владимировна	8(4852) 45-10-29 эл.почта kumiyar@mail.ru
Заместитель начальника управления- начальник отдела градостроительства УГИЗО Администрации ЯМР ЯО	Волконская-Маслова Евгения Вячеславовна	8(4852) 42-95-11 эл.почта archyam@mail.ru
Кадастровый инженер	Котельникова Юлия Владимировна	8-911-270-62-37 kkr_yaroslavl@bk.ru

2. Контроль за исполнением постановления оставляю за собой.
3. Постановление вступает в силу со дня принятия.

Глава Карабихского сельского поселения

Д.С.Шибяев

МУНИЦИПАЛЬНЫЙ СОВЕТ КАРАБИХСКОГО СЕЛЬСКОГО ПОСЕЛЕНИЯ ЯРОСЛАВСКОГО МУНИЦИПАЛЬНОГО РАЙОНА ЯО ТРЕТЬЕГО СОЗЫВА

РЕШЕНИЕ

10.06.2024

№29

О ВЫРАЖЕНИИ СОГЛАСИЯ НА ПРЕОБРАЗОВАНИЕ МУНИЦИПАЛЬНЫХ ОБРАЗОВАНИЙ, ВХОДЯЩИХ В СОСТАВ ЯРОСЛАВСКОГО МУНИЦИПАЛЬНОГО РАЙОНА ЯРОСЛАВСКОЙ ОБЛАСТИ, ПУТЕМ ОБЪЕДИНЕНИЯ ВСЕХ ПОСЕЛЕНИЙ, ВХОДЯЩИХ В СОСТАВ ЯРОСЛАВСКОГО МУНИЦИПАЛЬНОГО РАЙОНА ЯРОСЛАВСКОЙ ОБЛАСТИ, И НАДЕЛЕНИИ Вновь образованного муниципального образования статусом муниципального округа И ОБ УСТАНОВЛЕНИИ АДМИНИСТРАТИВНОГО ЦЕНТРА Вновь образованного муниципального округа в городе ЯРОСЛАВЛЕ

В соответствии с частью 3.1-1 статьи 13 Федерального закона от 6 октября 2003 г. № 131-ФЗ «Об общих принципах организации местного самоуправления в Российской Федерации», Уставом Карабихского сельского поселения Ярославского муниципального района Ярославской области, **МУНИЦИПАЛЬНЫЙ СОВЕТ РЕШИЛ:**

1. Выразить согласие от имени населения Карабихского сельского поселения Ярославского муниципального района Ярославской области на преобразование муниципальных образований, входящих в состав Ярославского муниципального района Ярославской области, путем объединения всех поселений, входящих в состав Ярославского муниципального района Ярославской области, и наделении вновь образованного муниципального образования статусом муниципального округа и об установлении административного центра вновь образованного муниципального округа в городе Ярославле.
2. Направить решение в Муниципальный Совет Ярославского муниципального района Ярославской области.
3. Опубликовать решение в официальном печатном издании газете «Ярославский агрокурьер».
4. Контроль за исполнением решения возложить на постоянную комиссию Муниципального Совета Карабихского сельского поселения Ярославского муниципального района Ярославской области третьего созыва по регламенту, этике, нормотворчеству, обеспечению депутатской деятельности, социальной политике и вопросам местного самоуправления (Аветян С.А.)
5. Решение вступает в силу со дня его официального опубликования.

Глава Карабихского сельского поселения «13» июня 2024 года

Д.С.Шибяев

Председатель Муниципального Совета Карабихского сельского поселения «13» июня 2024 года

Е.В.Мулкманова

**ИЗВЕЩЕНИЕ О ПРОВЕДЕНИИ ЗАСЕДАНИЯ СОГЛАСИТЕЛЬНОЙ КОМИССИИ
ПО ВОПРОСУ СОГЛАСОВАНИЯ МЕСТОПОЛОЖЕНИЯ ГРАНИЦ ЗЕМЕЛЬНЫХ УЧАСТКОВ
ПРИ ВЫПОЛНЕНИИ КОМПЛЕКСНЫХ КАДАСТРОВЫХ РАБОТ**

В отношении объектов недвижимого имущества, расположенных на территории кадастрового квартала (территориях нескольких смежных кадастровых кварталов):
Субъект Российской Федерации Ярославская область, муниципальное образование сельское поселение Карабихское Ярославского муниципального района, населенный пункт д. Карабиха, Речной № кадастрового квартала (нескольких смежных кадастровых кварталов): **76:17:151301, 76:17:151401**

(Иные сведения, позволяющие определить местоположение территории, на которой

Выполняются комплексные кадастровые работы)

в соответствии с государственным контрактом от "26" февраля 2024 г. №52/24 выполняются комплексные кадастровые работы. Уведомляем всех заинтересованных лиц о завершении подготовки проекта карты-плана территории, с которым можно ознакомиться по адресу работы согласительной комиссии: **150522 Ярославская область, Ярославский район, д. Карабиха, ул. Школьная 16** (Адрес работы согласительной комиссии)

Или на официальных сайтах в информационно-телекоммуникационной сети "Интернет":
Министерство имущественных отношений Ярославской области <https://www.yarregion.ru/depts/dugi/default.aspx>; (Наименование заказчика комплексных кадастровых работ) (Адрес сайта)

Министерство имущественных отношений Ярославской области <https://www.yarregion.ru/depts/dugi/default.aspx>; (Наименование исполнительного органа государственной власти субъекта Российской Федерации, на территории которого проводятся комплексные кадастровые работы) (Адрес сайта)

Управление Росреестра по Ярославской области <https://rosreestr.gov.ru/open-service/statistika-i-analitika/76-kompleksnye-kadastrovye-raboty/76-izvshcheniya-o-zasedanii-soglasitelnoy-komissii/>; (Наименование органа кадастрового учета) (Адрес сайта)

Заседание согласительной комиссии по вопросу согласования местоположения границ земельных участков, в отношении которых проводятся комплексные кадастровые работы на территории кадастрового квартала (нескольких смежных кадастровых кварталов): **76:17:151301, 76:17:151401** состоится по адресу: **150522 Ярославская область, Ярославский район, д. Карабиха, ул. Школьная 16** "11" июля 2024 г. в 13 часов 30 минут.

Для участия в согласовании местоположения границ при себе необходимо иметь документ, удостоверяющий личность, а также документы, подтверждающие права на соответствующий земельный участок.

Обоснованные возражения относительно местоположения границ земельных участков, содержащегося в проекте карты-плана территории, можно представить в согласительную комиссию в письменной форме в период

с "14" июня 2024 г. по "10" июля 2024 г. и с "12" июля 2024 г. по "15" августа 2024 г.

Возражения оформляются в соответствии со статьей 15 статьи 42.10 Федерального закона от 24 июля 2007 г.

№ 221-ФЗ "О государственном кадастре недвижимости" и включают в себя сведения о лице, направившем данное возражение, в том числе фамилию, имя и (при наличии) отчество, а также адрес правообладателя и (или) адрес электронной почты правообладателя, реквизиты документа, удостоверяющего его личность, обоснование причин его несогласия с местоположением границы земельного участка, кадастровый номер земельного участка (при наличии) или обозначение образуемого земельного участка в соответствии с проектом карты-плана территории. К указанным возражениям должны быть приложены копии документов, подтверждающих право лица, направившего данное возражение, на такой земельный участок, или иные документы, устанавливающие или удостоверяющие права на такой земельный участок, а также документы, определяющие (определявшие) местоположение границ при образовании такого земельного участка (при наличии).

В случае отсутствия таких возражений местоположение границ земельных участков считается согласованным.

**МУНИЦИПАЛЬНЫЙ СОВЕТ
КАРАБИХСКОГО СЕЛЬСКОГО ПОСЕЛЕНИЯ
ЯРОСЛАВСКОГО МУНИЦИПАЛЬНОГО РАЙОНА ЯО
ТРЕТЬЕГО СОЗЫВА****РЕШЕНИЕ**

13.06.2024

№30

ОБ УСТАНОВЛЕНИИ РАЗМЕРА ПЛАТЫ ЗА ПОЛЬЗОВАНИЕ ЖИЛЫМ ПОМЕЩЕНИЕМ (ПЛАТЫ ЗА НАЕМ) ДЛЯ НАНИМАТЕЛЕЙ ЖИЛЫХ ПОМЕЩЕНИЙ ПО ДОГОВОРАМ СОЦИАЛЬНОГО НАЙМА, ДОГОВОРАМ НАЙМА ЖИЛЫХ ПОМЕЩЕНИЙ И ДОГОВОРАМ КОММЕРЧЕСКОГО НАЙМА ГОСУДАРСТВЕННОГО ИЛИ МУНИЦИПАЛЬНОГО ЖИЛИЩНОГО ФОНДА В КАРАБИХСКОМ СЕЛЬСКОМ ПОСЕЛЕНИИ

В соответствии с Жилищным кодексом Российской Федерации, Федеральным законом от 06 октября 2003 г. № 131-ФЗ «Об общих принципах организации местного самоуправления в Российской Федерации», Приказа Министерства строительства и жилищно-коммунального хозяйства РФ от 27.09.2016 г. №668/пр «Об утверждении методических указаний установления размера платы за пользование жилым помещением для нанимателей жилых помещений по договорам социального найма и договорам найма жилых помещений государственного или муниципального жилищного фонда», Уставом Карабихского сельского поселения МУНИЦИПАЛЬНЫЙ СОВЕТ РЕШИЛ:

1. Утвердить размер платы за пользование жилыми помещениями (плата за наем) для нанимателей жилых помещений по договорам социального найма, договорам найма жилых помещений и договорам коммерческого найма государственного или муниципального жилищного фонда, согласно приложению.

2. Признать утратившим силу решение Муниципального Совета Карабихского сельского поселения от 26.05.2022 №25 «Об установлении размера платы за пользование жилым помещением (платы за наем) для нанимателей жилых помещений по договорам социального найма и договорам найма жилых помещений государственного или муниципального жилищного фонда в Карабихском сельском поселении».

3. Опубликовать решение в официальном печатном издании газете «Ярославский агрокурьер».

4. Контроль за исполнением настоящего решения возложить на постоянную комиссию Муниципального Совета Карабихского сельского поселения Ярославского муниципального района Ярославской области третьего созыва по экономике, собственности, благоустройству и жилищно-коммунальному хозяйству (Ульянова О.Н.).

5. Настоящее решение вступает в силу с 07.07.2024.

Глава Карабихского
сельского поселения

Д.С.Шибяев

Председатель Муниципального Совета
Карабихского сельского поселения

Е.В.Мулканова

**АДМИНИСТРАЦИЯ
ЗАВОЛЖСКОГО СЕЛЬСКОГО ПОСЕЛЕНИЯ
ПОСТАНОВЛЕНИЕ**

14.06.2024

№381

**О ВНЕСЕНИИ ИЗМЕНЕНИЙ В МУНИЦИПАЛЬНУЮ ПРОГРАММУ «ОХРАНА ОКРУЖАЮЩЕЙ СРЕДЫ
В ЗАВОЛЖСКОМ СЕЛЬСКОМ ПОСЕЛЕНИИ ЯМР ЯО» НА 2023-2025 ГОДЫ**

В соответствии с решением Муниципального Совета Заволжского сельского поселения от 10.06.2024 №154 «О внесении изменений и дополнений в решение Муниципального Совета Заволжского сельского поселения от 12.12.2023 № 111 «О бюджете Заволжского сельского поселения на 2024 год и плановый период 2025 и 2026 годов» Администрация Заволжского сельского поселения постановляет:

1. Внести изменения в муниципальную программу «Охрана окружающей среды в Заволжском сельском поселении ЯМР ЯО» на 2023-2025 годы, утвержденную постановлением Администрации ЗСП от 12.12.2022 № 777, согласно приложению.

2. Опубликовать Постановление в газете «Ярославский Агрокурьер» и разместить на официальном сайте Администрации Заволжского сельского поселения в информационно-телекоммуникационной сети «Интернет».

3. Контроль за исполнением настоящего постановления возложить на заместителя Главы Администрации Заволжского сельского поселения Поройскую М.А.

4. Постановление вступает в силу после его официального опубликования.

Глава Заволжского
сельского поселения

Н.И.Ашастина

УТВЕРЖДЕНА
Постановлением
Администрации Заволжского
сельского поселения ЯМР ЯО
от 14.06.2024 № 381

ПЕРЕЧЕНЬ
изменений, вносимых в муниципальную программу «Охрана окружающей среды
в Заволжском сельском поселении ЯМР ЯО» на 2023-2025 годы

1. «Паспорт Муниципальной программы» изложить в следующей редакции:

**ПАСПОРТ
муниципальной программы
Заволжского сельского поселения ЯМР ЯО**

Ответственный исполнитель муниципальной программы	Муниципальное учреждение «По благоустройству, имущественным и хозяйственным вопросам».					
Куратор муниципальной программы	Поройская М.А. - заместитель Главы Администрации Заволжского сельского поселения					
Сроки реализации муниципальной программы	2023-2025 годы					
Цель муниципальной программы	Улучшение экологической и санитарно-эпидемиологической обстановки и оздоровление окружающей среды в Заволжском сельском поселении ЯМР ЯО					
Объем финансирования муниципальной программы, в том числе по годам реализации	Источники финансирования	Объем финансирования, тыс. руб.				
		Всего	В том числе по годам			
			2023	2024	2025	
	Областной бюджет	0,00	0,00	0,00	0,00	
	Районный бюджет	709,29	284,85	424,44	0,00	
Местный бюджет	1304,85	429,85	535,0	340,00		
ИТОГО	2014,14	714,70	959,44	340,00		
Перечень подпрограмм и основных мероприятий, входящих в состав муниципальной программы Плановые объемы финансирования подпрограмм	Источники финансирования	Объем финансирования, тыс. руб.			МУ БИХВ	
		Всего	В том числе по годам			
			2023	2024		2025
	Областной бюджет	0,00	0,00	0,00		0,00
	Районный бюджет	709,29	284,85	424,44		0,00
Местный бюджет	1304,85	429,85	535,0	340,00		
ИТОГО	2014,14	714,70	959,44	340,00		
Конечные результаты муниципальной программы	- Доля ликвидированных несанкционированных свалок к общему количеству выявленных на земельных участках, находящихся в собственности Заволжского сельского поселения - 100% (2023 год)					
Электронный адрес размещения муниципальной программы в информационно-телекоммуникационной сети «Интернет»	http://zsp-adm.ru					

2. В Разделе V. «Цель, задачи и целевые показатели муниципальной программы» подраздел 4. «Ресурсное обеспечение муниципальной программы» изложить в следующей редакции:

4. Ресурсное обеспечение муниципальной программы

Источник финансирования	Всего	Объем финансирования, тыс. руб.		
		2023 год	2024 год	2025 год
Подпрограмма «Охрана окружающей среды в Заволжском сельском поселении на 2023-2025 годы»	2014,14	714,70	959,44	340,00
- областной бюджет	0,00	0,00	0,00	0,00
- районный бюджет	709,29	284,85	424,44	0,00
- местный бюджет	1304,85	429,85	535,0	340,00
Итого по муниципальной программе «Охрана окружающей среды в Заволжском сельском поселении на 2023-2025 годы»	2014,14	714,70	959,44	340,00
- областной бюджет	0,00	0,00	0,00	0,00
- районный бюджет	709,29	284,85	424,44	0,00
- местный бюджет	1304,85	429,85	535,00	340,00

4. Приложение 1 к муниципальной программе изложить в следующей редакции:

**Приложение 1
к муниципальной программе****Подпрограмма
«Охрана окружающей среды в Заволжском сельском поселении на 2023-2025 годы»****Паспорт подпрограммы**

Наименование подпрограммы	«Охрана окружающей среды в Заволжском сельском поселении на 2023-2025 годы»				
Ответственный исполнитель подпрограммы	Муниципальное учреждение «По благоустройству, имущественным и хозяйственным вопросам»				
Куратор подпрограммы	Староверов К.В. - директор Муниципального учреждения «По благоустройству, имущественным и хозяйственным вопросам»				
Сроки реализации	2023-2025 годы				
Исполнители мероприятий подпрограммы	Муниципальное учреждение «По благоустройству, имущественным и хозяйственным вопросам»				
Участники мероприятий подпрограммы	Муниципальное учреждение «По благоустройству, имущественным и хозяйственным вопросам»				
Цель (цели) подпрограммы	Улучшение экологической и санитарно-эпидемиологической обстановки в Заволжском сельском поселении ЯМР ЯО				
Объемы и источники финансирования подпрограммы	Источники финансирования	Объем финансирования, тыс. руб.			
		Всего	В том числе по годам		
			2023	2024	2025
	Областной бюджет	0,00	0,00	0,00	0,00
	Районный бюджет	709,29	284,85	424,44	0,00
Местный бюджет	1304,85	429,85	535,0	340,00	
ИТОГО	2014,14	714,70	959,44	340,00	
Конечные результаты реализации подпрограммы	Количество выявленных, несанкционированных свалок на территории Заволжского сельского поселения – 5 единиц (2023 год)				
Электронный адрес размещения в информационно-телекоммуникационной сети «Интернет»	http://zsp-adm.ru/sp/dsp				

1. Цель и целевые показатели подпрограммы

Цель: Улучшение экологической и санитарно-эпидемиологической обстановки в Заволжском сельском поселении ЯМР ЯО.

Целевые показатели:

№	Показатели	Ед. изм.	Базовое значение (на 01.01.2023)	Планируемое значение		
				на 01.01.2024	на 01.01.2025	на 01.01.2026
1	Количество выявленных, несанкционированных свалок на территории Заволжского сельского поселения	единиц	10	5	5	5

2. Задачи и мероприятия подпрограммы:

Обращение с твердыми коммунальными отходами на территории Заволжского сельского поселения включает в себя:

- Ликвидацию несанкционированных свалок;
- Организацию субботников по благоустройству территории.
- Утилизация отходов 1 и 2 класса опасности

3. Перечень и описание программных мероприятий подпрограммы

№ п/п	Программные мероприятия	Сроки исполнения	Исполнитель	Источник финансирования	Объемы финансирования тыс.руб.				
					Всего	в том числе по годам			
					2023	2024	2025		
Цель: Улучшение экологической и санитарно-эпидемиологической обстановки и оздоровление окружающей среды в Заволжском сельском поселении									
Задача 1. Обращение с твердыми коммунальными отходами на территории Заволжского сельского поселения									
1.1	Ликвидация несанкционированных свалок	2023-2025	МУ БИХВ	Местный бюджет	923,85	288,85	415,00	220,00	
				Районный бюджет	709,29	284,85	424,44	0,00	
1.2	Организация субботников по благоустройству территории	2023-2025	МУ БИХВ	Местный бюджет	121,00	121,00	120,0	120,00	
1.3	Утилизация отходов 1 и 2 класса опасности	2023-2025	МУ БИХВ	Местный бюджет	20,00	20,00	0,00	0,00	
				Районный бюджет	0,00	0,00	0,00	0,00	
Итого по задаче 1.					Местный бюджет	1304,85	429,85	535,0	340,00
					Районный бюджет	709,29	284,85	424,44	0,00
ВСЕГО ПО ПОДПРОГРАММЕ					Местный бюджет	1304,85	429,85	535,0	340,00
					Районный бюджет	709,29	284,85	424,44	0,00

АДМИНИСТРАЦИЯ ЗАВОЛЖСКОГО СЕЛЬСКОГО ПОСЕЛЕНИЯ ПО С Т А Н О В Л Е Н И Е

14.06.2024

№380

О ВНЕСЕНИИ ИЗМЕНЕНИЙ И ДОПОЛНЕНИЙ В МУНИЦИПАЛЬНУЮ ПРОГРАММУ «БЛАГОУСТРОЙСТВО И ОБЕСПЕЧЕНИЕ КАЧЕСТВЕННЫМИ КОММУНАЛЬНЫМИ И БЫТОВЫМИ УСЛУГАМИ НАСЕЛЕНИЯ ЗАВОЛЖСКОГО СЕЛЬСКОГО ПОСЕЛЕНИЯ ЯМР ЯО» НА 2023-2025 ГОДЫ»

В соответствии с решением Муниципального Совета Заволжского сельского поселения от 10.06.2024 №154 «О внесении изменений и дополнений в решение Муниципального Совета Заволжского сельского поселения от 12.12.2023 № 111 «О бюджете Заволжского сельского поселения на 2024 год и плановый период 2025 и 2026 годов», Администрация Заволжского сельского поселения **п о с т а н о в л я е т**:

1. Внести изменения в муниципальную программу «Благоустройство и обеспечение качественными коммунальными и бытовыми услугами населения Заволжского сельского поселения ЯМР ЯО» на 2023-2025 годы, утвержденную постановлением Администрации ЗСП от 12.12.2022 № 775, согласно приложению.
2. Финансовому сектору Администрации Заволжского сельского поселения осуществлять финансирование данной программы в пределах средств, предусмотренных в бюджете поселения на финансовый год.
3. Опубликовать постановление в газете «Ярославский Агрокурьер» и разместить на официальном сайте Администрации Заволжского сельского поселения в информационно-телекоммуникационной сети «Интернет».
4. Контроль за исполнением постановления возложить на заместителя Главы Администрации Заволжского сельского поселения И.И. Староверову.
5. Постановление вступает в силу после его официального опубликования.

Глава Заволжского сельского поселения

Н.И.Ашастина

Приложение к постановлению Администрации Заволжского сельского поселения от 14.06.2024 года №380

ПЕРЕЧЕНЬ

изменений, вносимых в муниципальную программу «Благоустройство и обеспечение качественными коммунальными и бытовыми услугами населения Заволжского сельского поселения ЯМР ЯО» на 2023-2025 годы

1. «Паспорт Муниципальной программы» изложить в следующей редакции:

ПАСПОРТ муниципальной программы Заволжского сельского поселения ЯМР ЯО

Ответственный исполнитель муниципальной программы	Администрация Заволжского сельского поселения				
Куратор муниципальной программы	Заместитель Главы Администрации Заволжского сельского поселения - Староверова И.И.				
Сроки реализации муниципальной программы	2023 – 2025 годы				
Цель муниципальной программы	Организация эффективного функционирования жилищно-коммунального хозяйства поселения, организация благоустройства территории, улучшение условий проживания населения и доведение водоснабжения населения до установленных санитарно-гигиенических требований				
Объемы и источники финансирования муниципальной программы	Источники финансирования	Объем финансирования, тыс. руб.			
		Всего	В том числе по годам		
		2023	2024	2025	
	Федеральный бюджет	1 465,30	1 465,30	0,0	0,0
	Областной бюджет	21031,71	8 733,74	11904,21	393,76
	Районный бюджет	900,00	450,00	450,0	0,0
Местный Бюджет	117716,24	42 032,39	48092,06	27 591,79	
ИТОГО	141113,26	52 681,43	60446,27	27 985,55	

Перечень целевых программ и основных мероприятий, входящих в состав муниципальной программы,

1. Подпрограмма «Комплексное развитие сельских территорий Заволжского сельского поселения ЯМР ЯО» на 2023-2025 годы

Администрация Заволжского сельского поселения ЯМР ЯО

Источники финансирования	Всего	В том числе по годам		
		2023	2024	2025
Федеральный бюджет	1 465,3	1 465,3	0,0	0,0
Областной бюджет	73,49	73,49	0,0	0,0
Местный Бюджет	1065,29	565,29	0,0	500,0
ИТОГО	2604,08	2 104,08	0,0	500,00

2. Мероприятия по благоустройству дворов по проекту «Наши Дворы» на территории Заволжского сельского поселения.

Источники финансирования	Всего	Объем финансирования, тыс. руб.		
		В том числе по годам		
		2023	2024	2025
Федеральный бюджет	0,0	0,0	0,0	0,0
Областной бюджет	16901,53	6 000,0	10901,53	0,0
Бюджет поселения	3 163,5	1 998,5	665,0	500,0
ИТОГО	20065,03	7 998,5	11566,53	500,0

МУ БИХВ, Администрация Заволжского сельского поселения ЯМР ЯО

3. Подпрограмма «Развитие водоснабжения на территории Заволжского сельского поселения на 2023-2025 годы»

Источники финансирования	Всего	Объем финансирования, тыс. руб.		
		В том числе по годам		
		2023	2024	2025
Районный бюджет	900,0	450,0	450,0	0,0
ИТОГО	900,0	450,0	450,0	0,0

МУ БИХВ

4. Мероприятия в области жилищного хозяйства

Источники финансирования	Всего	Объем финансирования, тыс. руб.		
		В том числе по годам		
		2023	2024	2025
Бюджет поселения	3 000,0	1 000,0	1 000,0	1 000,0
ИТОГО	3 000,0	1 000,0	1 000,0	1 000,0

Администрация Заволжского сельского поселения ЯМР ЯО

5. Мероприятия по благоустройству в Заволжском сельском поселении

Источники финансирования	Всего	Объем финансирования, тыс. руб.		
		В том числе по годам		
		2023	2024	2025
Федеральный бюджет	0,0	0,0	0,0	0,0
Областной бюджет	954,5	954,5	0,0	0,0
Бюджет поселения	49586,39	16 936,91	22815,48	9 834,0
ИТОГО	50540,89	17 891,41	22815,48	9 834,0

Администрация Заволжского сельского поселения ЯМР ЯО, МУ БИХВ

6. Обеспечение деятельности учреждений, подведомственных учреждению в области жилищно-коммунального хозяйства

Источники финансирования	Всего	Объем финансирования, тыс. руб.		
		В том числе по годам		
		2023	2024	2025
Областной бюджет	173,0	173,0	0,0	0,0
Бюджет поселения	46 259,36	16 355,96	15 059,61	14 843,79
ИТОГО	46 432,36	16 528,96	15 059,61	14 843,79

МУ БИХВ

8. Мероприятия по содержанию и ремонту муниципального имущества Заволжского сельского поселения

Источники финансирования	Всего	Объем финансирования, тыс. руб.		
		В том числе по годам		
		2023	2024	2025
Областной бюджет	952,85	952,85	0,0	0,0
Бюджет поселения	13539,47	4 672,5	8251,97	615,0
ИТОГО	14492,32	5 625,35	8251,97	615,00

Администрация Заволжского сельского поселения ЯМР ЯО, МУ БИХВ

9. Подпрограмма «Борьба с борщевиком Сосновского на территории Заволжского сельского поселения ЯМР ЯО» на 2023-2025 годы

Источники финансирования	Всего	Объем финансирования, тыс. руб.		
		В том числе по годам		
		2023	2024	2025
Областной бюджет	1 976,34	579,90	1 002,68	393,76
Бюджет поселения	1 103,23	503,23	300,00	300,00
ИТОГО	3 079,57	1083,13	1 302,68	693,76

МУ БИХВ, Администрация Заволжского сельского поселения ЯМР ЯО

Конечные результаты муниципальной программы

- Количество отремонтированных воинских захоронений и военно-мемориальных объектов поселения – 4 ед. за период 2023-2025 годы;
- Количество отремонтированных колодцев – 8 ед за период 2023-2025 годы;
- Количество отремонтированных контейнерных площадок – 6 за период 2023-2025 годы;
- Количество обустроенных и благоустроенных детско-спортивных площадок по проекту «Наши дворы» – 4 ед. за период 2023-2025 годы;
- Количество обустроенных детских площадок – 1 ед. в 2023 году, 2 ед. в 2024 году, 1 ед. в 2025 году;
- Количество обустроенных спортивных площадок – 3 ед. период 2023-2025 годы.

Электронный адрес размещения муниципальной программы в информационно-телекоммуникационной сети «Интернет»

<http://zsp-adm.ru/sp/dsp>

2. В Разделе V. «Цель, задачи и целевые показатели муниципальной программы» подраздел 3. «Целевые показатели муниципальной программы» изложить в следующей редакции:

3. Целевые показатели муниципальной программы

Наименование показателя	Ед. изм.	Значение показателя			
		Базовое на 01.01.2023	план на 01.01.2024	план на 01.01.2025	план на 01.01.2026
Муниципальная программа «Благоустройство и обеспечение качественными коммунальными и бытовыми услугами населения Заволжского сельского поселения ЯМР ЯО» на 2023-2025 годы					

Количество отремонтированных воинских захоронений и военно-мемориальных объектов поселения	единиц нарастающим итогом	-	2	4	4
Кол-во отремонтированных колодцев	единиц нарастающим итогом	5	2	5	8
Кол-во отремонтированных контейнерных площадок	единиц	3	2	2	2
Обустройство спортивных площадок	единиц	1	0	1	2
Обустройство детских площадок	единиц	4	1	2	1
Устройство и благоустройство детско-спортивных площадок по проекту «Наши дворы»	единиц нарастающим итогом	4	2	3	4
1. Подпрограмма «Комплексное развитие сельских территорий Заволжского сельского поселения ЯМР ЯО» на 2023-2025 годы.					
Устройство точки доступа WI-FI интернет	единиц нарастающим итогом	-	1	1	1
Устройство электрических сетей	единиц нарастающим итогом	-	1	1	1
2. Мероприятие «Наши Дворы» на территории Заволжского сельского поселения					
Количество благоустроенных дворовых территорий	единиц нарастающим итогом	2	1	3	4
3. Подпрограмма «Развитие водоснабжения на территории Заволжского сельского поселения ЯМР ЯО» на 2023-2025 годы					
Количество обследованных колодцев на качество воды	единиц	5	20	20	20
4. Мероприятия в области жилищного хозяйства					
Уровень оплаты взносов на капитальный ремонт общего имущества в многоквартирных домах за помещения, находящиеся в муниципальной собственности	%	95	95	95	95
5. Мероприятия по благоустройству в Заволжском сельском поселении					
Замена светильников уличного освещения на энергосберегающие	единиц	9	10	10	10
6. Мероприятие. Обеспечение деятельности учреждений, подведомственных учредителю в области жилищно-коммунального хозяйства					
Доля израсходованных средств к выделенным средствам	%	95	95	95	95
8. Мероприятия по содержанию и ремонту муниципального имущества Заволжского сельского поселения					
Доля отремонтированного муниципального имущества к запланированному	%	100	100	100	100
9. Подпрограмма «Борьба с борщевиком Сосновского на территории Заволжского сельского поселения ЯМР ЯО» на 2023-2025 годы					
Площадь обработанной территории от борщевика Сосновского	Га,	54	52,4	45	45

3. В Разделе V. «Цель, задачи и целевые показатели муниципальной программы» подраздел 4. «Ресурсное обеспечение муниципальной программы» изложить в следующей редакции:

4. Ресурсное обеспечение муниципальной программы

Источник финансирования	Всего	Оценка расходов (тыс. руб.) в том числе по годам реализации		
		2023 год	2024 год	2025 год
1	2	3	4	5
1. Подпрограмма «Комплексное развитие сельских территорий Заволжского сельского поселения ЯМР ЯО» на 2023-2025 годы.	2604,08	2 104,08	0,0	500,00
Федеральный бюджет	1 465,3	1 465,3	0,0	0,0
Областной бюджет	73,49	73,49	0,0	0,0
Местный Бюджет	1065,29	565,29	0,0	500,0
2. Мероприятия по благоустройству дворов по проекту «Наши Дворы» на территории Заволжского сельского поселения	20065,03	7 998,5	11566,53	500,0
- областной бюджет	16901,53	6 000,0	10901,53	0,0
- бюджет Заволжского сельского поселения	3 163,5	1 998,5	665,0	500,0
3. Подпрограмма «Развитие водоснабжения на территории Заволжского сельского поселения ЯМР ЯО» на 2023-2025 годы	900,0	450,0	450,0	0,0
- районный бюджет	900,0	450,0	450,0	0,0
4. Мероприятия в области жилищного хозяйства	3 000,0	1 000,0	1 000,0	1 000,0
- бюджет Заволжского сельского поселения	3 000,0	1 000,0	1 000,0	1 000,0
5. Мероприятия по благоустройству в Заволжском сельском поселении	50540,89	17 891,41	22815,48	9 834,00
Федеральный бюджет	0,0	0,0	0,0	0,0
Областной бюджет	954,5	954,5	0,0	0,0

Бюджет поселения	49586,39	16 936,91	22815,48	9 834,0
в том числе:				
- мероприятия по инициативному бюджетированию (исполнитель - Администрация ЗСП)	1047,79	1047,79	0,0	0,0
- областной бюджет	954,5	954,5	0,0	0,0
- бюджет Заволжского сельского поселения	93,29	93,29	0,0	0,0
6. Обеспечение деятельности учреждений, подведомственных учредителю в области жилищно-коммунального хозяйства	46 432,36	16 528,96	15 059,61	14 843,79
- областной бюджет	173,0	173,0	0,0	0,0
- бюджет Заволжского сельского поселения	46 259,36	16 355,96	15 059,61	14 843,79
8. Мероприятия по содержанию и ремонту муниципального имущества Заволжского сельского поселения	14492,32	5 625,35	8251,97	615,00
Областной бюджет	952,85	952,85	0,0	0,0
Бюджет поселения	13539,47	4 672,5	8251,97	615,0
в том числе:				
- мероприятия на обустройство и восстановление воинских захоронений и военно-мемориальных объектов. (исполнитель - Администрация ЗСП)	1 326,78	1 326,78	0,0	0,0
- областной бюджет	952,85	952,85	0,0	0,0
- бюджет Заволжского сельского поселения	373,93	373,93	0,0	0,0
9. Подпрограмма «Борьба с борщевиком Сосновского на территории Заволжского сельского поселения ЯМР ЯО» на 2020-2022 годы	3 079,57	1083,13	1 302,68	693,76
- областной бюджет	1 976,34	579,90	1 002,68	393,76
- бюджет Заволжского сельского поселения	1 103,23	503,23	300,00	300,00
Итого по муниципальной программе	141113,26	52 681,43	60446,27	27 985,55
Федеральный бюджет	1 465,30	1 465,30	0,0	0,0
Областной бюджет	21031,71	8 733,74	11904,21	393,76
Районный бюджет	900,00	450,00	450,0	0,0
Местный Бюджет	117716,24	42 032,39	48092,06	27 591,79

4. Приложение 2 к муниципальной программе изложить в следующей редакции:

**Приложение 2
к муниципальной программе**

**Подпрограмма
«Развитие водоснабжения на территории
Заволжского сельского поселения ЯМР ЯО» на 2023-2025 годы»**

Паспорт подпрограммы

Наименование подпрограммы	«Развитие водоснабжения на территории Заволжского сельского поселения ЯМР ЯО» на 2023-2025 годы			
Ответственный исполнитель подпрограммы	Муниципальное учреждение «По благоустройству, имущественным и хозяйственным вопросам» Заволжского сельского поселения			
Куратор подпрограммы	директор Муниципального учреждения «По благоустройству, имущественным и хозяйственным вопросам» Староверов К.В.			
Сроки реализации	2023-2025 годы			
Исполнители мероприятий подпрограммы	Муниципальное учреждение «По благоустройству, имущественным и хозяйственным вопросам» Заволжского сельского поселения			
Участники мероприятий подпрограммы	Муниципальное учреждение «По благоустройству, имущественным и хозяйственным вопросам» Заволжского сельского поселения			
Цель (цели) подпрограммы	Доведение водоснабжения населения до установленных санитарно-гигиенических требований			
Объемы и источники финансирования подпрограммы	Источники финансирования	Объем финансирования, тыс. руб.		
		Всего	В том числе по годам	
			2023	2024
Районный бюджет	900,0	450,0	450,0	0,0
ИТОГО	900,0	450,0	450,0	0,0
Конечные результаты реализации подпрограммы	- Количество обследованных колодцев на качество воды – 20 ед. ежегодно с 2023 по 2025 годы.			
Электронный адрес размещения в информационно-телекоммуникационной сети «Интернет»	http://zsp-adm.ru/sp/dsp			

1. Цель и целевые показатели подпрограммы

Цель: Доведение водоснабжения населения до установленных санитарно-гигиенических требований
Целевые показатели:

Наименование показателя	Ед. изм.	Значение показателя			
		Базовое на 01.01.2023	план на 01.01.2024	план на 01.01.2025	план на 01.01.2026
Количество обследованных колодцев на качество воды	единиц	5	20	20	20

2. Задачи и мероприятия подпрограммы

Реализация мероприятий в области водоснабжения на территории поселения:

- Анализ поступивших заявлений на ремонт существующих колодцев на территории поселения;
- Подготовка сметной документации на выполнение работ;
- Обследование колодцев на качество воды.

3. Перечень и описание программных мероприятий подпрограммы

№ п/п	Программные мероприятия	Сроки исполнения	Исполнитель	Источники финансирования	Объемы финансирования, тыс. руб.			
					всего	2023	2024	2025
Цель: доведение водоснабжения населения до установленных санитарно-гигиенических требований.								
Задача 1. Реализация мероприятий в области водоснабжения на территории поселения.								
1.	Анализ поступивших заявлений на строительство новых и реконструкцию существующих колодцев на территории поселения	2023-2025	МУ БИХ	Бюджет поселения	0,00	0,00	0,00	0,00
2.	Подготовка сметной документации на выполнение работ	2023-2025	МУ БИХ	Бюджет поселения	0,00	0,00	0,00	0,00
3.	Содержание и ремонт шахтных колодцев	2023-2025	МУ БИХ	Бюджет ЯМР	900,0	450,0	450,0	0,0
Итого по задаче 1.				Бюджет ЯМР	900,0	450,0	450,0	0,0
ВСЕГО ПО ПОДПРОГРАММЕ				Бюджет ЯМР	900,0	450,0	450,0	0,0

Приложение 3
к муниципальной программе

Подпрограмма

«Борьба с борщевиком Сосновского на территории Заволжского сельского поселения ЯМР ЯО» на 2023-2025 годы»

Паспорт подпрограммы

Наименование подпрограммы	«Борьба с борщевиком Сосновского на территории Заволжского сельского поселения ЯМР ЯО» на 2023-2025 годы»				
Ответственный исполнитель подпрограммы	Муниципальное учреждение «По благоустройству, имущественным и хозяйственным вопросам» Заволжского сельского поселения				
Куратор подпрограммы	директор Муниципального учреждения «По благоустройству, имущественным и хозяйственным вопросам» Староверов К.В.				
Сроки реализации	2023-2025 годы				
Исполнители мероприятий подпрограммы	Муниципальное учреждение «По благоустройству, имущественным и хозяйственным вопросам» Заволжского сельского поселения				
Участники мероприятий подпрограммы	Муниципальное учреждение «По благоустройству, имущественным и хозяйственным вопросам» Заволжского сельского поселения				
Цель (цели) подпрограммы	Локализация и ликвидация, сокращение очагов распространения борщевика Сосновского на территории населенных пунктов Заволжского сельского поселения ЯМР ЯО снижение (исключение) случаев травматизма среди населения.				
Объемы и источники финансирования подпрограммы	Источники финансирования	Объем финансирования, тыс. руб.			
		Всего	В том числе по годам		
			2023	2024	2025
	Областной бюджет	1 976,34	579,90	1 002,68	393,76
	Бюджет поселения	1 103,23	503,23	300,00	300,00
ИТОГО	3 079,57	1083,13	1 302,68	693,76	
Конечные результаты реализации подпрограммы	- Площадь обработанной территории от борщевика Сосновского – 142,4 га за период 2023-2025 годы.				
Электронный адрес размещения в информационно-телекоммуникационной сети «Интернет»	http://zsp-adm.ru/sp/dsp				

1. Цель и целевые показатели подпрограммы

Цель:

Локализация и ликвидация, сокращение очагов распространения борщевика Сосновского на территории населенных пунктов Заволжского сельского поселения ЯМР ЯО снижение (исключение) случаев травматизма среди населения.

Целевые показатели:

Наименование показателя	Ед. изм.	Значение показателя			
		Базовое на 01.01.2023	план на 01.01.2024	план на 01.01.2025	план на 01.01.2026
Площадь, обработанной территории от борщевика Сосновского	Га.	54,5	52,4	45	45

2. Задачи и мероприятия подпрограммы

Проведение комплекса мероприятий по уничтожению борщевика Сосновского на территории Заволжского сельского поселения.

3. Перечень и описание программных мероприятий подпрограммы

№ п/п	Программные мероприятия	Сроки исполнения	Исполнитель	Источники финансирования	Объемы финансирования, тыс. руб.			
					всего	2023	2024	2025
Цель: локализация и ликвидация, сокращение очагов распространения борщевика Сосновского на территории населенных пунктов Заволжского сельского поселения Ярославского района Ярославской области и снижение (исключение) случаев травматизма среди населения.								
Задача 1. Проведение комплекса мероприятий по уничтожению борщевика Сосновского на территории Заволжского сельского поселения								

1.	Проведение обследования территории Заволжского сельского поселения на предмет засоренности борщевиком Сосновского, составление карты-схемы засоренности.	2023-2025	МУ БИХВ	Бюджет поселения	0,00	0,00	0,00	0,00
2.	Направление письменных рекомендаций сельскохозяйственным организациям и частным лицам, имеющим зараженные борщевиком Сосновского земельные участки, расположенные на территории Заволжского сельского поселения, о необходимости обработки земель от борщевика.	2023-2025	МУ БИХВ	Бюджет поселения	0,00	0,00	0,00	0,00
3.	Проведение мероприятий по уничтожению борщевика Сосновского способом химической обработки территории	2023-2025	МУ БИХВ	Областной бюджет	1 976,34	579,90	1 002,68	393,76
		2023-2025	МУ БИХВ	Бюджет поселения	1 103,23	503,23	300,00	300,00
4.	Информирование населения в средствах массовой информации, распространение листовок и памяток об опасности, которую представляет борщевик Сосновского и необходимости соблюдения мер предосторожности при борьбе с ним	2023-2025	МУ БИХВ	Бюджет поселения	0,00	0,00	0,00	0,00
Итого по задаче 1.				Областной бюджет	1 976,34	579,90	1 002,68	393,76
				Бюджет поселения	1 103,23	503,23	300,00	300,00
ВСЕГО ПО ПОДПРОГРАММЕ				Областной бюджет	1 976,34	579,90	1 002,68	393,76
				Бюджет поселения	1 103,23	503,23	300,00	300,00
				Итого	3 079,57	1083,13	1 302,68	693,76

ЗАКЛЮЧЕНИЕ
проведения публичных слушаний

Дата проведения: 07.06.2024г. в 15 часов 00 минут в помещении Дома культуры п. Заволжье по адресу: Ярославская обл., Ярославский р-н, п. Заволжье, д. 26а.

Публичные слушания назначены постановлением Администрации Заволжского сельского поселения ЯМР ЯО от 16.05.2024г. № 334-О проведении публичных слушаний по проекту решения Муниципального Совета Заволжского сельского поселения «Об утверждении Правил благоустройства территории Заволжского сельского поселения Ярославского муниципального района Ярославской области».

Инициатор публичных слушаний: Глава Заволжского сельского поселения ЯМР ЯО.

На заседании публичных слушаний присутствуют:

- Ашастина Н.И. – Глава Заволжского сельского поселения ЯМР ЯО;
 Староверова И.И. – заместитель Главы Администрации Заволжского сельского поселения ЯМР ЯО;
 Смирнова Т.В. – руководитель сектора адресации и разрешительной документации Администрации Заволжского сельского поселения ЯМР ЯО;
 Маликов И.В. – заместитель директора МУ «По благоустройству, имущественным и хозяйственным вопросам»;
 Семенова Т.А. – ведущий специалист МУ «По благоустройству, имущественным и хозяйственным вопросам».
- Организационный комитет по подготовке и проведению публичных слушаний по проекту решения Муниципального Совета Заволжского сельского поселения «Об утверждении Правил благоустройства Заволжского сельского поселения Ярославского муниципального района Ярославской области», состав утвержден постановлением Администрации Заволжского сельского поселения ЯМР ЯО от 16.05.2024г. №334:

- Метлинова Е.Ю. – Председатель организационного комитета, заместитель Главы Администрации Заволжского сельского поселения;
- Пшеничная М.В. – Секретарь организационного комитета, руководитель юридического сектора Администрации Заволжского сельского поселения;
- Члены организационного комитета:
- Староверов К.В. – Директор МУ «По благоустройству, имущественным и хозяйственным вопросам», заместитель Председателя Муниципального Совета Заволжского сельского поселения;
- Терехина О.Ф. – Ведущий специалист МУ «По благоустройству, имущественным и хозяйственным вопросам», депутат Муниципального Совета Заволжского сельского поселения;
- Кекелева С.В. – Председатель постоянной комиссии Муниципального Совета Заволжского сельского поселения ЯМР ЯО четвертого созыва по бюджету, финансам и налоговой политике.

Круглов С.А. - Председатель постоянной комиссии Муниципального Совета Заволжского сельского поселения по регламенту, этике, нормотворчеству, обеспечению депутатской деятельности и социальной политике и вопросам местного самоуправления- отсутствует.

Слушали: Метлинову Е.Ю. – Председателя организационного комитета – проект решения Муниципального Совета Заволжского сельского поселения № 279 «Об утверждении Правил благоустройства Заволжского сельского поселения Ярославского муниципального района Ярославской области» был направлен на предварительную правовую экспертизу в Прокуратуру Ярославского района, а также опубликован в газете «Ярославский агрокурьер» № 38 от 23.05.2024г. и размещен на официальном сайте Администрации Заволжского сельского поселения в информационно – коммуникационной сети «Интернет».

Слушали: Пшеничную М.В. – секретаря организационного комитета - предложений и замечаний по проекту решения Муниципального Совета Заволжского сельского поселения № 279 «Об утверждении Правил благоустройства Заволжского сельского поселения Ярославского муниципального района Ярославской области» в установленный срок (до 04.06.2024г.) не поступило.

Решили:

- Рекомендовать Муниципальному Совету Заволжского сельского поселения ЯМР ЯО вынести проект решения № 279 «Об утверждении Правил благоустройства Заволжского сельского поселения Ярославского муниципального района Ярославской области» для утверждения.
- Опубликовать результаты публичных слушаний в газете «Ярославский агрокурьер» и разместить на официальном сайте Администрации Заволжского сельского поселения Ярославского муниципального района Ярославской области в информационно-телекоммуникационной сети «Интернет».

Голосовали:

- «за» - 10 чел.
 «против» - 0 чел.
 «воздержались» - 0 чел.

Председатель организационного комитета Метлинова Е.Ю.

Секретарь организационного комитета Пшеничная М.В.

ИЗВЕЩЕНИЕ

о предоставлении земельного участка

Администрация Заволжского сельского поселения сообщает о возможности предоставления в аренду земельного участка с кадастровым номером 76:17:105901:95, площадью 1500 кв.м., местоположение: Ярославская область, Ярославский район, д.Семеново, для целей –индивидуальное жилищное строительство (для строительства отдельного жилого дома коттеджного типа на одну семью). Далее по тексту – земельный участок.

Граждане, заинтересованные в предоставлении земельного участка, в срок до 19.07.2024г. вправе подавать заявления о намерении участвовать в аукционе на право заключения договора аренды земельного участка (далее - заявления).

Заявление подается в письменном виде лично гражданином или его законным представителем по адресу: Ярославская область Ярославский район, п.Заволжье, д. 37, помещ. 15-23, 28-30.

АДМИНИСТРАЦИЯ

КУЗНЕЧИХИНСКОГО СЕЛЬСКОГО ПОСЕЛЕНИЯ

ПО С Т А Н О В Л Е Н И Е

08.05.2024

№202/1

О РЕГИСТРАЦИИ УСТАВА ТЕРРИТОРИАЛЬНОГО ОБЩЕСТВЕННОГО САМОУПРАВЛЕНИЯ «ГЛЕБОВСКИЙ» КУЗНЕЧИХИНСКОГО СЕЛЬСКОГО ПОСЕЛЕНИЯ ЯРОСЛАВСКОГО МУНИЦИПАЛЬНОГО РАЙОНА ЯРОСЛАВСКОЙ ОБЛАСТИ

Рассмотрев обращение председателя Совета территориального общественного самоуправления «Глебовский» Соколовой М.В., в соответствии со ст. 27 Федерального закона от 06.10.2003 № 131-ФЗ «Об общих принципах организации местного самоуправления в Российской Федерации», решением Муниципального совета Кузнецихинского сельского поселения от 24.12.2019 № 21 «Об утверждении Порядка организации и осуществления территориального общественного самоуправления, регистрации устава территориального общественного самоуправления», решением Муниципального совета Кузнецихинского сельского поселения от 25.02.2021 № 4 «Об установлении границ территории осуществления территориального общественного самоуправления в муниципальном образовании Кузнецихинское сельское поселение Ярославского муниципального района Ярославской области», Уставом Кузнецихинского сельского поселения, Администрация Кузнецихинского сельского поселения Ярославского муниципального района, ПО С Т А Н О В Л Я Е Т:

- Зарегистрировать Устав территориального общественного самоуправления «Глебовский» Кузнецихинского сельского поселения Ярославского муниципального района Ярославской области (прилагается).
- Заместителю Главы администрации Кузнецихинского сельского поселения Чистяковой Г.Б.:
 - внести сведения о территориальном общественном самоуправлении «Глебовский» в журнал регистрации Уставов территориальных общественных самоуправлений Кузнецихинского сельского поселения Ярославского муниципального района;
 - направить зарегистрированный настоящим постановлением экземпляр Устава в адрес председателя Совета территориального общественного самоуправления «Глебовский».
 - Настоящее постановление вступает в силу с момента его официального опубликования в периодическом печатном издании- газете «Ярославский агрокурьер» и подлежит размещению на официальном сайте Кузнецихинского поселения <http://кузничиха-адм.рф>.
 - Контроль за исполнением постановления оставляю за собой.

Глава Кузнецихинского
сельского поселения

А.В.Белозеров

УТВЕРЖДЕН:

Протоколом собрания ТОС «Глебовское»
от 25.11.2023г.

Зарегистрирован Постановлением
Администрации Кузнецихинского
сельского поселения ЯМР ЯО
от 08.05.2024 г. № 202/1

У С Т А В

Территориального общественного самоуправления «Глебовский» Кузнецихинского сельского поселения Ярославского муниципального района Ярославской области 2024г.

- Общие положения
 - Территориальное общественное самоуправление «Глебовский» Кузнецихинского сельского поселения Ярославского муниципального района Ярославской области (далее – ТОС) учреждено в соответствии с Конституцией Российской Федерации, Гражданским кодексом Российской Федерации, Федеральным законом от 06.10.2003 г. № 131-ФЗ «Об общих принципах организации местного самоуправления в Российской Федерации», иными федеральными законами, нормативными правовыми актами Ярославской области, Уставом Ярославского муниципального района Ярославской области, Уставом Кузнецихинского сельского поселения ЯМР ЯО, Порядком организации и осуществления территориального общественного самоуправления, регистрации устава территориального общественного самоуправления, утвержденным Решением Муниципального Совета Кузнецихинского сельского поселения ЯМР ЯО от 24.12.2019 № 21.
 - ТОС «Глебовский» является самоорганизацией граждан по месту их жительства на территории деревни Глебовское, Кузнецихинского сельского поселения Ярославского района Ярославской области, установленной Решением Муниципального Совета Кузнецихинского сельского поселения ЯМР ЯО четвертого созыва от 25.02.2021 № 4 для самостоятельного и под свою ответственность осуществления собственных инициатив по вопросам местного значения.
 - Официальное наименование и место нахождения ТОС:

Полное наименование: Территориальное общественное самоуправление «Глебовский» Кузнецихинского сельского поселения Ярославского муниципального района Ярославской области.

Сокращённое наименование: ТОС «Глебовский».

Место нахождения ТОС: 150511, РФ, Ярославская область, Ярославский район, д. Глебовское, ул. Полевая, д. 3- адрес места нахождения Председателя ТОС.
 - Правовое положение ТОС определяется настоящим Уставом, Конституцией Российской Федерации, Гражданским кодексом Российской Федерации, Федеральным законом от 06.10.2003 г. № 131-ФЗ «Об общих принципах организации местного самоуправления в Российской Федерации», Федеральным законом от 15.05.1995 г. № 82-ФЗ «Об общественных объединениях» и иными нормативными правовыми актами Российской Федерации и Ярославской области, Уставом ТОС «Глебовский».
 - ТОС считается учрежденным на неопределённый срок с момента регистрации настоящего Устава Администрацией Кузнецихинского сельского поселения ЯМР ЯО.
 - ТОС в соответствии с настоящим Уставом не является юридическим лицом и не подлежит государственной регистрации в организационно-правовой форме некоммерческой организации.
 - Порядок внесения изменений и дополнений в Устав
 - Решение о внесении изменений и дополнений в настоящий Устав принимается собранием (конференцией) граждан большинством голосов (не менее 2/3 голосов присутствующих членов ТОС).
 - Изменения и дополнения, внесённые в Устав, подлежат регистрации Администрацией Кузнецихинского сельского поселения ЯМР ЯО и приобретают юридическую силу со дня их регистрации.
- Территория ТОС
 - В соответствии с Решением Муниципального Совета Кузнецихинского сельского поселения ЯМР ЯО четвертого созыва от 25.02.2021 № 4 территориальное общественное самоуправление осуществляется в границах следующей территории:

- д. Глебовское, ул. Центральная,
- д. Глебовское, ул. Лесная
- д. Глебовское, ул. Мира
- д. Глебовское, ул. Богатая
- д. Глебовское, ул. Васильковская
- д. Глебовское, ул. Полевая
- д. Глебовское, ул. Осенняя
- д. Глебовское, ул. Воинская часть
- д. Глебовское, ул. Олимпийская
- д. Глебовское, ул. Новая
- д. Глебовское, ул. 40 лет Победы
- д. Глебовское, ул. Кооперативная
- д. Глебовское, ул.Строителей
- д. Глебовское, ул. Промышленная
- д. Глебовское, ул. Родниковая
- д. Глебовское, ул. Солнечная
- д. Глебовское, ул. Алекино
- Изменение границ территории ТОС осуществляется в порядке, установленном действующим законодательством.

- Цели и задачи образования ТОС
 - Основной целью образования ТОС является самоорганизация граждан по месту их жительства для самостоятельного и под свою ответственность осуществления собственных инициатив в вопросах местного значения, а также для участия в реализации решений органов местного самоуправления.
 - ТОС создается для решения следующих задач:
 - Оказания содействия населению в осуществлении прав на территориальное общественное самоуправление.
 - Привлечения жителей и юридических лиц, находящихся на соответствующей территории, к решению различных социальных проблем территории ТОС.
 - Защиты прав и интересов жителей.
 - Участия жителей в рассмотрении вопросов и выработке решений органов местного самоуправления и внесении предложений на рассмотрение соответствующих органов местного самоуправления.
 - Участия жителей в контроле за использованием финансовых средств, выделяемых органами местного самоуправления на содержание и развитие территории.
 - Деятельность ТОС строится на принципах свободного волеизъявления граждан, законности, выборности и подконтрольности населению органов ТОС, самостоятельности в решении вопросов местного значения, гласности и учета общественного мнения, широкого участия граждан в выработке, принятии и реализации решений по вопросам, затрагивающим интересы населения.
 - ТОС для реализации своих целей и задач осуществляет следующие направления деятельности (предмет, виды деятельности):
 - обеспечивает исполнение решений, принятых на Общих собраниях (конференциях) граждан;
 - создает условия для комфортного проживания граждан на территории ТОС;
 - организует отдых, проведение культурных и спортивных мероприятий на территории ТОС;
 - в установленном законом порядке оказывает содействие правоохранительным органам в поддержании общественного порядка на территории ТОС;
 - осуществляет общественный контроль за санитарно-эпидемиологической обстановкой и пожарной безопасностью на территории ТОС;
 - организует работу с детьми и подростками;
 - содействует жителям в решении жилищных проблем, подготовке соответствующих ходатайств и проведении консультаций.
 - Деятельность ТОС строится на принципах свободного волеизъявления граждан, законности, выборности и подконтрольности населению органов ТОС, самостоятельности в решении вопросов местного значения, гласности и учета общественного мнения, широкого участия граждан в выработке, принятии и реализации решений по вопросам, затрагивающим интересы населения.

- Органы управления ТОС. Собрание ТОС
 - Высшим органом управления ТОС является общее собрание жителей (далее по тексту – «Общее собрание»).
 - Руководство деятельностью ТОС в период между Общим собранием осуществляет Совет ТОС.
 - Общее собрание проводится не реже одного раза в год. Проводимые, помимо годового, Общие собрания являются внеочередными. Годовое Общее собрание должно быть проведено до 31 января года, следующего за отчетным.
 - К исключительным полномочиям Общего собрания относятся следующие вопросы:
 - Избрание президиума Общего собрания в составе председателя, секретаря и 1 – 3 членов.
 - Образование и ликвидация ТОС.
 - Принятие устава ТОС и внесение в него изменений.
 - Установление численного состава, срока полномочий и избрание членов Совета ТОС.
 - Избрание председателя Совета ТОС.
 - Избрание членов Совета ТОС.
 - Освобождение от своих обязанностей председателя, членов Совета ТОС.
 - Утверждение отчетов председателя Совета ТОС.
 - Утверждение программ деятельности Совета ТОС.
 - Утверждение локальных правовых актов, регулирующих деятельность органов ТОС (регламента Совета ТОС и др.).
 - Принятие решения о вступлении ТОС в ассоциации территориального общественного самоуправления.
 - Решение других вопросов, затрагивающих интересы населения соответствующей территории, и относящиеся к компетенции Совета ТОС, его председателя.
 - Решение вопросов, отнесенных к исключительным полномочиям Общего собрания, не может быть передано на решение Совета ТОС, ее председателя.
 - В деятельности Общего собрания принимают участие граждане, достигшие 16-летнего возраста, проживающие на соответствующей территории.
 - В работе Общего собрания могут принимать участие с правом совещательного голоса представители юридических лиц, расположенных на территории ТОС.

- При подготовке к проведению Общего собрания Совет ТОС или инициативная группа:
 - определяет дату, место и время проведения Общего собрания;
 - определяет повестку дня Общего собрания;
 - подготавливает проекты решений Общего собрания, иные документы и материалы, необходимые для проведения Общего собрания;
 - не менее чем за десять дней до дня проведения Общего собрания письменно информирует администрацию Кузнецихинского сельского поселения ЯМР ЯО о дате, времени проведения Общего собрания, вопросах, выносимых на обсуждение, а в случае созыва Общего собрания инициативной группой – представляет данные о членах инициативной группы (фамилия, имя, отчество, адрес места жительства, дата рождения) и запрашивает сведения о численности жителей, обладающих правом на осуществление ТОС;
 - не менее чем за десять дней до дня проведения Общего собрания обеспечивает оповещение граждан о дате, времени, месте проведения Общего собрания, вопросах, выносимых на обсуждение, и документах, которые должны быть представлены для регистрации (оповещение осуществляется посредством размещения объявлений в средствах массовой информации, вывешивания объявлений, информирования в устной форме и посредством письменных извещений по квартирам, иными способами).

- Общее собрание считается правомочным, если в нем принимают участие не менее 1/3 жителей соответствующей территории, достигших 16-летнего возраста.
- Решения Общего собрания принимаются открытым голосованием, простым большинством голосов от числа присутствующих при наличии кворума и оформляются протоколом.

Протокол Общего собрания должен содержать следующие данные:

- дату и место проведения собрания;
- общее число граждан, имеющих право принимать решение на собрании;
- количество граждан, принявших участие в работе собрания;
- состав президиума;
- повестку дня;
- содержание выступлений;
- принятые решения;
- результаты голосования.

Протокол подписывают председатель и секретарь.

- Инициаторами проведения внеочередного Общего собрания могут выступать инициативные группы граждан, составляющие не менее 0,5% от общего числа жителей территории общественного самоуправления, органы и выборные должностные лица местного самоуправления, депутаты Муниципального Совета Кузнецихинского сельского поселения, Совет ТОС, контрольно-ревизионная комиссия.
- Решения Общего собрания для Совета ТОС носят обязательный характер.

- Решения Общего собрания, затрагивающие права граждан, объединений собственников жилья и других организаций, не могут носить обязательный характер.

5. Совет ТОС

5.1. Совет ТОС – выборный, постоянно действующий исполнительный орган ТОС.

5.2. Совет ТОС избирается на Общем собрании, подотчетен ему и не реже одного раза в год отчитывается перед ним. Срок полномочий Совета ТОС – два года.

5.3. В Совет ТОС могут быть избраны жители в количестве пяти человек, проживающие на территории деятельности ТОС. Избранными в состав Совета ТОС считаются граждане, получившие большинство голосов участников Общего собрания открытым голосованием.

5.4. К полномочиям Совета ТОС относятся следующие вопросы:

5.4.1. Представление интересов населения, проживающего на соответствующей территории, обеспечение исполнения решений, принятых Общим собранием, созыв Общего собрания.

5.4.2. Избрание заместителя председателя Совета ТОС из числа его членов.

5.4.3. Заслушивание и утверждение отчетов должностных лиц Совета ТОС.

5.4.4. Внесение предложений на рассмотрение должностных лиц органов местного самоуправления.

5.4.5. Участие в рассмотрении органами местного самоуправления вопросов, затрагивающих интересы жителей, в том числе в обсуждении местного бюджета и отчета о его исполнении.

5.4.6. Внесение в органы местного самоуправления проектов муниципальных правовых актов.

5.4.7. Осуществление хозяйственной деятельности по содержанию жилищного фонда, благоустройству территории, иной хозяйственной деятельности, направленной на удовлетворение социально-бытовых потребностей граждан, проживающих на соответствующей территории, как за счет средств указанных граждан, так и на основании договора между органами территориального общественного самоуправления и органами местного самоуправления с использованием средств местного бюджета;

5.4.8. Участие с правом совещательного голоса в заседаниях органов местного самоуправления по вопросам, затрагивающим интересы жителей соответствующей территории.

5.4.9. Получение информации о работе муниципальных жилищно-эксплуатационных организаций, учреждений здравоохранения, образования, торговли, общественного питания, бытового обслуживания, спортивных и других учреждений, расположенных на территории общественного самоуправления, и внесение предложения по улучшению их работы.

5.4.10. Выявление мнения населения и проведение опросов по вопросам его жизнедеятельности.

5.4.11. Реализация других полномочий ТОС, не противоречащих законодательству.

5.5. Заседания Совета ТОС проводятся не реже одного раза в месяц. Заседание правомочно, если на нем присутствует более 2/3 членов Совета ТОС. Решения принимаются простым большинством голосов от числа избранных членов Совета ТОС.

5.6. Член Совета ТОС может быть выведен из его состава по собственному желанию (письменному заявлению) решением Общего собрания. На очередном Общем собрании на место вышедшего члена Совета ТОС избирается новый, на срок деятельности Совета ТОС.

6. Председатель Совета ТОС

6.1. Работой Совета ТОС руководит председатель Совета ТОС (далее по тексту – «Председатель») – выборное должностное лицо ТОС, который по должности входит в Совет ТОС.

6.2. Председатель, а в случае его отсутствия – заместитель Председателя:

6.2.1. Осуществляет общее руководство деятельностью Совета ТОС.

6.2.2. Председательствует на Общем собрании и заседаниях Совета ТОС.

6.2.3. Организует и контролирует выполнение решений, принятых на Общем собрании.

6.2.4. Непосредственно распоряжается финансовыми средствами граждан, участвующих в ТОС, согласно решениям Общего собрания и Совета ТОС.

6.2.5. Представляет Совет ТОС во взаимоотношениях с гражданами и органами местного самоуправления.

6.2.6. Информировывает жителей, органы местного самоуправления и органы государственной власти о деятельности Совета ТОС.

6.2.7. Организует прием граждан.

6.2.8. Отвечает за обеспечение учета и сохранность документов, в том числе документов по личному составу Совета ТОС.

6.2.9. Выполняет иные решения и поручения Общего собрания и Совета ТОС.

6.2.10. Заместитель Председателя избирается на заседании Совета ТОС по предложению Председателя из числа членов Совета ТОС открытым голосованием, простым большинством голосов.

7. Контроль за финансово-хозяйственной деятельностью ТОС

7.1. Для осуществления контроля за финансово-хозяйственной деятельностью Совета ТОС Общее собрание вправе избирать контрольно-ревизионную комиссию.

7.2. Компетенция и порядок деятельности контрольно-ревизионной комиссии определяется настоящим Уставом и положением о контрольно-ревизионной комиссии, утверждаемым Общим собранием.

7.3. В состав контрольно-ревизионной комиссии не могут быть избраны члены Совета ТОС.

7.4. Председатель контрольно-ревизионной комиссии избирается комиссией из числа членов комиссии на первом заседании в порядке, определенном положением о контрольно-ревизионной комиссии.

7.5. Контрольно-ревизионная комиссия вправе требовать от должностных лиц ТОС предоставления всех необходимых документов о финансово-хозяйственной деятельности и личных объяснений.

7.6. Контрольно-ревизионная комиссия обязана потребовать созыва внеочередного Общего собрания, если возникла серьезная угроза интересам ТОС.

7.7. Решением Общего собрания на контрольно-ревизионную комиссию могут быть возложены функции по контролю за выполнением Устава ТОС.

7.8. По итогам проверки финансово-хозяйственной деятельности контрольно-ревизионная комиссия составляет отчет (заключение).

8. Учет в ТОС

8.1. Организацию документооборота в ТОС осуществляет Председатель. По месту нахождения Председатель хранит следующие документы:

- учредительные документы ТОС, а также изменения и дополнения к ним;
- протокол учредительного Общего собрания ТОС, содержащий решение о создании ТОС;
- документ, подтверждающий регистрацию ТОС;
- внутренние документы;
- протоколы Общих собраний, заседаний Совета ТОС;
- отчеты (заключения) контрольно-ревизионной комиссии, государственных и муниципальных органов контроля;
- иные документы.

8.2. Место нахождения Председателя: 150511, РФ, Ярославская область, Ярославский район, д. Глебовское, ул. Полевая, д. 3.

8.3. Перечисленные документы должны быть доступны для ознакомления жителям соответствующей территории, а также другим заинтересованным лицам в любой рабочий день.

8.4. Председатель несет личную ответственность за соблюдение порядка ведения, достоверность учета и отчетности.

8.5. Право подписи от лица ТОС имеют Председатель, а в случае его отсутствия – один из его заместителей, либо лицо, специально уполномоченное Председателем.

9. Ликвидация и реорганизация ТОС

9.1. ТОС может быть ликвидирован либо добровольно (путем самороспуска), либо по решению суда по основаниям, предусмотренным законодательством Российской Федерации.

9.2. Вопрос о добровольной ликвидации ТОС выносится на решение Общего собрания Советом ТОС. Общее собрание принимает решение о ликвидации ТОС.

9.3. Общее собрание обязано незамедлительно письменно сообщить органу, осуществляющему регистрацию уставов территориального общественного самоуправления, о принятии решения о ликвидации ТОС.

9.4. Ликвидация ТОС считается завершенной с момента внесения уполномоченным органом местного самоуправления, осуществляющим регистрацию Устава ТОС, соответствующей записи в реестр регистрации уставов территориального общественного самоуправления.

АДМИНИСТРАЦИЯ
ТУНОШЕНСКОГО СЕЛЬСКОГО ПОСЕЛЕНИЯ
ПОСТАНОВЛЕНИЕ

19.06.2024 №160

О СОЗДАНИИ СОГЛАСИТЕЛЬНОЙ КОМИССИИ ПО СОГЛАСОВАНИЮ МЕСТОПОЛОЖЕНИЯ ГРАНИЦ ЗЕМЕЛЬНЫХ УЧАСТКОВ ПРИ ВЫПОЛНЕНИИ КОМПЛЕКСНЫХ КАДАСТРОВЫХ РАБОТ В ПЕРИОД С 26.02.2024 Г. ПО 12.11.2024 Г. В ОТНОШЕНИИ ОБЪЕКТОВ НЕДВИЖИМОСТИ, РАСПОЛОЖЕННЫХ НА ТЕРРИТОРИИ КАДАСТРОВОГО КВАРТАЛА 76:17:112101 И 76:17:112103 ЯРОСЛАВСКОГО МУНИЦИПАЛЬНОГО РАЙОНА (РФ, ЯРОСЛАВСКАЯ ОБЛАСТЬ, ЯРОСЛАВСКИЙ РАЙОН, ТУНОШЕНСКОЕ СЕЛЬСКОЕ ПОСЕЛЕНИЕ, С. ТУНОШНА)

Руководствуясь Земельным кодексом Российской Федерации, Федеральным законом № 221-ФЗ от 24.07.2007 г. «О кадастровой деятельности», «Регламентом работы согласительной комиссии по согласованию местоположения границ земельных участков при выполнении комплексных кадастровых работ на территории Туношенского сельского поселения Ярославского муниципального района Ярославской области», утвержденным Постановлением Администрации Туношенского сельского поселения Ярославского муниципального района Ярославской области № 69 от 13.03.2024 г., Уставом Туношенского сельского поселения, Администрация Туношенского сельского поселения постановляет:

- Создать Согласительную комиссию по согласованию местоположения границ земельных участков при выполнении комплексных кадастровых работ в период с 26.02.2024 г. по 12.11.2024 г. в отношении объектов недвижимости, расположенных на территории кадастрового квартала 76:17:112101 и 76:17:112103 Ярославского муниципального района (РФ, Ярославская область, Ярославский район, Туношенское сельское поселение, с. Туношна).
- Утвердить состав Согласительной комиссии согласно Приложения № 1 к настоящему постановлению.
- Опубликовать настоящее постановление в газете «Ярославский агрокурьер» и на официальном сайте Администрации Туношенского сельского поселения в сети интернет.
- Контроль за исполнением постановления оставляю за собой.
- Постановление вступает в силу с момента подписания.

Глава Туношенского
сельского поселения

Н.В.Печаткина

Приложение № 1
к Постановлению Администрации
Туношенского сельского поселения
Ярославского муниципального района
Ярославской области
№160 от 19.09.2024 г.

Состав

Согласительной комиссии по согласованию местоположения границ земельных участков при выполнении комплексных кадастровых работ в период с 12.02.2024 г. по 12.11.2024г. в отношении объектов недвижимости, расположенных на территории кадастрового квартала 76:17:112101 и 76:17:112103 Ярославского муниципального района (РФ, Ярославская область, Ярославский район, Туношенское сельское поселение, с. Туношна)

Председатель согласительной комиссии:	
Глава Туношенского сельского поселения Ярославского муниципального района Ярославской области	Печаткина Наталья Викторовна
Секретарь согласительной комиссии:	
Ведущий специалист Администрации Туношенского сельского поселения	Бедзюк Александр Дмитриевич
Члены согласительной комиссии:	
Заместитель Главы Туношенского сельского поселения	Халваши Нани Валерьяновна
Управление Федеральной службы государственной регистрации, кадастра и картографии по Ярославской области (Управление Росреестра по Ярославской области)	Богдаевич Наталья Валентиновна
Межрегиональное территориальное управление Федерального агентства по управлению государственным имуществом во Владимирской, Ивановской, Костромской и Ярославской областях	Федорина Анна Александровна
Министерство имущественных отношений Ярославской области, исполняющий обязанности министра имущественных отношений Ярославской области	Здоров Николай Олегович
Заместитель начальника управления – начальник отдела земельных отношений УГИЗО Администрации Ярославского муниципального района Ярославской области	Потапова Ирина Владимировна
Заместитель начальника управления – начальник отдела градостроительства УГИЗО Администрации Ярославского муниципального района Ярославской области	Волконская-Маслова Евгения Вячеславовна
Представитель А СРО «Объединение профессионалов кадастровой деятельности»	Котельникова Юлия Владимировна

Сведения о составе

Согласительной комиссии по согласованию местоположения границ земельных участков при выполнении комплексных кадастровых работ в период с 12.02.2024 г. по 12.11.2024г. в отношении объектов недвижимости, расположенных на территории кадастрового квартала 76:17:112101 и 76:17:112103 Ярославского муниципального района (РФ, Ярославская область, Ярославский район, Туношенское сельское поселение, с. Туношна)

Представитель органа	ФИО	Контактный телефон, E-mail
Глава Туношенского сельского поселения Ярославского муниципального района Ярославской области	Печаткина Наталья Викторовна	т.р. 8 (4852) 43-93-34 adm.tunoshna.ymr@bk.ru
Ведущий специалист Администрации Туношенского сельского поселения	Бедзюк Александр Дмитриевич	т.р. 8 (4852) 43-93-34 adm.tunoshna.ymr@bk.ru
Заместитель Главы Туношенского сельского поселения	Халваши Нани Валерьяновна	т.р. 8 (4852) 43-94-66 adm.tunoshna.ymr@bk.ru
Управление Федеральной службы государственной регистрации, кадастра и картографии по Ярославской области (Управление Росреестра по Ярославской области)	Богдаевич Наталья Валентиновна	т.р. 8 (4852) 32-14-24 bogdevich_nv@r76.rosreestr.ru
Межрегиональное территориальное управление Федерального агентства по управлению государственным имуществом во Владимирской, Ивановской, Костромской и Ярославской областях	Федорина Анна Александровна	тел. 8(4932)41-82-30 a.fedorina@rosim.gov.ru
Министерство имущественных отношений Ярославской области, исполняющий обязанности министра имущественных отношений Ярославской области	Здоров Николай Олегович	т.р. 8 (4852) 40-18-17 mio@yarregion.ru
Заместитель начальника управления – начальник отдела земельных отношений УГИЗО Администрации Ярославского муниципального района Ярославской области	Потапова Ирина Владимировна	т.р. 8 (4852) 45-10-29 ugizo_ymr@mail.ru
Заместитель начальника управления – начальник отдела градостроительства УГИЗО Администрации Ярославского муниципального района Ярославской области	Волконская-Маслова Евгения Вячеславовна	т.р. 8 (4852) 42-95-11 ugizo_ymr@mail.ru
Представитель А СРО «Объединение профессионалов кадастровой деятельности»	Котельникова Юлия Владимировна	т.р. 89112706237 info@profcadastre.ru

ПАМЯТКА ПО БЕЗОПАСНОМУ ИСПОЛЬЗОВАНИЮ ГАЗА НА КОММУНАЛЬНО-БЫТОВЫЕ НУЖДЫ



МИНСТРОЙ
РОССИИ

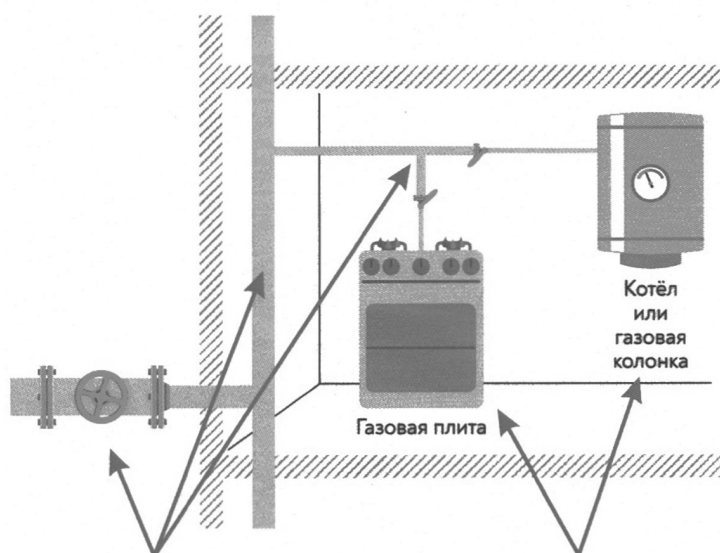
ДЛЯ ЖИТЕЛЕЙ МНОГOKВАРТИРНЫХ И ЖИЛЫХ ДОМОВ

☎ 04

☎ 104

☎ 112

ЕДИНЫЙ ДОГОВОР



ВДГО
ВНУТРИДОМОВОЕ
ГАЗОВОЕ ОБОРУДОВАНИЕ
Управляющие организации
ТСЖ, ЖК, ЖСК

ВКГО
ВНУТРИКВАРТИРНОЕ
ГАЗОВОЕ ОБОРУДОВАНИЕ
Собственники
помещений

регулярно проводят:

ТЕХНИЧЕСКОЕ ОБСЛУЖИВАНИЕ И РЕМОНТ

газопроводов, регулирующей и предохранительной арматуры, технических устройств на газопроводах и приборы учета газа

ТЕХНИЧЕСКОЕ ДИАГНОСТИРОВАНИЕ

поиск и определение неисправностей газового оборудования, определение возможности дальнейшего использования газового оборудования

ЗАМЕНА ГАЗОВОГО ОБОРУДОВАНИЯ

при необходимости по результатам технического диагностирования



**ПРИ ПОЯВЛЕНИИ В ПОМЕЩЕНИИ КВАРТИРЫ
ЗАПАХА ГАЗА НЕОБХОДИМО:**

- НЕМЕДЛЕННО ПРЕКРАТИТЬ ПОЛЬЗОВАНИЕ ГАЗОВЫМИ ПРИБОРАМИ;
- НЕ ЗАЖИГАТЬ ОГНЯ, НЕ КУРИТЬ, НЕ ВКЛЮЧАТЬ И НЕ ВЫКЛЮЧАТЬ ЭЛЕКТРООСВЕЩЕНИЕ И ЭЛЕКТРОПРИБОРЫ, НЕ ПОЛЬЗОВАТЬСЯ ЭЛЕКТРОЗВОНКОМ;



- ПЕРЕКРЫТЬ КРАНЫ К ПРИБОРАМ И НА ПРИБОРАХ;
- ОТКРЫТЬ ОКНА ИЛИ ФОРТОЧКИ ДЛЯ ПРОВЕТРИВАНИЯ ПОМЕЩЕНИЯ;
- ВЫЗВАТЬ АВАРИЙНУЮ СЛУЖБУ ГАЗОРАСПРЕДЕЛИТЕЛЬНОЙ ОРГАНИЗАЦИИ ПО ТЕЛЕФОНУ 04, 104 ИЛИ 112, ПОКИНУВ ЗАГАЗОВАННОЕ ПОМЕЩЕНИЕ;
- ПЕРЕД ВХОДОМ В ПОДВАЛЫ И ПОГРЕБА, ДО ВКЛЮЧЕНИЯ СВЕТА ИЛИ ЗАЖИГАНИЯ ОГНЯ, УБЕДИТЬСЯ В ОТСУТСТВИИ ТАМ ЗАПАХА ГАЗА.



**ПРИ ОБНАРУЖЕНИИ ЗАПАХА ГАЗА
В ПОДЪЕЗДЕ, ВО ДВОРЕ, НА УЛИЦЕ
НЕОБХОДИМО:**

- ОПОВЕСТИТЬ ОКРУЖАЮЩИХ О МЕРАХ ПРЕДОСТОРОЖНОСТИ;
- СООБЩИТЬ В АДС ГРО ПО ТЕЛЕФОНУ 04, 104 ИЛИ 112;
- ПРИНЯТЬ МЕРЫ ПО УДАЛЕНИЮ ЛЮДЕЙ ИЗ ЗАГАЗОВАННОЙ СРЕДЫ, ПРЕДОТВРАЩЕНИЮ ВКЛЮЧЕНИЯ И ВЫКЛЮЧЕНИЯ ЭЛЕКТРООСВЕЩЕНИЯ, ПОЯВЛЕНИЮ ОТКРЫТОГО ОГНЯ И ИСКРЫ;
- ДО ПРИБЫТИЯ АДС ГРО ОРГАНИЗОВАТЬ ПРОВЕТРИВАНИЕ ПОМЕЩЕНИЯ.

АДС ГРО – АВАРИЙНО-ДИСПЕТЧЕРСКАЯ СЛУЖБА ГАЗОРАСПРЕДЕЛИТЕЛЬНОЙ ОРГАНИЗАЦИИ

✗ НЕЛЬЗЯ:

- ✗ Проводить переустройство ВДГО и ВКГО, дымовых и вентиляционных каналов.
- ✗ Закрывать (замуровывать, заклеивать) отверстия дымовых и вентиляционных каналов, люки карманов чистки дымоходов.
- ✗ Устанавливать задвижку (шибер) на дымовом канале, дымоходе, дымоотводе.
- ✗ Присоединять дымоотводы от бытового газоиспользующего оборудования к вентиляционным каналам.
- ✗ Отключать автоматику безопасности бытового газоиспользующего оборудования.
- ✗ Оставлять без присмотра работающее бытовое газоиспользующее оборудование, кроме оборудования, рассчитанного на непрерывную работу и оснащенного соответствующей автоматикой безопасности (в многоквартирном доме не более чем на 48 ч).
- ✗ Допускать к использованию бытового газоиспользующего оборудования детей дошкольного возраста, лиц, не контролируемых свои действия, лиц с ограниченными возможностями, не позволяющими безопасно использовать бытовое газоиспользующее оборудование, а также лиц, не прошедших инструктаж по безопасному использованию газа при удовлетворении коммунально-бытовых нужд.
- ✗ Оставлять в открытом положении краны на бытовом газоиспользующем оборудовании без обеспечения воспламенения газозоудной смеси на газогорелочных устройствах более 5 секунд.
- ✗ Использовать внутримоное и внутриквартирное газовое оборудование не по назначению, в том числе:
 - отапливать помещение бытовым газоиспользующим оборудованием, предназначенным для приготовления пищи;
 - использовать газопроводы в качестве опор или заземлителей;
 - сушить одежду и другие предметы над бытовым газоиспользующим оборудованием или вблизи него.
- ✗ Использовать для сна и отдыха помещения, в которых установлено бытовое газоиспользующее оборудование.
- ✗ Хранить баллоны СУГ в жилых домах, помещениях в многоквартирных домах, а также на путях эвакуации, лестничных клетках, цокольных этажах, в подвальных и чердачных помещениях, на балконах и лоджиях.

ИЗВЕЩЕНИЕ О ВОЗМОЖНОМ УСТАНОВЛЕНИИ ПУБЛИЧНОГО СЕРВИТУТА

Управление градостроительства, имущественных и земельных отношений Администрации ЯМР на основании ходатайства АО «Газпром газораспределение Ярославль» от 06.06.2024 № 7109, руководствуясь ст. 39.42 Земельного кодекса РФ, информирует о возможном установлении публичного сервитута в целях строительства линейного объекта системы газоснабжения и его неотъемлемых частей для организации газоснабжения населения подключения (технологического присоединения) к сетям инженерно-технического обеспечения, а именно: «Газопровод до границ земельного участка, расположенного по адресу: Ярославская область, Ярославский район, дер. Заборное, ул. Сононая, д. 57, к.н.з.у. 76:17:115201:2320 (заявитель Тараканов А.В.) в отношении земельного участка с кадастровым номером: 76:17:115201:2406, расположенного по адресу: 150527, Ярославская область, Ярославский район, дер. Заборное.

Заинтересованные лица в течение 15 дней со дня публикации извещения могут ознакомиться с поступившим ходатайством об установлении публичного сервитута и прилагаемым к нему описанием местоположения границ публичного сервитута в УГИЗО Администрации ЯМР по адресу: г. Ярославль, Московский пр-т, д. 11/12, каб. 3 в приемное время: понедельник, среда с 13.00 до 17.00 часов, четверг с 09.00 до 12.00 часов, а также на сайтах Администрации ЯМР <http://yamo.adm.yar.ru/>, Администрации Туношенского СП <http://www.туношна-адм.рф/>

Правообладатели земельных участков, в отношении которых испрашивается публичный сервитут, если их права не зарегистрированы в Едином государственном реестре недвижимости, в течение 15 дней со дня публикации извещения могут подать в УГИЗО Администрации ЯМР по вышеуказанному адресу и приемному времени в каб. 8а заявления об учете прав на земельные участки с приложением копий документов, подтверждающих права (обременения прав), с указанием способа связи с правообладателями земельных участков, в том числе их почтового адреса и (или) адреса электронной почты.

Приложение: Описание местоположения границ публичного сервитута.

Схема расположения границ публичного сервитута



— Проектная граница публичного сервитута

— Кадастровый номер земельного участка, в отношении которого устанавливается публичный сервитут

Раздел 2					
Сведения о местоположении границ объекта					
1. Система координат МСК-76, зона I					
2. Сведения о характеристических точках границ объекта					
Обозначение характеристических точек границ	Координаты, м		Метод определения координат характеристической точки	Средняя квадратическая погрешность положения характеристической точки (М), м	Описание обозначения точки на местности (при наличии)
	X	Y			
1	364932.65	1344189.75	Аналитический метод	0.10	-
2	364929.12	1344193.96	Аналитический метод	0.10	-
3	364926.42	1344190.97	Аналитический метод	0.10	-
4	364927.35	1344189.85	Аналитический метод	0.10	-
5	364914.35	1344175.41	Аналитический метод	0.10	-
6	364917.71	1344173.15	Аналитический метод	0.10	-
1	364932.65	1344189.75	Аналитический метод	0.10	-
3. Сведения о характеристических точках части (частей) границы объекта					
Обозначение характеристических точек части границы	Координаты, м		Метод определения координат характеристической точки	Средняя квадратическая погрешность положения характеристической точки (М), м	Описание обозначения точки на местности (при наличии)
	X	Y			
1	-	-	-	-	-

ИЗВЕЩЕНИЕ О ВОЗМОЖНОМ УСТАНОВЛЕНИИ ПУБЛИЧНОГО СЕРВИТУТА

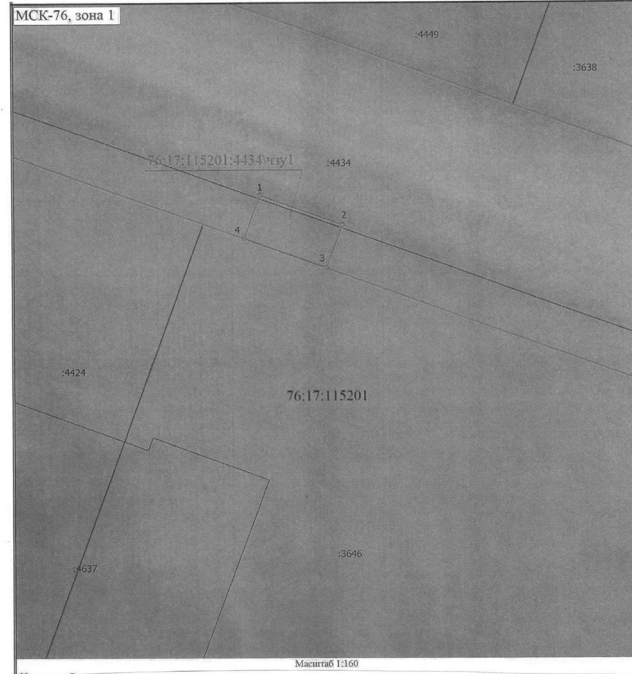
Управление градостроительства, имущественных и земельных отношений Администрации ЯМР на основании ходатайства АО «Газпром газораспределение Ярославль» от 06.06.2024 № 7110, руководствуясь ст. 39.42 Земельного кодекса РФ, информирует о возможном установлении публичного сервитута в целях строительства линейного объекта системы газоснабжения и его неотъемлемых частей для организации газоснабжения населения подключения (технологического присоединения) к сетям инженерно-технического обеспечения, а именно: «Газопровод до границ земельного участка, расположенного по адресу: Ярославская область, Ярославский район, с. Туношна, к.н.з.у. 76:17:115201:3646 (заявитель Шанин Л.Г.) в отношении земельного участка с кадастровым номером: 76:17:115201:4434, расположенного по адресу: 150501, Ярославская область, Ярославский район, с. Туношна, Туношенский сельский округ.

Заинтересованные лица в течение 15 дней со дня публикации извещения могут ознакомиться с поступившим ходатайством об установлении публичного сервитута и прилагаемым к нему описанием местоположения границ публичного сервитута в УГИЗО Администрации ЯМР по адресу: г. Ярославль, Московский пр-т, д. 11/12, каб. 3 в приемное время: понедельник, среда с 13.00 до 17.00 часов, четверг с 09.00 до 12.00 часов, а также на сайтах Администрации ЯМР <http://yamo.adm.yar.ru/>, Администрации Туношенского СП <http://www.туношна-адм.рф/>

Правообладатели земельных участков, в отношении которых испрашивается публичный сервитут, если их права не зарегистрированы в Едином государственном реестре недвижимости, в течение 15 дней со дня публикации извещения могут подать в УГИЗО Администрации ЯМР по вышеуказанному адресу и приемному времени в каб. 8а заявления об учете прав на земельные участки с приложением копий документов, подтверждающих права (обременения прав), с указанием способа связи с правообладателями земельных участков, в том числе их почтового адреса и (или) адреса электронной почты.

Приложение: Описание местоположения границ публичного сервитута.

Схема расположения границ публичного сервитута



Условные обозначения:

— Проектная граница публичного сервитута

76:17:115201:4434 - Кадастровый номер земельного участка, в отношении которого устанавливается публичный сервитут

Раздел 2					
Сведения о местоположении границ объекта					
1. Система координат МСК-76, зона I					
2. Сведения о характеристических точках границ объекта					
Обозначение характеристических точек границ	Координаты, м		Метод определения координат характеристической точки	Средняя квадратическая погрешность положения характеристической точки (М), м	Описание обозначения точки на местности (при наличии)
	X	Y			
1	365673.19	1346169.77	Аналитический метод	0.10	-
2	365671.81	1346173.53	Аналитический метод	0.10	-
3	365669.83	1346172.80	Аналитический метод	0.10	-
4	365671.20	1346169.04	Аналитический метод	0.10	-
1	365673.19	1346169.77	Аналитический метод	0.10	-
3. Сведения о характеристических точках части (частей) границы объекта					
Обозначение характеристических точек части границы	Координаты, м		Метод определения координат характеристической точки	Средняя квадратическая погрешность положения характеристической точки (М), м	Описание обозначения точки на местности (при наличии)
	X	Y			
1	-	-	-	-	-

ИЗВЕЩЕНИЕ О ВОЗМОЖНОМ УСТАНОВЛЕНИИ ПУБЛИЧНОГО СЕРВИТУТА

Управление градостроительства, имущественных и земельных отношений Администрации ЯМР на основании ходатайства АО «Газпром газораспределение Ярославль» от 06.06.2024 № 7108, руководствуясь ст. 39.42 Земельного кодекса РФ, информирует о возможном установлении публичного сервитута в целях строительства линейного объекта системы газоснабжения и его неотъемлемых частей для организации газоснабжения населения подключения (технологического присоединения) к сетям инженерно-технического обеспечения, а именно: «Газопровод до границ земельного участка, расположенного по адресу: Ярославская область, Ярославский район, дер. Пестрецово, д. 152, к.н.з.у. 76:17:091401:90 (заявитель Лобзина Н.В.) в отношении земельных участков с кадастровыми номерами: 76:17:091402:153, 76:17:091402:5, 76:17:091402:81 и земель, расположенных в кадастровом квартале 76:17:091402 (дер. Пестрецово).

Заинтересованные лица в течение 15 дней со дня публикации извещения могут ознакомиться с поступившим ходатайством об установлении публичного сервитута и прилагаемым к нему описанием местоположения границ публичного сервитута в УГИЗО Администрации ЯМР по адресу: г. Ярославль, Московский пр-т, д. 11/12, каб. 3 в приемное время: понедельник, среда с 13.00 до 17.00 часов, четверг с 09.00 до 12.00 часов, а также на сайтах Администрации ЯМР <http://yamo.adm.yar.ru/>, Администрации Заволжского СП <http://zspadm.ru/>

Правообладатели земельных участков, в отношении которых испрашивается публичный сервитут, если их права не зарегистрированы в Едином государственном реестре недвижимости, в течение 15 дней со дня публикации извещения могут подать в УГИЗО Администрации ЯМР по вышеуказанному адресу и приемному времени в каб. 8а заявления об учете прав на земельные участки с приложением копий документов, подтверждающих права (обременения прав), с указанием способа связи с правообладателями земельных участков, в том числе их почтового адреса и (или) адреса электронной почты.

Приложение: Описание местоположения границ публичного сервитута.

Схема расположения границ публичного сервитута



— Проектная граница публичного сервитута

76:17:091402:153, 76:17:091402:5, 76:17:091402:81 - кадастровые номера земельных участков, в отношении которых устанавливается публичный сервитут

Раздел 2					
Сведения о местоположении границ объекта					
1. Система координат МСК-76, зона I					
2. Сведения о характеристических точках границ объекта					
Обозначение характеристических точек границ	Координаты, м		Метод определения координат характеристической точки	Средняя квадратическая погрешность положения характеристической точки (М), м	Описание обозначения точки на местности (при наличии)
	X	Y			
1	379072.42	1340273.39	Аналитический метод	0.10	-
2	379072.52	1340273.43	Аналитический метод	0.10	-
3	379072.29	1340275.18	Аналитический метод	0.10	-
4	379068.54	1340286.58	Аналитический метод	0.10	-
5	379068.02	1340286.42	Аналитический метод	0.10	-
1	379072.42	1340273.39	Аналитический метод	0.10	-
6 (2)	379068.02	1340286.42	Аналитический метод	0.10	-
7 (2)	379068.54	1340286.59	Аналитический метод	0.10	-
8 (2)	379064.64	1340298.51	Аналитический метод	0.10	-
9 (2)	379064.00	1340298.31	Аналитический метод	0.10	-
6 (2)	379068.02	1340286.42	Аналитический метод	0.10	-
10 (3)	379064.00	1340298.31	Аналитический метод	0.10	-
11 (3)	379064.63	1340298.51	Аналитический метод	0.10	-
12 (3)	379061.93	1340306.90	Аналитический метод	0.10	-
13 (3)	379061.82	1340306.87	Аналитический метод	0.10	-
10 (3)	379064.00	1340298.31	Аналитический метод	0.10	-
14 (4)	379250.49	134016.27	Аналитический метод	0.10	-
15 (4)	379092.64	1340175.55	Аналитический метод	0.10	-
16 (4)	379075.48	1340214.52	Аналитический метод	0.10	-
17 (4)	379076.09	1340245.77	Аналитический метод	0.10	-
18 (4)	379072.52	1340273.42	Аналитический метод	0.10	-
19 (4)	379072.42	1340273.39	Аналитический метод	0.10	-
2. Сведения о характеристических точках границ объекта					
Обозначение характеристических точек границ	Координаты, м		Метод определения координат характеристической точки	Средняя квадратическая погрешность положения характеристической точки (М), м	Описание обозначения точки на местности (при наличии)
	X	Y			
1	379068.02	1340286.42	Аналитический метод	0.10	-
21 (4)	379064.00	1340298.31	Аналитический метод	0.10	-
22 (4)	379061.82	1340306.87	Аналитический метод	0.10	-
23 (4)	379061.92	1340306.91	Аналитический метод	0.10	-
24 (4)	379055.62	1340325.95	Аналитический метод	0.10	-
25 (4)	379031.68	1340375.21	Аналитический метод	0.10	-
26 (4)	379028.08	1340373.47	Аналитический метод	0.10	-
27 (4)	379051.90	1340324.44	Аналитический метод	0.10	-
28 (4)	379068.37	1340274.29	Аналитический метод	0.10	-
29 (4)	379072.09	1340245.57	Аналитический метод	0.10	-
30 (4)	379071.46	1340213.72	Аналитический метод	0.10	-
31 (4)	379090.34	1340170.83	Аналитический метод	0.10	-
32 (4)	379247.85	1340211.45	Аналитический метод	0.10	-
33 (4)	379248.49	1340209.44	Аналитический метод	0.10	-
34 (4)	379252.30	1340210.66	Аналитический метод	0.10	-
14 (4)	379250.49	1340216.27	Аналитический метод	0.10	-
3. Сведения о характеристических точках части (частей) границы объекта					
Обозначение характеристических точек части границы	Координаты, м		Метод определения координат характеристической точки	Средняя квадратическая погрешность положения характеристической точки (М), м	Описание обозначения точки на местности (при наличии)
	X	Y			
1	2	3	4	5	6

ИЗВЕЩЕНИЕ О ВОЗМОЖНОМ УСТАНОВЛЕНИИ ПУБЛИЧНОГО СЕРВИТУТА

Управление градостроительства, имущественных и земельных отношений Администрации ЯМР на основании ходатайства АО «Газпром газораспределение Ярославль» от 10.06.2024 № 7241, руководствуясь ст. 39.42 Земельного кодекса РФ, информирует о возможном установлении публичного сервитута в целях эксплуатации линейного объекта системы газоснабжения и его конструктивных элементов, а именно: «Газопровод высокого и среднего давления с установкой ШРП к жилому дому по адресу: Ярославская область, Ярославский район, р.п. Красные Ткачи до границ земельного участка (кад. н.з.у. 76:17:153601:1515)», инв. № Ц300746 в отношении земельных участков с кадастровыми номерами:

- 76:17:153601:1562, расположенного по адресу: Ярославская область, р-н Ярославский, р.п. Красные Ткачи,
- 76:17:153601:3642, расположенного по адресу: Ярославская область, муниципальный район Ярославский, сельское поселение Карабихское, поселок Красные Ткачи, улица Сосновый бор, земельный участок 19.

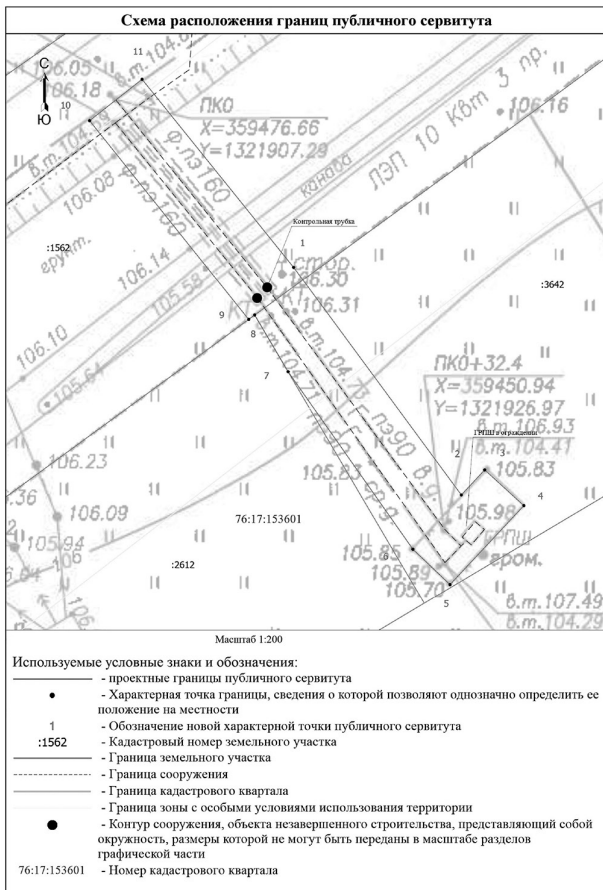
Заинтересованные лица в течение 15 дней со дня публикации извещения могут ознакомиться с поступившим ходатайством об установлении публичного сервитута и прилагаемым к нему описанием местоположения границ публичного сервитута в УГИЗО Администрации ЯМР по адресу: г. Ярославль, Московский пр-т, д. 11/12, каб. 3 в приемное время: понедельник, среда с 13.00 до 17.00 часов, четверг с 09.00 до 12.00 часов, а также на сайтах Администрации ЯМР http://yamo.adm.yar.ru/, Администрации Карабихского СП http://karaibixa-adm.pf/.

Правообладатели земельных участков, в отношении которых испрашивается публичный сервитут, если их права не зарегистрированы в Едином государственном реестре недвижимости, в течение 15 дней со дня публикации извещения могут подать в УГИЗО Администрации ЯМР по вышеуказанному адресу и приемному времени в каб. 8а заявления об учете прав на земельные участки с приложением копий документов, подтверждающих права (обременения прав), с указанием способа связи с правообладателями земельных участков, в том числе их почтового адреса и (или) адреса электронной почты.

Приложение: Описание местоположения границ публичного сервитута.

ГРАФИЧЕСКОЕ ОПИСАНИЕ местоположения границ населенных пунктов, территориальных зон, особо охраняемых природных территорий, зон с особыми условиями использования территории. Публичный сервитут. Раздел 1. Сведения об объекте. Таблица с 3 столбцами: № п/п, Характеристики объекта, Описание характеристик.

Раздел 2. Сведения о местоположении границ объекта. Таблица с 6 столбцами: Обозначение характерных точек границ, Координаты, X, Y, Метод определения координат, Средняя квадратическая погрешность, Описание обозначения точки на местности.



ИЗВЕЩЕНИЕ О ВОЗМОЖНОМ УСТАНОВЛЕНИИ ПУБЛИЧНОГО СЕРВИТУТА

Управление градостроительства, имущественных и земельных отношений Администрации ЯМР на основании ходатайства АО «Газпром газораспределение Ярославль» от 13.06.2024 № 7346, руководствуясь ст. 39.42 Земельного кодекса РФ, информирует о возможном установлении публичного сервитута в целях строительства линейного объекта системы газоснабжения и его неотъемлемых частей для организации газоснабжения населения подключения (технологического присоединения) к сетям инженерно-технического обеспечения, а именно: «Газопровод до границ земельного участка, расположенного по адресу: Ярославская область, Ярославский район, д. Алешково, 1-ый Лучистый проезд, д. 4, к.н.з.у. 76:17:107101:13600 (заявитель Пиров Д.А.)» в отношении земельных участков с кадастровыми номерами:

- 76:17:107101:19573, расположенного по адресу:150518, Ярославская область, Ярославский район, Пестрецовский сельский округ, п. Красный Бор,
- 76:17:107101:13596, расположенного по адресу: Ярославская область, Ярославский район, Заволжское сельское поселение, п. Красный Бор.

Заинтересованные лица в течение 15 дней со дня публикации извещения могут ознакомиться с поступившим ходатайством об установлении публичного сервитута и прилагаемым к нему описанием местоположения границ публичного сервитута в УГИЗО Администрации ЯМР по адресу: г. Ярославль, Московский пр-т, д. 11/12, каб. 3 в приемное время: понедельник, среда с 13.00 до 17.00 часов, четверг с 09.00 до 12.00 часов, а также на сайтах Администрации ЯМР http://yamo.adm.yar.ru/, Администрации Заволжского СП http://zspadm.ru/.

Правообладатели земельных участков, в отношении которых испрашивается публичный сервитут, если их права не зарегистрированы в Едином государственном реестре недвижимости, в течение 15 дней со дня публикации извещения могут подать в УГИЗО Администрации ЯМР по вышеуказанному адресу и приемному времени в каб. 8а заявления об учете прав на земельные участки с приложением копий документов, подтверждающих права (обременения прав), с указанием способа связи с правообладателями земельных участков, в том числе их почтового адреса и (или) адреса электронной почты.


Приложение: Описание местоположения границ публичного сервитута.

ГРАФИЧЕСКОЕ ОПИСАНИЕ местоположения границ населенных пунктов, территориальных зон, особо охраняемых природных территорий, зон с особыми условиями использования территории. Публичный сервитут. Раздел 1. Сведения об объекте. Таблица с 3 столбцами: № п/п, Характеристики объекта, Описание характеристик.

Раздел 2. Сведения о местоположении границ объекта. Таблица с 6 столбцами: Обозначение характерных точек границ, Координаты, X, Y, Метод определения координат, Средняя квадратическая погрешность, Описание обозначения точки на местности.

2. Сведения о характерных точках границ объекта. Таблица с 6 столбцами: Обозначение характерных точек границ, Координаты, X, Y, Метод определения координат, Средняя квадратическая погрешность, Описание обозначения точки на местности.

Раздел 3. Сведения о местоположении измененных (уточненных) границ объекта. Таблица с 8 столбцами: Обозначение характерных точек границ, Координаты, X, Y, X, Y, Метод определения координат, Средняя квадратическая погрешность, Описание обозначения точки на местности.



ИЗВЕЩЕНИЕ О ВОЗМОЖНОМ УСТАНОВЛЕНИИ ПУБЛИЧНОГО СЕРВИТУТА. Управление градостроительства, имущественных и земельных отношений Администрации ЯМР на основании ходатайства АО «Газпром газораспределение Ярославль» от 13.06.2024 № 7348, руководствуясь ст. 39.42 Земельного кодекса РФ, информирует о возможном установлении публичного сервитута в целях строительства линейного объекта системы газоснабжения и его неотъемлемых частей для организации газоснабжения населения подключения (технологического присоединения) к сетям инженерно-технического обеспечения, а именно: «Газопровод до границ земельного участка, расположенного по адресу: Ярославская область, Ярославский район, с. Туношна, пер. Костромской, д.5, к.н.з.у. 76:17:115201:1143 (заявитель Орлов Д.В.)» в отношении земельных участков с кадастровыми номерами:

- 76:17:115201:2355, расположенного по адресу: Ярославская область, Ярославский район, Туношненский сельский округ, с. Туношна,
- 76:17:115201:1151, расположенного по адресу: Ярославская область, Ярославский район, Туношненский сельский округ, с. Туношна,
- 76:17:115201:4331, расположенного по адресу: Ярославская область, Ярославский район, западнее п. Волга.

Заинтересованные лица в течение 15 дней со дня публикации извещения могут ознакомиться с поступившим ходатайством об установлении публичного сервитута и прилагаемым к нему описанием местоположения границ публичного сервитута в УГИЗО Администрации ЯМР по адресу: г. Ярославль, Московский пр-т, д. 11/12, каб. 3 в приемное время: понедельник, среда с 13.00 до 17.00 часов, четверг с 09.00 до 12.00 часов, а также на сайтах Администрации ЯМР http://yamo.adm.yar.ru/, Администрации Туношненского СП http://www.tunoshna-adm.pf/.

Правообладатели земельных участков, в отношении которых испрашивается публичный сервитут, если их права не зарегистрированы в Едином государственном реестре недвижимости, в течение 15 дней со дня публикации извещения могут подать в УГИЗО Администрации ЯМР по вышеуказанному адресу и приемному времени в каб. 8а заявления об учете прав на земельные участки с приложением копий документов, подтверждающих права (обременения прав), с указанием способа связи с правообладателями земельных участков, в том числе их почтового адреса и (или) адреса электронной почты.

Приложение: Описание местоположения границ публичного сервитута.

ГРАФИЧЕСКОЕ ОПИСАНИЕ местоположения границ населенных пунктов, территориальных зон, особо охраняемых природных территорий, зон с особыми условиями использования территории. Публичный сервитут. Раздел 1. Сведения об объекте. Таблица с 3 столбцами: № п/п, Характеристики объекта, Описание характеристик.


Раздел 2					
Сведения о местоположении границ объекта					
1. Система координат МСК-76, зона 1					
2. Сведения о характерных точках границ объекта					
Обозначение характерных точек границ	Координаты, м		Метод определения координат характерной точки	Средняя квадратическая погрешность положения характерной точки (М), м	Описание обозначения точки на местности (при наличии)
	X	Y			
1	2	3	4	5	6
1	367031.38	1343574.17	Аналитический метод	0.10	-
2	367030.26	1343578.61	Аналитический метод	0.10	-
3	367028.43	1343585.30	Аналитический метод	0.10	-
4	367015.78	1343629.02	Аналитический метод	0.10	-
5	367012.28	1343626.77	Аналитический метод	0.10	-
6	367026.39	1343577.42	Аналитический метод	0.10	-
7	367028.80	1343572.50	Аналитический метод	0.10	-
8	367031.38	1343574.17	Аналитический метод	0.10	-
9	367031.38	1343574.18	Аналитический метод	0.10	-
10	367136.94	1343642.64	Аналитический метод	0.10	-
11	367147.41	1343649.22	Аналитический метод	0.10	-
12	367146.08	1343653.27	Аналитический метод	0.10	-
13	367142.60	1343651.02	Аналитический метод	0.10	-
14	367142.94	1343649.98	Аналитический метод	0.10	-
15	367030.53	1343578.04	Аналитический метод	0.10	-
16	367030.42	1343577.98	Аналитический метод	0.10	-
17	367031.38	1343574.18	Аналитический метод	0.10	-
18	367028.81	1343572.49	Аналитический метод	0.10	-
19	367028.93	1343572.27	Аналитический метод	0.10	-
20	367147.70	1343648.28	Аналитический метод	0.10	-
21	367147.40	1343649.21	Аналитический метод	0.10	-
22	367136.95	1343642.64	Аналитический метод	0.10	-

2. Сведения о характерных точках границ объекта					
Обозначение характерных точек границ	Координаты, м		Метод определения координат характерной точки	Средняя квадратическая погрешность положения характерной точки (М), м	Описание обозначения точки на местности (при наличии)
	X	Y			
1	2	3	4	5	6
16	367028.81	1343572.49	Аналитический метод	0.10	-

3. Сведения о характерных точках части (частей) границы объекта					
Обозначение характерных точек части границы	Координаты, м		Метод определения координат характерной точки	Средняя квадратическая погрешность положения характерной точки (М), м	Описание обозначения точки на местности (при наличии)
	X	Y			
1	2	3	4	5	6
-	-	-	-	-	-

Раздел 3							
Сведения о местоположении измененных (уточненных) границ объекта							
1. Система координат -							
2. Сведения о характерных точках границ объекта							
Обозначение характерных точек границ	Существующие координаты, м		Измененные (уточненные) координаты, м		Метод определения координат характерной точки	Средняя квадратическая погрешность положения характерной точки (М), м	Описание обозначения точки на местности (при наличии)
	X	Y	X	Y			
1	2	3	4	5	6	7	8
-	-	-	-	-	-	-	-

3. Сведения о характерных точках части (частей) границы объекта							
Обозначение характерных точек части границы	Существующие координаты, м		Измененные (уточненные) координаты, м		Метод определения координат характерной точки	Средняя квадратическая погрешность положения характерной точки (М), м	Описание обозначения точки на местности (при наличии)
	X	Y	X	Y			
1	2	3	4	5	6	7	8
-	-	-	-	-	-	-	-



ИЗВЕЩЕНИЕ
О ВОЗМОЖНОМ УСТАНОВЛЕНИИ ПУБЛИЧНОГО СЕРВИТУТА

Управление градостроительства, имущественных и земельных отношений Администрации ЯМР на основании ходатайства АО «Газпром газораспределение Ярославль» от 13.06.2024 № 7347, руководствуясь ст. 39.42 Земельного кодекса РФ, информирует о возможном установлении публичного сервитута в целях строительства линейного объекта системы газоснабжения и его неотъемлемых частей для организации газоснабжения населения подключения (технологического присоединения) к сетям инженерно-технического обеспечения, а именно: «Газопровод до границ земельного участка, расположенного по адресу: Ярославская область, Ярославский район, п. Завольжье, ул. Дивная, д. 1, к.н.з.у. 76:17:092601:3755 (заявитель Иванов И.А.)» в отношении земельных участков с кадастровыми номерами:

- 76:17:000000:977, расположенного по адресу: Ярославская область, Ярославский район, Пестрецовский сельский округ, п. Завольжье,
- 76:17:092601:3799, расположенного по адресу: Ярославская область, Ярославский район, п. Завольжье, Пестрецовский сельский округ.

Заинтересованные лица в течение 15 дней со дня публикации извещения могут ознакомиться с поступившим ходатайством об установлении публичного сервитута и прилагаемым к нему описанием местоположения границ публичного сервитута в УГИЗО Администрации ЯМР по адресу: г. Ярославль, Московский пр-т, д. 11/12, каб. 3 в приемное время: понедельник, среда с 13.00 до 17.00 часов, четверг с 09.00 до 12.00 часов, а также на сайтах Администрации ЯМР <http://yamo.adm.yar.ru/>, Администрации Завольжского СП <http://zsradm.ru/>.

Правообладатели земельных участков, в отношении которых испрашивается публичный сервитут, если их права не зарегистрированы в Едином государственном реестре недвижимости, в течение 15 дней со дня публикации извещения могут подать в УГИЗО Администрации ЯМР по вышеуказанному адресу и приемному времени в каб. 8а заявления об учете прав на земельные участки с приложением копий документов, подтверждающих права (обременения прав), с указанием способа связи с правообладателями земельных участков, в том числе их почтового адреса и (или) адреса электронной почты.

Приложение: Описание местоположения границ публичного сервитута.


ГРАФИЧЕСКОЕ ОПИСАНИЕ местоположения границ населенных пунктов, территориальных зон, особо охраняемых природных территорий, зон с особыми условиями использования территории		
Публичный сервитут		
(символическое описание границ, местоположение границ которого описано далее - объект)		
Раздел 1		
Сведения об объекте		
№ п/п	Характеристики объекта	Описание характеристик
1	2	3
1.	Местоположение объекта	Ярославская область, район Ярославский, поселок Завольжье
2.	Площадь объекта +/- величина погрешности определения площади (Р +/- Дельта Р)	26 +/- 2 м ²
3.	Иные характеристики объекта	Публичный сервитут в отношении земельных участков, с кадастровыми номерами 76:17:000000:977, 76:17:092601:3799 для строительства линейного объекта системы газоснабжения и их неотъемлемых частей для организации газоснабжения населения подключения (технологического присоединения) к сетям инженерно-технического обеспечения, а именно: «Газопровод до границ земельного участка, расположенного по адресу: Ярославская область, Ярославский район, п. Завольжье, ул. Дивная, д.1, к.н.з.у. 76:17:092601:3755, сроком на 10 лет. Правообладатель публичного сервитута АО «Газпром газораспределение Ярославль», адрес электронной почты для связи: info@yagobgaz.ru . Источник официального опубликования постановления является сайт Администрации ЯМР

Раздел 2					
Сведения о местоположении границ объекта					
1. Система координат МСК-76, зона 1					
2. Сведения о характерных точках границ объекта					
Обозначение характерных точек границ	Координаты, м		Метод определения координат характерной точки	Средняя квадратическая погрешность положения характерной точки (М), м	Описание обозначения точки на местности (при наличии)
	X	Y			
1	2	3	4	5	6
1	381363.87	1336752.93	Метод спутниковых геодезических измерений (определений)	0.10	-
2	381364.59	1336755.79	Метод спутниковых геодезических измерений (определений)	0.10	-
3	381360.85	1336757.43	Метод спутниковых геодезических измерений (определений)	0.10	-
4	381360.16	1336754.58	Метод спутниковых геодезических измерений (определений)	0.10	-
5	381363.87	1336752.93	Метод спутниковых геодезических измерений (определений)	0.10	-
6	381365.52	1336759.70	Метод спутниковых геодезических измерений (определений)	0.10	-
7	381361.62	1336760.62	Метод спутниковых геодезических измерений (определений)	0.10	-
8	381360.86	1336757.43	Метод спутниковых геодезических измерений (определений)	0.10	-
9	381364.59	1336755.80	Метод спутниковых геодезических измерений (определений)	0.10	-
10	381365.52	1336759.70	Метод спутниковых геодезических измерений (определений)	0.10	-

3. Сведения о характерных точках части (частей) границы объекта					
Обозначение характерных точек части границы	Координаты, м		Метод определения координат характерной точки	Средняя квадратическая погрешность положения характерной точки (М), м	Описание обозначения точки на местности (при наличии)
	X	Y			
1	2	3	4	5	6
-	-	-	-	-	-

Раздел 3							
Сведения о местоположении измененных (уточненных) границ объекта							
1. Система координат -							
2. Сведения о характерных точках границ объекта							
Обозначение характерных точек границ	Существующие координаты, м		Измененные (уточненные) координаты, м		Метод определения координат характерной точки	Средняя квадратическая погрешность положения характерной точки (М), м	Описание обозначения точки на местности (при наличии)
	X	Y	X	Y			
1	2	3	4	5	6	7	8
-	-	-	-	-	-	-	-

3. Сведения о характерных точках части (частей) границы объекта							
Обозначение характерных точек части границы	Существующие координаты, м		Измененные (уточненные) координаты, м		Метод определения координат характерной точки	Средняя квадратическая погрешность положения характерной точки (М), м	Описание обозначения точки на местности (при наличии)
	X	Y	X	Y			
1	2	3	4	5	6	7	8
-	-	-	-	-	-	-	-



ОТКРЫТЫЕ ОКНА - ОПАСНОСТЬ ДЛЯ ДЕТЕЙ!



- открывая окна в квартире, не оставляйте ребенка без присмотра даже на короткое время

- не играйте с ребенком на подоконнике и старайтесь не привлекать его внимание к происходящему за окном



- поставьте на окна специальные ограничители. Это позволит открывать их на безопасное расстояние. Не показывайте ребенку, как открывается окно

- отодвиньте от окон всю мебель. Это поможет предотвратить случайное попадание ребенка на подоконник



- помните, что москитные сетки опасны! Они не рассчитаны на вес даже годовалого малыша и не убергут его от выпадения из окна



ЗДОРОВЬЕ И ЖИЗНЬ ДЕТЕЙ В ВАШИХ РУКАХ!

Комиссия по делам несовершеннолетних и защите их прав при Правительстве Ярославской области

РОДИТЕЛИ

проверьте, что делает ваш ребёнок в сети



НА ДОРОГЕ ДЕТИ - МЫ ЗА НИХ В ОТВЕТЕ!



ИЗДАЕТСЯ С 1 НОЯБРЯ 1937 ГОДА

**Ярославский
агро
курьер**

Регистрационный номер ПИ № ТУ 76 - 00480 от 07 февраля 2024 г. Выдан Управлением Федеральной службы по надзору в сфере связи, информационных технологий и массовых коммуникаций по Ярославской области
Порядковый номер выпуска - №46 (10403) от 20.06.2024 г.

УЧРЕДИТЕЛЬ
Администрация Ярославского муниципального района Ярославской области
ИЗДАТЕЛЬ МАУ ЯМР «Редакция газеты «Ярославский агрокурьер»
АДРЕС РЕДАКЦИИ И ИЗДАТЕЛЯ
150001, г. Ярославль, Московский проспект, дом 11/12, офис 9

Редактор публикатора официальных документов - Сергей Сафиканов
Корреспонденты - Александр Набоков, Лариса Фабричникова

ТЕЛЕФОНЫ:
главный редактор - 42-90-32;
корреспонденты - 42-90-36;
бухгалтерия - 42-90-33
e-mail yaragrokuf@mail.ru
e-mail «Делового вестника»
yaragrodv@mail.ru
Сайт ярагрокурьер.рф
Индекс ПЗ469

Отпечатано в ООО «Типография «Премьер», 160000, г. Вологда, ул. Козленская, д. 63, оф. 43
Заказ 1435
Тираж 200 экз.

Врио главного редактора
Б.А. Куфирин

Редакция не всегда разделяет точку зрения авторов.

Перепечатка и иное использование опубликованных материалов только с письменного разрешения авторов. Рукописи не рецензируются и не возвращаются. Редакция не несет ответственности за содержание рекламных объявлений.

БЕСПЛАТНО