


**Генеральный план
Некрасовского сельского поселения
Ярославского района Ярославской области.**
Материалы по обоснованию генерального плана в виде карт.
Основная карта материалов по обоснованию

Кузнечихинское сельское поселение



Тутаевский район

Ивняковское сельское поселение

г. Ярославль



УСЛОВНЫЕ ОБОЗНАЧЕНИЯ

Границы субъектов Российской Федерации, муниципальных образований, населенных пунктов

Границы единиц административно-территориального деления Российской Федерации

Границы сельского поселения
Границы населенного пункта

Земли по категориям:

- Земли населенных пунктов
- Земли сельскохозяйственного назначения
- Земли промышленности, энергетики, транспорта, связи, радиовещания, телевидения, информатики, земли для обеспечения космической деятельности, земли обороны, безопасности и земли иного специального назначения
- Земли особо охраняемых территорий и объектов
- Земли лесного фонда
- Земли запаса

Природные объекты:

- Водоток (река, ручей, канал)
- Водоём (озеро, пруд, обводненный карьер, водохранилище)

Земельные участки:

- Земельные участки, включаемые в границы населенных пунктов

Объекты социальной инфраструктуры:

- Административное здание
- Медицинская организация особого типа
- Аптечная организация
- Дошкольная образовательная организация
- Общеобразовательная организация
- Организация, реализующая программы профессионального и высшего образования
- Научная организация и ее структурные подразделения
- Спортивное сооружение
- Объект культурно-досугового (клубного) типа
- Оздоровительно-спортивный лагерь
- Объект санаторно-курортного назначения
- Объекты торговли, общественного питания
- Объекты почтовой связи
- Причал

Предприятия промышленности:

- Предприятие строительной промышленности, по выпуску неметаллической минеральной продукции
- Предприятие растениеводства
- Предприятие по разведению молочного крупного рогатого скота, производству сырого молока
- Мостовое сооружение
- Насосная станция
- Водонапорная башня
- Артезианская скважина
- Источник тепловой энергии
- Очистные сооружения (КОС)
- Канализационная насосная станция (КНС)
- Узел связи оконечно-транзитный (сети передачи данных)
- Объект размещения отходов

Иные объекты:

- Кладбище

Объекты культурного наследия:

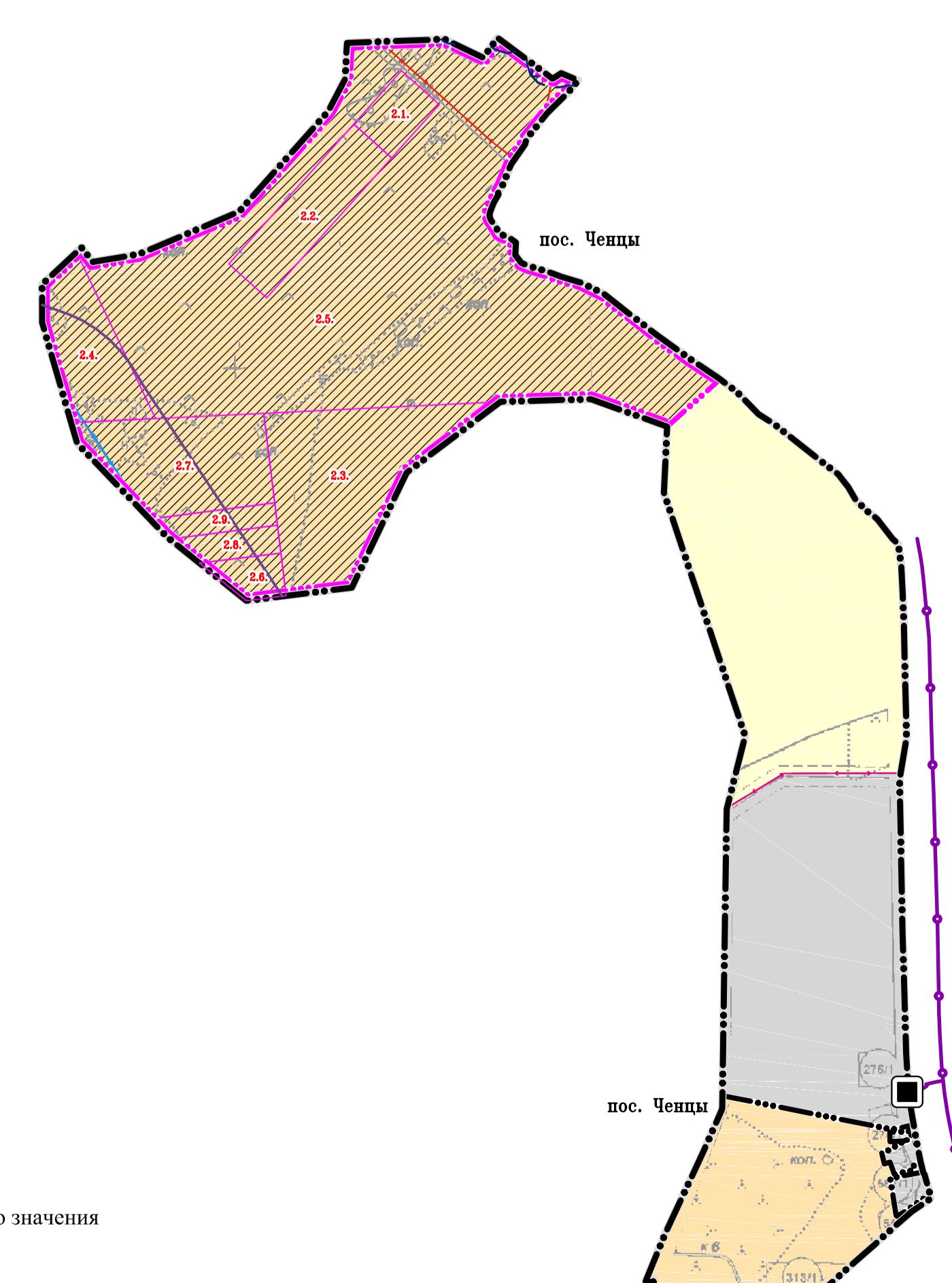
- Памятник
- Ансамбль

Особо охраняемые природные территории регионального значения:

- Памятник природы

Линейные объекты:

- Трансформаторная подстанция (ТП)
- Электрическая подстанция 35 кВ
- Линии электропередачи 220 кВ
- Линии электропередачи 110 кВ
- Линии электропередачи 35 кВ
- Линии электропередачи 6-10 кВ
- Линии электропередачи до 6 кВ
- Магистральный газопровод
- Газопровод распределительный высокого давления
- Газопровод распределительный низкого давления
- Пункт регулирования газа
- Линия связи
- Теплопровод распределительный (квартирный)
- Водовод
- Канализация напорная
- Железнодорожный путь общего пользования
- Автомобильные дороги регионального или межмуниципального значения
- Автомобильные дороги местного значения
- Автомобильные дороги общего пользования местного значения, находящиеся в собственности Некрасовского сельского поселения




Масштаб 1 : 10 000

Генеральный план муниципального образования Некрасовское сельское поселение Ярославского муниципального района Ярославской области				Материалы по обоснованию генерального плана в виде карт		
Итого	Листы	Лист	Тема	Дата	Страницы	Лист
Основная карта материалов по обоснованию						



**Генеральный план
Некрасовского сельского поселения
Ярославского района Ярославской области.**
Материалы по обоснованию генерального плана в виде карт.
Карта зон с особыми условиями использования территории

Кузнечихинское сельское поселение



Тутаевский район

Ивняковское сельское поселение

г. Ярославль

УСЛОВНЫЕ ОБОЗНАЧЕНИЯ

Границы субъектов Российской Федерации, муниципальных образований, населенных пунктов

Границы единиц административно-территориального деления Российской Федерации

- Граница сельского поселения
- Граница населенного пункта

Земли по категориям:

- Земли населенных пунктов
- Земли сельскохозяйственного назначения
- Земли промышленности, энергетики, транспорта, связи, радиовещания, телевидения, информатики, земли для обеспечения космической деятельности, земли обороны, безопасности и земли иного специального назначения
- Земли особо охраняемых территорий и объектов
- Земли лесного фонда
- Земли запаса

Природные объекты:

- Водоток (река, ручей, канал)
- Водоём (озеро, пруд, обводненный карьер, водохранилище)

Линейные объекты:

- Линии электропередачи 220 кВ
- Линии электропередачи 110 кВ
- Линии электропередачи 35 кВ
- Линии электропередачи 6-10 кВ
- Линии электропередачи до 6 кВ
- Магистральный газопровод
- Газопровод распределительный высокого давления
- Газопровод распределительный низкого давления
- Канализация напорная
- Линия связи
- Водовод
- Теплопровод распределительный (квартирный)
- Железнодорожный путь общего пользования
- Автомобильные дороги регионального или межмуниципального значения
- Автомобильные дороги местного значения
- Автомобильные дороги общего пользования местного значения, находящиеся в собственности Некрасовского сельского поселения

Объекты культурного наследия:

- Памятник
- Ансамбль

Особо охраняемые природные территории регионального значения:

- Памятник природы

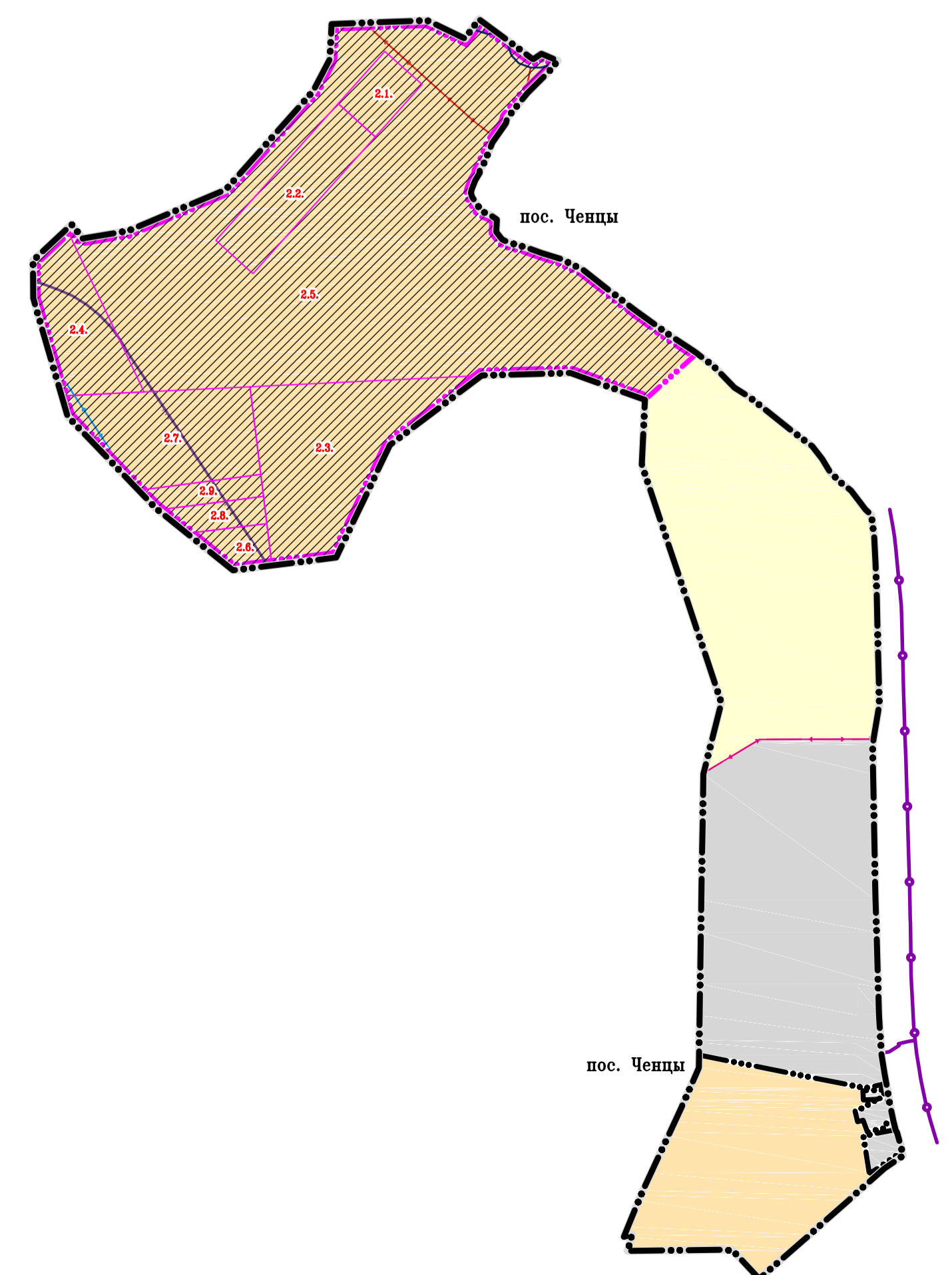
Зоны с особыми условиями использования территории:

- Первый пояс зоны санитарной охраны источника водоснабжения
- Второй пояс зоны санитарной охраны источника водоснабжения
- Третий пояс зоны санитарной охраны источника водоснабжения
- Охранная зона линейных объектов
- Санитарно-защитная зона предприятий, сооружений и иных объектов
- Водоохранная зона
- Прибрежная защитная полоса
- Придорожная полоса
- Зона катастрофического затопления
- Санитарный разрыв магистральных трубопроводов углеводородного сырья
- Зона охраняемого природного ландшафта


Земельные участки:

- Земельные участки, включаемые в границы населенных пунктов

Масштаб 1 : 11 000



Генеральный план муниципального образования Некрасовское сельское поселение Ярославского муниципального района Ярославской области					
Итого	Листы	Датум	Масштаб	Датум	Лист
Материалы по обоснованию генерального плана в виде карт					
Карта зон с особыми условиями использования территории					



Генеральный план Некрасовского сельского поселения Ярославского района Ярославской области.

Материалы по обоснованию генерального плана в виде карт.
Карта территорий, подверженных риску возникновения чрезвычайных ситуаций природного и техногенного характера

УСЛОВНЫЕ ОБОЗНАЧЕНИЯ

Границы субъектов Российской Федерации, муниципальных образований, населенных пунктов

Границы единиц административно-территориального деления Российской Федерации
планир. сущ.

Граница сельского поселения
Граница населенного пункта

Земли по категориям:
планир. сущ.

- Земли населенных пунктов
- Земли сельскохозяйственного назначения
- Земли промышленности, энергетики, транспорта, связи, радиовещания, телевидения, информатики, земли для обеспечения космической деятельности, земли обороны, безопасности и земли иного специального назначения
- Земли особо охраняемых территорий и объектов
- Земли лесного фонда
- Земли запаса

Природные объекты:

- Водоток (река, ручей, канал)
- Водоём (озеро, пруд, обводненный карьер, водохранилище)

Территории, подверженные риску возникновения чрезвычайных ситуаций природного характера:

- Территории, покрытые лесами и кустарниками

Территории, подверженные риску возникновения чрезвычайных ситуаций техногенного характера:

- Станция автозаправочная
- Пункт редуцирования газа
- Электрическая подстанция 35 кВ
- Трансформаторная подстанция (ТП)
- Газопровод распределительный высокого давления
- Магистральный газопровод
- Зона катастрофического затопления
- Санитарный разрыв магистральных трубопроводов углеводородного сырья

Объекты первой медицинской помощи:

планир. сущ.

- Медицинская организация особого типа
- Лечебно-профилактическая медицинская организация, оказывающая медицинскую помощь в амбулаторных условиях и (или) в условиях дневного стационара
- Обособленное структурное подразделение медицинской организации, оказывающей первичную медико-санитарную помощь

Водозаборы:

- Водонапорная башня
- Артезианская скважина
- Земли водного фонда

Мероприятия по обеспечению пожарной безопасности:

- Радиусы двадцатиминутной доступности пожарной охраны

Подъезды к населенным пунктам:

сущ. существующий

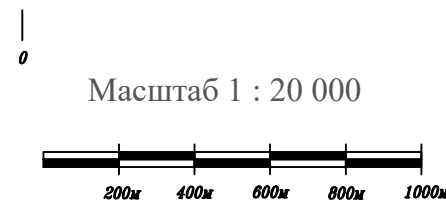
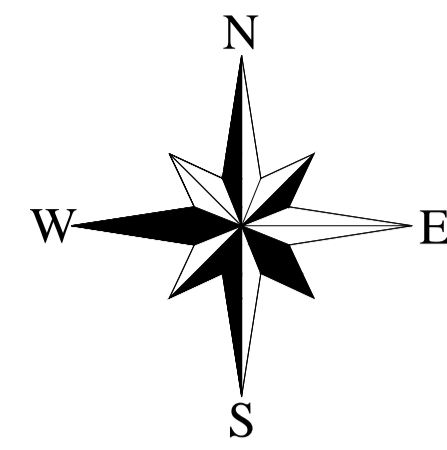
- Причал
- Железнодорожный путь общего пользования
- Автомобильные дороги регионального или межмуниципального значения
- Автомобильные дороги местного значения
- Автомобильные дороги общего пользования местного значения, находящиеся в собственности Некрасовского сельского поселения

Места развёртывания ПВР:

- Общеобразовательная организация

Земельные участки:

- Земельные участки, включаемые в границы населенных пунктов



Генеральный план муниципального образования Некрасовское сельское поселение Ярославского муниципального района Ярославской области							
Изм.	Пл.уч.	Лист	№ док.	Подпись	Дата		
Материалы по обоснованию генерального плана в виде карт					Страница	Лист	Листов
Карта территорий, подверженных риску возникновения чрезвычайных ситуаций природного и техногенного характера							
Копировал							
Формат А0							