

ОПИСАНИЕ МЕСТОПОЛОЖЕНИЯ ГРАНИЦ

Зоны размещения объектов общественного назначения (ОД-2) п. Козьмодемьянск Курбского сельского поселения Ярославского района Ярославской области

(наименование объекта, местоположение границ которого описано (далее - объект))

Раздел 1

Сведения об объекте

№ п/п	Характеристики объекта	Описание характеристик
1	2	3
1	Местоположение объекта	Ярославская область, м.р-н Ярославский, с/п Курбское
2	Площадь объекта ± величина погрешности определения площади ($P \pm \Delta P$)	184 743 м ² ± 7 522 м ²

ОПИСАНИЕ МЕСТОПОЛОЖЕНИЯ ГРАНИЦ

Зоны размещения объектов общественного назначения (ОД-2) п. Козьмодемьянск Курбского сельского поселения Ярославского района Ярославской области

(наименование объекта, местоположение границ которого описано (далее - объект))

Раздел 1

Сведения об объекте

№ п/п	Характеристики объекта	Описание характеристик
1	2	3
3	Иные характеристики объекта	<p>Вид объекта реестра границ: Территориальная зона</p> <p>Виды разрешенного использования земельных участков, расположенных в территориальной зоне:</p> <p>Основной вид разрешенного использования: Бытовое обслуживание</p> <p>Вспомогательные виды: Общественное питание, Общежития, Магазины, Благоустройство территории</p> <p>Основной вид разрешенного использования: Социальное обслуживание</p> <p>Вспомогательные виды: Общественное питание, Общежития, Магазины, Благоустройство территории</p> <p>Основной вид разрешенного использования: Амбулаторно-поликлиническое обслуживание</p> <p>Вспомогательные виды: Общественное питание, Общежития, Магазины, Благоустройство территории</p> <p>Основной вид разрешенного использования: Стационарное медицинское обслуживание</p> <p>Вспомогательные виды: Общественное питание, Общежития, Магазины, Благоустройство территории</p> <p>Основной вид разрешенного использования: Дошкольное, начальное и среднее общее образование</p> <p>Вспомогательные виды: Общественное питание, Общежития, Магазины, Благоустройство территории</p> <p>Основной вид разрешенного использования: Среднее и высшее профессиональное образование</p> <p>Вспомогательные виды: Общественное питание, Общежития, Магазины, Благоустройство территории</p> <p>Основной вид разрешенного использования: Культурное развитие</p> <p>Вспомогательные виды: Общественное питание, Общежития, Магазины, Благоустройство территории</p> <p>Основной вид разрешенного использования: Общественное управление</p> <p>Вспомогательные виды: Общественное питание, Общежития, Магазины, Благоустройство территории</p> <p>Основной вид разрешенного использования: Обеспечение научной деятельности</p> <p>Вспомогательные виды: Общественное питание, Общежития, Магазины, Благоустройство территории</p> <p>Основной вид разрешенного использования: Обеспечение деятельности в области гидрометеорологии и смежных с ней областях</p> <p>Вспомогательные виды: Общественное питание, Общежития, Магазины, Благоустройство территории</p> <p>Условно разрешенный вид разрешенного использования: Связь</p> <p>Вспомогательные виды: Общественное питание, Общежития, Магазины, Благоустройство территории</p> <p>Условно разрешенный вид разрешенного использования: Религиозное использование</p> <p>Вспомогательные виды: Общественное питание, Общежития, Магазины, Благоустройство территории</p> <p>Условно разрешенный вид разрешенного использования: Амбулаторное ветеринарное обслуживание</p> <p>Вспомогательные виды: Общественное питание, Общежития, Магазины, Благоустройство территории</p> <p>Условно разрешенный вид разрешенного использования: Приюты для животных</p> <p>Вспомогательные виды: Общественное питание, Общежития, Магазины, Благоустройство территории</p>

Раздел 2

Сведения о местоположении границ объекта

1. Система координат МСК-76 зона 1					
2. Сведения о характерных точках границ объекта					
Обозначение характерных точек границ	Координаты, м		Метод определения координат характерной точки	Средняя квадратическая погрешность положения характерной точки (Mt), м	Описание обозначения точки на местности (при наличии)
	X	Y			
1	2	3	4	5	6
1					
1	361 432,46	1 317 915,04	Картометрический метод	5,00	—
2	361 474,34	1 317 918,93		5,00	
3	361 481,35	1 317 836,91		5,00	
4	361 495,25	1 317 825,22		5,00	
5	361 526,29	1 317 799,13		5,00	
6	361 546,96	1 317 824,73		5,00	
7	361 563,01	1 317 826,40		5,00	
8	361 577,65	1 317 815,74		5,00	
9	361 609,72	1 317 858,51		5,00	
10	361 610,11	1 317 859,03		5,00	
11	361 633,51	1 317 890,25		5,00	
12	361 671,70	1 317 967,77		5,00	
13	361 668,79	1 317 970,39		5,00	
14	361 612,11	1 318 017,73		5,00	
15	361 605,96	1 318 020,98		5,00	
16	361 593,58	1 318 029,98		5,00	
17	361 562,37	1 318 056,24		5,00	
18	361 560,10	1 318 057,24		5,00	
19	361 557,40	1 318 057,07		5,00	
20	361 553,67	1 318 052,29		5,00	
21	361 553,27	1 318 052,59		5,00	
22	361 526,20	1 318 073,45		5,00	
23	361 498,14	1 318 094,82		5,00	
24	361 465,03	1 318 088,64		5,00	
25	361 453,66	1 318 084,10		5,00	
26	361 445,35	1 318 075,27		5,00	
27	361 439,91	1 318 072,66		5,00	
28	361 426,19	1 318 068,52		5,00	
29	361 423,87	1 318 066,88		5,00	
30	361 421,95	1 318 064,18		5,00	
31	361 420,82	1 318 055,14		5,00	
32	361 419,56	1 318 052,41	5,00		
33	361 417,65	1 318 049,98	5,00		
34	361 413,20	1 318 042,06	5,00		
73	361 414,57	1 318 035,05	5,00		
36	361 417,25	1 318 021,34	5,00		
37	361 417,33	1 318 020,91	5,00		
1	361 432,46	1 317 915,04		5,00	
2					
773	361 086,51	1 318 491,84	Картометрический метод	5,00	—
772	361 087,90	1 318 491,46		5,00	
40	361 099,40	1 318 488,30		5,00	
41	361 114,55	1 318 496,51		5,00	
42	361 118,28	1 318 504,02		5,00	
43	361 122,77	1 318 506,93		5,00	
44	361 107,83	1 318 536,26		5,00	

Раздел 2

Сведения о местоположении границ объекта					
1	2	3	4	5	6
45	361 107,41	1 318 536,02	Картометрический метод	5,00	—
46	361 099,39	1 318 531,38		5,00	
47	361 095,64	1 318 535,17		5,00	
48	361 088,70	1 318 530,88		5,00	
49	361 077,03	1 318 524,77		5,00	
50	361 069,97	1 318 521,13		5,00	
773	361 086,51	1 318 491,84		5,00	
3					
1246	361 032,83	1 318 411,28	Картометрический метод	5,00	—
1245	361 060,37	1 318 431,62		5,00	
53	361 055,25	1 318 438,55		5,00	
54	361 041,91	1 318 455,00		5,00	
55	361 040,13	1 318 457,90		5,00	
56	361 036,52	1 318 454,93		5,00	
57	361 025,56	1 318 472,53		5,00	
58	361 001,02	1 318 455,32		5,00	
1246	361 032,83	1 318 411,28		5,00	
4					
59	360 830,77	1 318 255,74	Картометрический метод	5,00	—
60	360 820,94	1 318 248,09		5,00	
61	360 764,39	1 318 204,14		5,00	
62	360 766,17	1 318 201,78		5,00	
63	360 772,37	1 318 199,35		5,00	
64	360 820,50	1 318 136,71		5,00	
65	360 884,16	1 318 184,38		5,00	
66	360 837,07	1 318 247,64		5,00	
59	360 830,77	1 318 255,74		5,00	
5					
67	360 760,78	1 318 345,65	Картометрический метод	5,00	—
68	360 789,02	1 318 303,12		5,00	
69	360 828,52	1 318 331,55		5,00	
70	360 816,29	1 318 348,35		5,00	
71	360 804,06	1 318 365,15		5,00	
72	360 799,40	1 318 371,06		5,00	
67	360 760,78	1 318 345,65		5,00	
6					
73	359 757,56	1 317 801,83	Картометрический метод	5,00	—
74	359 743,31	1 317 813,83		5,00	
75	359 743,07	1 317 814,04		5,00	
76	359 738,41	1 317 818,10		5,00	
77	359 736,46	1 317 819,79		5,00	
78	359 731,27	1 317 822,47		5,00	
79	359 730,89	1 317 821,12		5,00	
80	359 727,87	1 317 821,68		5,00	
81	359 728,08	1 317 823,33		5,00	
82	359 712,70	1 317 828,32		5,00	
83	359 710,16	1 317 827,26		5,00	
84	359 694,49	1 317 815,90		5,00	
85	359 663,60	1 317 792,41		5,00	
86	359 653,60	1 317 795,77		5,00	
87	359 644,71	1 317 807,16		5,00	
88	359 630,45	1 317 811,14		5,00	
89	359 590,41	1 317 788,00		5,00	
90	359 587,42	1 317 786,07		5,00	
91	359 627,07	1 317 729,49		5,00	

Раздел 2

Сведения о местоположении границ объекта

1	2	3	4	5	6
92	359 645,81	1 317 701,06	Картометрический метод	5,00	—
93	359 650,07	1 317 703,20		5,00	
94	359 650,51	1 317 703,42		5,00	
95	359 653,27	1 317 703,44		5,00	
96	359 654,02	1 317 702,47		5,00	
97	359 657,35	1 317 698,17		5,00	
98	359 676,91	1 317 711,67		5,00	
99	359 705,79	1 317 713,43		5,00	
100	359 778,11	1 317 783,77		5,00	
101	359 758,01	1 317 801,45		5,00	
73	359 757,56	1 317 801,83		5,00	
7					
102	367 972,09	1 306 473,50	Картометрический метод	5,00	—
103	367 979,01	1 306 463,32		5,00	
104	367 990,84	1 306 446,65		5,00	
105	367 993,08	1 306 443,43		5,00	
106	367 997,70	1 306 435,43		5,00	
107	368 020,17	1 306 450,90		5,00	
108	368 041,18	1 306 464,40		5,00	
109	368 062,00	1 306 480,32		5,00	
110	368 095,14	1 306 506,95		5,00	
111	368 107,42	1 306 516,81		5,00	
112	368 128,14	1 306 533,69		5,00	
113	368 123,29	1 306 538,75		5,00	
114	368 116,26	1 306 545,09		5,00	
115	368 088,33	1 306 574,70		5,00	
116	368 085,59	1 306 577,61		5,00	
117	368 080,21	1 306 583,31		5,00	
118	368 081,96	1 306 589,86		5,00	
119	368 082,47	1 306 598,05		5,00	
120	368 081,22	1 306 605,57		5,00	
121	368 063,27	1 306 619,07		5,00	
122	368 049,17	1 306 619,39		5,00	
123	368 050,64	1 306 624,38		5,00	
124	368 052,97	1 306 626,81		5,00	
125	368 055,83	1 306 629,79		5,00	
126	368 057,79	1 306 627,90		5,00	
127	368 063,53	1 306 633,53		5,00	
3224	368 059,06	1 306 637,92		5,00	
129	368 032,76	1 306 663,74		5,00	
3221	368 079,77	1 306 726,95		5,00	
131	368 057,33	1 306 745,70		5,00	
132	368 047,03	1 306 754,55		5,00	
133	368 030,80	1 306 766,42		5,00	
134	368 019,35	1 306 750,89		5,00	
135	367 976,04	1 306 693,78		0,30	
136	367 973,41	1 306 690,41	5,00		
137	367 984,45	1 306 680,84	5,00		
138	368 019,82	1 306 650,20	5,00		
139	368 018,89	1 306 649,21	5,00		
140	368 047,74	1 306 620,80	5,00		
141	368 044,86	1 306 617,35	5,00		
142	367 984,21	1 306 544,55	5,00		
143	367 978,24	1 306 538,94	5,00		
144	367 969,86	1 306 530,97	5,00		

Раздел 2

Сведения о местоположении границ объекта

1	2	3	4	5	6
145	367 969,57	1 306 531,12	Картометрический метод	5,00	—
146	367 968,90	1 306 530,52		5,00	
147	367 961,33	1 306 523,65		5,00	
148	367 946,48	1 306 510,67		5,00	
149	367 947,69	1 306 508,60		5,00	
150	367 952,63	1 306 501,45		5,00	
151	367 959,90	1 306 490,96		5,00	
102	367 972,09	1 306 473,50		5,00	
8					
152	368 125,95	1 306 731,38	Картометрический метод	5,00	—
153	368 134,26	1 306 725,47		5,00	
154	368 138,50	1 306 730,89		5,00	
155	368 130,47	1 306 738,78		5,00	
156	368 116,43	1 306 760,50		5,00	
157	368 111,05	1 306 774,19		5,00	
158	368 106,29	1 306 782,20		5,00	
159	368 102,60	1 306 779,74		5,00	
160	368 066,76	1 306 755,86		5,00	
161	368 056,05	1 306 765,37		5,00	
162	368 051,95	1 306 760,71		5,00	
163	368 051,70	1 306 760,43		5,00	
164	368 062,18	1 306 751,42		5,00	
165	368 106,64	1 306 714,26		5,00	
152	368 125,95	1 306 731,38		5,00	
9					
3317	368 010,91	1 306 805,39	Картометрический метод	5,00	—
3316	368 017,60	1 306 809,24		5,00	
168	368 072,59	1 306 840,84		5,00	
169	368 068,58	1 306 847,68		5,00	
170	368 060,90	1 306 860,82		5,00	
171	368 054,49	1 306 872,70		5,00	
172	368 013,87	1 306 945,78		5,00	
173	368 007,92	1 306 956,48		5,00	
174	368 003,33	1 306 955,86		5,00	
175	367 996,43	1 306 952,85		5,00	
176	367 995,62	1 306 952,07		5,00	
177	367 999,97	1 306 944,31		5,00	
178	368 000,64	1 306 931,47		5,00	
179	367 998,53	1 306 927,68		5,00	
180	367 992,48	1 306 923,07		5,00	
181	367 941,55	1 306 896,89		5,00	
182	367 943,20	1 306 876,53		5,00	
183	367 956,53	1 306 861,44		5,00	
184	367 957,68	1 306 859,48		5,00	
185	367 961,67	1 306 848,28		5,00	
186	367 963,81	1 306 839,77		5,00	
187	367 965,13	1 306 827,91		5,00	
188	367 965,25	1 306 826,47		5,00	
189	367 965,60	1 306 825,07		5,00	
190	367 966,17	1 306 823,74		5,00	
191	367 966,95	1 306 822,52		5,00	
192	367 967,91	1 306 821,44		5,00	
193	367 969,03	1 306 820,52	5,00		
194	367 973,75	1 306 817,54	5,00		
195	367 999,33	1 306 798,74	5,00		

Раздел 2

Сведения о местоположении границ объекта							
1	2	3	4	5	6		
3317	368 010,91	1 306 805,39	Картометрический метод	5,00	—		
10							
196	367 913,67	1 307 015,95	Картометрический метод	5,00	—		
197	367 922,15	1 307 008,64		5,00			
198	367 922,67	1 307 009,18		5,00			
199	367 937,83	1 307 021,76		5,00			
200	367 936,70	1 307 023,38		5,00			
201	367 950,04	1 307 034,83		5,00			
202	367 953,57	1 307 037,88		5,00			
203	367 954,37	1 307 038,47		5,00			
3401	367 958,84	1 307 041,38		5,00			
205	367 944,92	1 307 062,97		5,00			
206	367 934,68	1 307 076,19		5,00			
207	367 885,56	1 307 036,97		5,00			
208	367 891,94	1 307 029,05		5,00			
209	367 895,67	1 307 023,60		5,00			
210	367 902,97	1 307 013,07		5,00			
211	367 903,17	1 307 012,75		5,00			
212	367 907,50	1 307 015,48		5,00			
213	367 908,58	1 307 016,04		5,00			
196	367 913,67	1 307 015,95		5,00			
11							
214	367 896,19	1 307 054,98	Картометрический метод	5,00	—		
215	367 909,17	1 307 065,31		5,00			
216	367 930,17	1 307 082,01		5,00			
217	367 914,40	1 307 102,37		5,00			
3430	367 909,07	1 307 108,17		5,00			
219	367 861,10	1 307 069,34		5,00			
220	367 880,59	1 307 048,08		5,00			
221	367 883,51	1 307 044,90		5,00			
214	367 896,19	1 307 054,98		5,00			
12							
3457	367 858,49	1 307 163,25	Картометрический метод	5,00	—		
3456	367 856,59	1 307 165,31		5,00			
3455	367 851,05	1 307 171,34		5,00			
225	367 844,57	1 307 165,79		5,00			
226	367 830,50	1 307 153,47		5,00			
227	367 833,29	1 307 144,85		5,00			
228	367 838,31	1 307 139,11		5,00			
229	367 854,96	1 307 154,09		5,00			
3458	367 861,50	1 307 159,97		5,00			
3457	367 858,49	1 307 163,25		5,00			
13							
231	367 497,28	1 307 092,71		Картометрический метод		5,00	—
232	367 492,07	1 307 096,79	5,00				
233	367 483,81	1 307 103,26	5,00				
234	367 491,82	1 307 115,58	5,00				
235	367 495,13	1 307 120,62	5,00				
236	367 484,83	1 307 127,38	5,00				
237	367 483,50	1 307 125,32	5,00				
238	367 479,10	1 307 127,75	5,00				
239	367 471,35	1 307 125,30	5,00				
240	367 462,48	1 307 122,70	5,00				
241	367 460,43	1 307 120,87	5,00				
242	367 457,66	1 307 117,73	5,00				

Раздел 2

Сведения о местоположении границ объекта					
1	2	3	4	5	6
243	367 454,50	1 307 114,15	Картометрический метод	5,00	—
244	367 451,02	1 307 109,46		5,00	
245	367 444,63	1 307 099,41		5,00	
246	367 438,94	1 307 090,45		5,00	
247	367 438,52	1 307 089,62		5,00	
248	367 430,10	1 307 073,34		5,00	
249	367 428,52	1 307 070,28		5,00	
250	367 425,72	1 307 064,85		5,00	
251	367 465,56	1 307 048,31		5,00	
252	367 466,79	1 307 051,06		5,00	
253	367 470,29	1 307 055,85		5,00	
254	367 478,22	1 307 066,76		5,00	
255	367 484,38	1 307 075,23		5,00	
256	367 496,93	1 307 089,70		5,00	
257	367 499,51	1 307 091,37		5,00	
231	367 497,28	1 307 092,71		5,00	
14					
258	374 480,66	1 303 321,13	Картометрический метод	5,00	—
259	374 417,21	1 303 346,73		5,00	
260	374 409,80	1 303 349,72		5,00	
261	374 405,39	1 303 337,21		5,00	
262	374 400,40	1 303 323,02		5,00	
263	374 378,79	1 303 261,63		5,00	
264	374 368,55	1 303 239,77		5,00	
265	374 362,16	1 303 226,13		5,00	
266	374 358,37	1 303 218,04		5,00	
267	374 323,88	1 303 158,69		5,00	
268	374 387,87	1 303 122,77		5,00	
269	374 399,15	1 303 123,62		5,00	
270	374 408,37	1 303 124,32		5,00	
271	374 411,50	1 303 126,26		5,00	
272	374 418,68	1 303 138,30		5,00	
273	374 424,30	1 303 149,29		5,00	
274	374 430,63	1 303 161,65		5,00	
4977	374 434,31	1 303 168,84		5,00	
4976	374 434,60	1 303 169,40		5,00	
277	374 440,64	1 303 181,22		5,00	
278	374 444,87	1 303 188,86		5,00	
279	374 448,08	1 303 194,25		5,00	
280	374 487,95	1 303 261,17		5,00	
281	374 491,62	1 303 266,95		5,00	
282	374 508,20	1 303 293,03		5,00	
283	374 516,57	1 303 306,27		5,00	
284	374 506,45	1 303 310,72	5,00		
285	374 498,97	1 303 313,74	5,00		
258	374 480,66	1 303 321,13	5,00		
15					
286	374 302,25	1 303 446,87	Картометрический метод	5,00	—
287	374 337,25	1 303 437,52		5,00	
288	374 337,48	1 303 438,04		5,00	
289	374 345,61	1 303 456,52		5,00	
290	374 367,28	1 303 503,87		5,00	
291	374 333,00	1 303 524,90		5,00	
286	374 302,25	1 303 446,87		5,00	
16					

Раздел 2

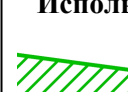



Сведения о местоположении границ объекта					
1	2	3	4	5	6
292	372 768,02	1 302 743,64	Картометрический метод	5,00	—
293	372 775,49	1 302 741,22		5,00	
294	372 787,96	1 302 740,53		5,00	
295	372 790,92	1 302 758,68		5,00	
296	372 768,54	1 302 760,21		5,00	
292	372 768,02	1 302 743,64		5,00	
17					
297	367 114,58	1 296 859,08	Картометрический метод	5,00	—
298	367 114,38	1 296 856,10		5,00	
299	367 108,47	1 296 859,61		5,00	
300	367 090,20	1 296 870,54		5,00	
301	367 108,99	1 296 907,91		5,00	
302	367 124,09	1 296 937,93		5,00	
303	367 133,58	1 296 946,30		5,00	
304	367 143,08	1 296 954,66		5,00	
305	367 151,16	1 296 958,36		5,00	
306	367 159,24	1 296 962,05		5,00	
307	367 168,29	1 296 960,40		5,00	
308	367 177,35	1 296 958,74		5,00	
309	367 175,46	1 296 948,44		5,00	
310	367 173,58	1 296 938,14		5,00	
311	367 171,95	1 296 923,28		5,00	
312	367 167,85	1 296 923,57		5,00	
313	367 162,39	1 296 923,96		5,00	
314	367 162,74	1 296 929,59		5,00	
315	367 157,41	1 296 930,16		5,00	
316	367 156,85	1 296 925,01		5,00	
317	367 135,43	1 296 928,16	5,00		
318	367 129,58	1 296 916,19	5,00		
319	367 139,55	1 296 904,56	5,00		
320	367 137,54	1 296 876,25	5,00		
321	367 115,82	1 296 878,68	5,00		
297	367 114,58	1 296 859,08	5,00		
18					
322	367 225,53	1 297 201,15	Картометрический метод	5,00	—
323	367 151,76	1 297 222,19		5,00	
324	367 166,40	1 297 273,21		5,00	
325	367 182,53	1 297 269,07		5,00	
326	367 241,99	1 297 253,82		5,00	
327	367 238,66	1 297 244,82		5,00	
328	367 235,45	1 297 236,17		5,00	
329	367 230,91	1 297 220,21		5,00	
330	367 226,60	1 297 204,96		5,00	
322	367 225,53	1 297 201,15		5,00	
19					
331	367 240,08	1 297 368,18	Картометрический метод	5,00	—
332	367 238,56	1 297 363,81		5,00	
333	367 223,70	1 297 321,00		5,00	
334	367 145,44	1 297 347,50		5,00	
335	367 146,04	1 297 349,37		5,00	
336	367 118,00	1 297 359,95		5,00	
337	367 124,15	1 297 378,60		5,00	
338	367 130,23	1 297 397,65		5,00	
339	367 132,32	1 297 404,21		5,00	
340	367 163,71	1 297 394,60		5,00	



76:17:174701

Масштаб 1:1 000

Используемые условные знаки и обозначения:

-  - Границы объекта
-  - Характерная точка
-  - Границы кадастрового квартала
-  - Границы населенного пункта, сведения о границах которого внесены в ЕГРН
- 76:17:174701 - Номер кадастрового квартала
- 76:17-4.21 - Реквизитный номер населенного пункта, сведения о границах которого внесены в ЕГРН





Подпись _____ Дата « 22 » октября 20 21 г.

Место для оттиска печати (при наличии) лица, составившего описание местоположения границ объекта



Масштаб 1:1 000

Используемые условные знаки и обозначения:

-  - Границы объекта
 -  - Характерная точка
 -  - Границы кадастрового квартала
 -  - Границы населенного пункта, сведения о границах которого внесены в ЕГРН
- 76:17:174701 - Номер кадастрового квартала
- 76:17-4.21 - Реквизитный номер населенного пункта, сведения о границах которого внесены в ЕГРН





Подпись _____ Дата « 22 » октября 20 21 г.

Место для оттиска печати (при наличии) лица, составившего описание местоположения границ объекта



Масштаб 1:1 000

Используемые условные знаки и обозначения:

-  - Границы объекта
 -  - Характерная точка
 -  - Границы кадастрового квартала
 -  - Границы населенного пункта, сведения о границах которого внесены в ЕГРН
- 76:17:174701 - Номер кадастрового квартала
- 76:17-4.21 - Ректорский номер населенного пункта, сведения о границах которого внесены в ЕГРН





Подпись _____ Дата « 22 » октября 20 21 г.

Место для оттиска печати (при наличии) лица, составившего описание местоположения границ объекта



Масштаб 1:1 000

Используемые условные знаки и обозначения:

-  - Границы объекта
 -  - Характерная точка
 -  - Границы кадастрового квартала
 -  - Границы населенного пункта, сведения о границах которого внесены в ЕГРН
- 76:17:174701 - Номер кадастрового квартала
- 76:17-4.21 - Ректорский номер населенного пункта, сведения о границах которого внесены в ЕГРН





Подпись _____ Дата « 22 » октября 20 21 г.

Место для оттиска печати (при наличии) лица, составившего описание местоположения границ объекта



Масштаб 1:1 000

Используемые условные знаки и обозначения:

-  - Границы объекта
 -  - Характерная точка
 -  - Границы кадастрового квартала
 -  - Границы населенного пункта, сведения о границах которого внесены в ЕГРН
- 76:17:174701 - Номер кадастрового квартала
- 76:17-4.21 - Реквизитный номер населенного пункта, сведения о границах которого внесены в ЕГРН

Подпись _____ Дата « 22 » октября 20 21 г.

Место для оттиска печати (при наличии) лица, составившего описание местоположения границ объекта






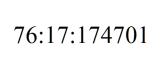
76:17:166201

76:17-4.21

76:17:166301

Масштаб 1:1 000

Используемые условные знаки и обозначения:

-  - Границы объекта
-  - Характерная точка
-  - Границы кадастрового квартала
-  - Границы наследного пункта, сведения о границах которого внесены в ЕГРН
- 76:17:174701 - Номер кадастрового квартала
- 76:17-4.21 - Реестровый номер наследного пункта, сведения о границах которого внесены в ЕГРН





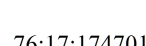
Подпись _____ Дата « 22 » октября 20 21 г.

Место для оттиска печати (при наличии) лица, составившего описание местоположения границ объекта



Масштаб 1:1 000

Используемые условные знаки и обозначения:





-  - Границы объекта
-  - Характерная точка
-  - Границы кадастрового квартала
-  - Границы населенного пункта, сведения о границах которого внесены в ЕГРН
-  - Границы населенного пункта, сведения о границах которого внесены в ЕГРН

Подпись _____ Дата « 22 » октября 20 21 г.
Место для оттиска печати (при наличии) лица, составившего описание местоположения границ объекта



Масштаб 1:1 000

Используемые условные знаки и обозначения:

-  - Границы объекта
 -  - Характерная точка
 -  - Границы кадастрового квартала
 -  - Границы населенного пункта, сведения о границах которого внесены в ЕГРН
- 76:17:174701 - Номер кадастрового квартала
- 76:17-4.21 - Реестровый номер населенного пункта, сведения о границах которого внесены в ЕГРН



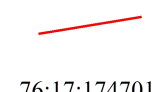

Подпись _____ Дата « 22 » октября 20 21 г.

Место для оттиска печати (при наличии) лица, составившего описание местоположения границ объекта



Масштаб 1:1 000

Используемые условные знаки и обозначения:

-  - Границы объекта
 -  - Характерная точка
 -  - Границы кадастрового квартала
 -  - Границы населенного пункта, сведения о границах которого внесены в ЕГРН
- 76:17:174701 - Номер кадастрового квартала
- 76:17-4.21 - Ректорский номер населенного пункта, сведения о границах которого внесены в ЕГРН

Подпись _____ Дата « 22 » октября 20 21 г.







Место для оттиска печати (при наличии) лица, составившего описание местоположения границ объекта



76:17:168202

Масштаб 1:1 000

Используемые условные знаки и обозначения:

-  - Границы объекта
-  - Характерная точка
-  - Границы кадастрового квартала
-  - Границы населенного пункта, сведения о границах которого внесены в ЕГРН
-  - Границы населенного пункта, сведения о границах которого внесены в ЕГРН
-  - Ректорский номер населенного пункта, сведения о границах которого внесены в ЕГРН



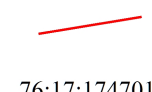

Подпись _____ Дата « 22 » октября 20 21 г.

Место для оттиска печати (при наличии) лица, составившего описание местоположения границ объекта



Масштаб 1:1 000

Используемые условные знаки и обозначения:

-  - Границы объекта
 -  - Характерная точка
 -  - Границы кадастрового квартала
 -  - Границы населенного пункта, сведения о границах которого внесены в ЕГРН
- 76:17:174701 - Номер кадастрового квартала
- 76:17-4.21 - Ректорный номер населенного пункта, сведения о границах которого внесены в ЕГРН





Подпись _____ Дата « 22 » октября 20 21 г.

Место для оттиска печати (при наличии) лица, составившего описание местоположения границ объекта



Масштаб 1:1 000

Используемые условные знаки и обозначения:

-  - Границы объекта
 -  - Характерная точка
 -  - Границы кадастрового квартала
 -  - Границы населенного пункта, сведения о границах которого внесены в ЕГРН
- 76:17:174701 - Номер кадастрового квартала
- 76:17-4.21 - Ректорский номер населенного пункта, сведения о границах которого внесены в ЕГРН





Подпись _____ Дата « 22 » октября 20 21 г.

Место для оттиска печати (при наличии) лица, составившего описание местоположения границ объекта



Масштаб 1:1 000

Используемые условные знаки и обозначения:

-  - Границы объекта
-  - Характерная точка
-  - Границы кадастрового квартала
-  - Границы наследного пункта, сведения о границах которого внесены в ЕГРН
- 76:17-4.21 - Реквизитный номер наследного пункта, сведения о границах которого внесены в ЕГРН

Подпись _____ Дата « 22 » октября 20 21 г.

Место для оттиска печати (при наличии) лица, составившего описание местоположения границ объекта



Масштаб 1:16 000

Использованные условные знаки и обозначения:
— Граница объекта
— Граница кадастрового квартала
76:17:01:001 — Номер кадастрового квартала
— Граница населенного пункта, сведения о границах которого внесены в ЕГРН
76:17-4.21 — Реконструкция объекта, сведения о границах которого внесены в ЕГРН

Подпись _____ Дата « 22 » октября 20 21 г.

Место для оттиска печати (при наличии) лица, составившего описание местоположения границ объекта

Прохождение границы		Описание прохождения границы
от точки	до точки	
1	2	3
1		
1	2	-
2	3	-
3	4	-
4	5	-
5	6	-
6	7	-
7	8	-
8	9	-
9	10	-
10	11	-
11	12	-
12	13	-
13	14	-
14	15	-
15	16	-
16	17	-
17	18	-
18	19	-
19	20	-
20	21	-
21	22	-
22	23	-
23	24	-
24	25	-
25	26	-
26	27	-
27	28	-
28	29	-
29	30	-
30	31	-
31	32	-
32	33	-
33	34	-
34	35	-
35	36	-
36	37	-
37	1	-
2		
38	39	-
39	40	-
40	41	-
41	42	-
42	43	-
43	44	-
44	45	-
45	46	-
46	47	-
47	48	-
48	49	-
49	50	-
50	38	-
3		
51	52	-
52	53	-

1	2	3
53	54	-
54	55	-
55	56	-
56	57	-
57	58	-
58	51	-
4		
59	60	-
60	61	-
61	62	-
62	63	-
63	64	-
64	65	-
65	66	-
66	59	-
5		
67	68	-
68	69	-
69	70	-
70	71	-
71	72	-
72	67	-
6		
73	74	-
74	75	-
75	76	-
76	77	-
77	78	-
78	79	-
79	80	-
80	81	-
81	82	-
82	83	-
83	84	-
84	85	-
85	86	-
86	87	-
87	88	-
88	89	-
89	90	-
90	91	-
91	92	-
92	93	-
93	94	-
94	95	-
95	96	-
96	97	-
97	98	-
98	99	-
99	100	-
100	101	-
101	73	-
7		
102	103	-
103	104	-
104	105	-
105	106	-

1	2	3
106	107	-
107	108	-
108	109	-
109	110	-
110	111	-
111	112	-
112	113	-
113	114	-
114	115	-
115	116	-
116	117	-
117	118	-
118	119	-
119	120	-
120	121	-
121	122	-
122	123	-
123	124	-
124	125	-
125	126	-
126	127	-
129	130	-
130	131	-
131	132	-
132	133	-
133	134	-
136	137	-
137	138	-
138	139	-
139	140	-
140	141	-
141	142	-
142	143	-
143	144	-
144	145	-
145	146	-
146	147	-
147	148	-
148	149	-
149	150	-
150	151	-
151	102	-
8		
152	153	-
153	154	-
154	155	-
155	156	-
156	157	-
157	158	-
158	159	-
159	160	-
160	161	-
161	162	-
162	163	-
163	164	-
164	165	-
9		

1	2	3
166	167	-
167	168	-
168	169	-
169	170	-
170	171	-
171	172	-
172	173	-
173	174	-
174	175	-
175	176	-
176	177	-
177	178	-
178	179	-
179	180	-
180	181	-
181	182	-
182	183	-
183	184	-
184	185	-
185	186	-
186	187	-
187	188	-
188	189	-
189	190	-
190	191	-
191	192	-
192	193	-
193	194	-
194	195	-
195	166	-
10		
196	197	-
197	198	-
198	199	-
199	200	-
200	201	-
201	202	-
202	203	-
203	204	-
204	205	-
205	206	-
206	207	-
207	208	-
208	209	-
209	210	-
210	211	-
211	212	-
212	213	-
213	196	-
11		
214	215	-
215	216	-
216	217	-
217	218	-
218	219	-
219	220	-
220	221	-

1	2	3
221	214	-
12		
222	223	-
223	224	-
224	225	-
225	226	-
226	227	-
227	228	-
228	229	-
229	230	-
230	222	-
13		
231	232	-
232	233	-
233	234	-
234	235	-
235	236	-
236	237	-
237	238	-
238	239	-
239	240	-
240	241	-
241	242	-
242	243	-
243	244	-
244	245	-
245	246	-
246	247	-
247	248	-
248	249	-
249	250	-
250	251	-
251	252	-
252	253	-
253	254	-
254	255	-
255	256	-
256	257	-
257	231	-
14		
258	259	-
259	260	-
260	261	-
261	262	-
262	263	-
263	264	-
264	265	-
265	266	-
266	267	-
267	268	-
268	269	-
269	270	-
270	271	-
271	272	-
272	273	-
273	274	-
274	275	-

1	2	3
275	276	-
276	277	-
277	278	-
278	279	-
279	280	-
280	281	-
281	282	-
282	283	-
283	284	-
284	285	-
285	258	-
15		
286	287	-
287	288	-
288	289	-
289	290	-
290	291	-
291	286	-
16		
292	293	-
293	294	-
294	295	-
295	296	-
296	292	-
17		
297	298	-
298	299	-
299	300	-
300	301	-
301	302	-
302	303	-
303	304	-
304	305	-
305	306	-
306	307	-
307	308	-
308	309	-
309	310	-
310	311	-
311	312	-
312	313	-
313	314	-
314	315	-
315	316	-
316	317	-
317	318	-
318	319	-
319	320	-
320	321	-
321	297	-
18		
322	323	-
323	324	-
324	325	-
325	326	-
326	327	-
327	328	-

1	2	3
328	329	-
329	330	-
330	322	-
19		
331	332	-
332	333	-
333	334	-
334	335	-
335	336	-
336	337	-
337	338	-
338	339	-
339	340	-
340	331	-
20		
341	342	-
342	343	-
343	344	-
344	345	-
345	346	-
346	347	-
347	348	-
348	349	-
349	350	-
350	351	-
351	352	-
352	353	-
353	354	-
354	355	-
355	356	-
356	357	-
357	358	-
358	359	-
359	360	-
360	361	-
361	362	-
362	363	-
363	364	-
364	365	-
365	366	-
366	367	-
367	368	-
368	369	-
369	341	-
21		
370	371	-
371	372	-
372	373	-
373	374	-
374	375	-
375	376	-
376	377	-
377	378	-
378	379	-
379	380	-
380	381	-
381	382	-

1	2	3
382	383	-
383	384	-
384	370	-