



Общественно-политическая газета Ярославского района Ярославской области

Ярославский агрокурьер

№ 28 (10183)
14 апреля 2022 года

ярагрокурьер.рф
vk.com/yar_agro

12+

АДМИНИСТРАЦИЯ
ЯРОСЛАВСКОГО МУНИЦИПАЛЬНОГО РАЙОНА
ПОСТАНОВЛЕНИЕ

08.04.2022

№705

ОБ УТВЕРЖДЕНИИ ИЗМЕНЕНИЙ В ДОКУМЕНТАЦИЮ ПО ПЛАНИРОВКЕ ТЕРРИТОРИИ ПОС. МИХАЙЛОВСКИЙ НЕКРАСОВСКОГО СЕЛЬСКОГО ПОСЕЛЕНИЯ ЯМР

В соответствии с Градостроительным кодексом Российской Федерации, Федеральным законом от 06 октября 2003 года № 131-ФЗ «Об общих принципах организации местного самоуправления в Российской Федерации», учитывая результаты общественных обсуждений (протокол от 03.03.2022, заключение от 10.03.2022), на основании протокола заседания градостроительной комиссии Ярославского муниципального района от 11.03.2022 № 7, Администрация района постановляет:


1. Утвердить изменения в документацию по планировке территории (проект межевания территории) в квартале, ограниченном улицами Ленина, Садовая, Школьная, Юбилейная, пос. Михайловский Некрасовского сельского поселения ЯМР, утвержденную постановлением Администрации Ярославского муниципального района от 28.06.2021 № 1379.
2. Изложить в новой редакции:
- 2.1. Чертеж планировки территории (приложение 1);
- 2.2. Основную текстовую часть (приложение 2).
3. Опубликовать постановление в газете «Ярославский агрокурьер» и разместить постановление на официальном сайте Администрации ЯМР в информационно-телекоммуникационной сети «Интернет».
4. Контроль за исполнением постановления возложить на заместителя Главы Администрации ЯМР по экономике и финансам А.О. Щербака.
5. Постановление вступает в силу со дня официального опубликования.

Глава Ярославского
муниципального района

Н.В.Золотников

ПРИЛОЖЕНИЕ 1
к постановлению
Администрации ЯМР
от 08.04.2022 № 705

ЧЕРТЕЖ МЕЖЕВАНИЯ ТЕРРИТОРИИ



ПРИЛОЖЕНИЕ 2
к постановлению
Администрации ЯМР
от 08.04.2022 № 705

ОСНОВНАЯ ЧАСТЬ ПРОЕКТА МЕЖЕВАНИЯ ТЕРРИТОРИИ.
ТЕКСТОВАЯ ЧАСТЬ

Перечень земельных участков, которые полностью или частично будут использоваться для строительства объекта, приведен в таблице 1. Территория, в отношении которой разработан проект межевания территории, расположен в кадастровом квартале 76:17:201101. В соответствии с Правилами землепользования и застройки Некрасовского сельского поселения, земельный участок 76:17:201101:2265 расположен в территориальной зоне Ж-2 «зона среднеэтажной жилой застройки».

Новый вид разрешенного использования изменяемого земельного участка - среднеэтажная жилая застройка. Вид разрешенного использования земельного участка выбран на основании классификатора видов разрешенного использования земельных участков, являющимся приложением к приказу Министерства экономического развития РФ от 1 сентября 2014 г. № 540. Данный вид разрешенного использования (код 2.5) предполагает: размещение многоквартирных домов этажностью не выше восьми этажей; благоустройство и озеленение; размещение подземных гаражей и автостоянок; обустройство спортивных и детских площадок, площадок для отдыха; размещение объектов обслуживания жилой застройки во встроенных, пристроенных и встроенно-пристроенных помещениях многоквартирного дома, если общая площадь таких помещений в многоквартирном доме не составляет более 20% общей площади помещений дома.

Изыятия земельных участков для муниципальных нужд проектом планировки и межевания территории не предусмотрено. Земельный участок, предназначенный для размещения многоквартирного жилого дома с элементами благоустройства, уже поставлен на государственный кадастровый учет.

Перечень изменяемых земельных участков и сведения о них
Таблица 1

Обозначение земельного участка	Площадь земельного участка, кв.м.	Способ образования земельного участка
76:17:201101:2265	4000	Образование из земель государственной или муниципальной собственности

Изыятия земельных участков для муниципальных нужд проектом межевания территории не предусмотрено. Вид разрешенного использования и категория земель изменяемого земельного участка приведен в таблице 2
Таблица 2

Обозначение земельного участка	Вид разрешенного использования земельного участка	Код по классификатору	Категория земель
76:17:201101:2265	среднеэтажная жилая застройка	код 2.5	Земли населенных пунктов

Координаты поворотных точек границ территории представлены в таблице 3
Таблица 3

Обозначение характерных точек границ	Система координат МСК-76	
	Координаты, м	
	X	Y
1	393144,93	1320369,75
2	393154,39	1320470,79
3	393154,44	1320491,41
4	393151,42	1320518,75
5	393120,80	1320593,70
6	392971,96	1320486,83
7	392967,75	1320383,42
1	393144,93	1320369,75

Каталог координат характерных точек изменяемого земельного участка

Обозначение характерных точек границ	Система координат МСК-76	
	Координаты, м	
	X	Y
1	393076,29	1320427,42
2	393078,27	1320448,67
3	393083,13	1320501,04
4	393070,54	1320515,51
5	393043,21	1320495,35
6	393025,15	1320482,32
7	393022,55	1320453,84
8	393020,58	1320432,59
1	393076,29	1320427,42

АДМИНИСТРАЦИЯ
ЯРОСЛАВСКОГО МУНИЦИПАЛЬНОГО РАЙОНА
ПОСТАНОВЛЕНИЕ

11.04.2022

№718

О ПОДГОТОВКЕ ДОКУМЕНТАЦИИ ПО ПЛАНИРОВКЕ ТЕРРИТОРИИ В ПОС. ЯРОСЛАВКА КУЗНЕЧИХИНСКОГО СЕЛЬСКОГО ПОСЕЛЕНИЯ ЯМР

Руководствуясь статьями 45, 46 Градостроительного кодекса Российской Федерации, на основании заявления Администрации Кузнецкихского СП от 21.12.2021 № 5100, протокола заседания градостроительной комиссии Ярославского муниципального района от 11.03.2022 № 7, Администрация района постановляет:

1. Подготовить документацию по планировке территории (проект межевания территории) в пос. Ярославка Кузнецкихского сельского поселения Ярославского района Ярославской области, в соответствии с заданием на разработку документации по планировке территории согласно приложению.
2. Установить, что предложения физических и юридических лиц о порядке, сроках подготовки и содержании документации по планировке территории, указанной в пункте 1 постановления, направляются в управление архитектуры и градостроительства Администрации ЯМР (150001, Ярославская обл., г. Ярославль, Московский проспект, д. 11/12) в течение 15 дней со дня опубликования постановления.
3. Опубликовать постановление в газете «Ярославский агрокурьер» и разместить на официальном сайте Ярославского муниципального района в информационно-телекоммуникационной сети «Интернет».
4. Контроль за исполнением постановления возложить на первого заместителя Главы Администрации ЯМР А.Н. Кошлякова.
5. Постановление вступает в силу со дня опубликования.

Глава Ярославского
муниципального района


Н.В.Золотников

ПРИЛОЖЕНИЕ
к постановлению
Администрации ЯМР
от 11.04.2022 № 718

ЗАДАНИЕ
на разработку документации по планировке территории
(проект межевания территории) в пос. Ярославка Кузнецкихского сельского поселения Ярославского района Ярославской области
(наименование территории, наименование объекта (объектов) капитального строительства, для размещения которого (которых) подготавливается документация по планировке территории)

№ п/п	Наименование позиции	Содержание
1	2	3
1	Вид разрабатываемой документации по планировке территории	Проект межевания территории
2	Инициатор подготовки документации по планировке территории	Администрация Кузнецкихского сельского поселения
3	Источник финансирования работ по подготовке документации по планировке территории	Администрация Ярославского муниципального района (или бюджет Ярославского муниципального района)
4	Цели и задачи проекта межевания территории	Определение местоположения границ образуемых земельных участков под многоквартирными домами с придомовой территорией
5	Населенные пункты, поселения, муниципальный район в отношении территорий которых осуществляется подготовка документации по планировке территории	Ярославская область Ярославский район Кузнецкихское сельское поселение пос. Ярославка
6	Состав документации по планировке территории	Состав и содержание проекта межевания территории должны соответствовать требованиям статьи 43 Градостроительного кодекса РФ

СХЕМА ГРАНИЦ ТЕРРИТОРИИ ПЛАНИРОВАНИЯ



ПРИЛОЖЕНИЕ 2
к постановлению
Администрации ЯМР
от 11.04.2022 № 717

ТЕКСТОВАЯ ЧАСТЬ

Сведения о границах территории, в отношении которой утвержден проект межевания, содержащие перечень координат характерных точек этих границ в системе координат, используемой для ведения Единого государственного реестра недвижимости, приведены в таблице 1.
Таблица 1

Обозначение характерных точек границы	Координаты, м; Система координат СК-76	
	X	Y
1	2	3
1	384882,74	1330495,40
2	384897,29	1330499,55
3	384899,97	1330500,48
4	384918,55	1330506,81
5	384919,38	1330507,09
6	384909,95	1330530,66
7	384919,74	1330533,63
8	384903,00	1330606,02
9	384916,99	1330608,37
10	384912,49	1330639,86
11	384888,85	1330634,32
12	384882,06	1330636,45
13	384880,44	1330639,55
14	384873,48	1330639,01
15	384854,93	1330636,28
16	384858,35	1330613,03
17	384862,88	1330585,08
18	384866,38	1330561,47
19	384868,27	1330535,41
1	384882,74	1330495,40

В границах территории, в отношении которой утвержден проект межевания территории, расположены 3(три) земельных участка (таблица 2).
Таблица 2

Кадастровый номер участка	Адрес	Разрешенное использование земельного участка	Площадь земельного участка (кв.м.)
76:17:033401:1280	Ярославская область, Ярославский район, Кузнечихинское сельское поселение, д. Кузнечиха, ул. Центральная, д.1	многоквартирные дома не выше 3-х этажей	441
76:17:033401:354	Ярославская область, Ярославский район, Кузнечихинское сельское поселение, д. Кузнечиха, ул. Центральная, д.2	многоквартирные дома не выше 3-х этажей	452
76:17:033901:3232	Ярославская область, Ярославский район, Кузнечихинское сельское поселение, д. Кузнечиха, ул. Центральная, д.3	общественное питание	862

В результате утверждения проекта планировки территории будут образованы 3 земельных участка (Таблица 3).
Таблица 3

Обозначение образуемого земельного участка	Адрес	Разрешенное использование земельного участка	Площадь земельного участка (кв.м.)	Способ образования участка
ЗУ1	Ярославская область, Ярославский район, Кузнечихинское сельское поселение, д. Кузнечиха, ул. Центральная, д.1	среднеэтажная жилая застройка	1867	перераспределение земель, собственность на которые не разграничена и земельного участка с КН 76:17:033401:1280
ЗУ2	Ярославская область, Ярославский район, Кузнечихинское сельское поселение, д. Кузнечиха, ул. Центральная, д.2	среднеэтажная жилая застройка	1360	перераспределение земель, собственность на которые не разграничена и земельного участка с КН 76:17:033401:354
ЗУ3	Ярославская область, Ярославский район, Кузнечихинское сельское поселение, д. Кузнечиха, ул. Центральная, д.3	общественное питание	882	перераспределение земель, собственность на которые не разграничена и земельного участка с кн 76:17:033901:3232
ЗУ4	Ярославская область, Ярославский район, Кузнечихинское сельское поселение, д. Кузнечиха, ул. Центральная	земельный участок (земли) общего пользования	2269	образование земельного участка из земель, собственность на которые не разграничена

Координаты образуемых земельных участков приведены в таблице 4.
Таблица 4

Условный номер земельного участка		:ЗУ1
Площадь земельного участка		1867м²
Обозначение характерных точек границы	Координаты, м; Система координат СК-76	
	X	Y
1	2	3
1	384916,99	1330608,37
2	384912,95	1330636,65
3	384886,49	1330631,32
4	384882,06	1330635,24
5	384880,44	1330639,55
6	384873,48	1330639,01
7	384854,93	1330636,28
8	384858,35	1330613,03
9	384860,64	1330598,90
10	384903,00	1330606,02
1	384916,99	1330608,37
Условный номер земельного участка		:ЗУ2
Площадь земельного участка		1359м²
Обозначение характерных точек границы	Координаты, м; Система координат СК-76	
	X	Y
1	2	3
11	384906,67	1330590,13
10	384903,00	1330606,02

АДМИНИСТРАЦИЯ
ЯРОСЛАВСКОГО МУНИЦИПАЛЬНОГО РАЙОНА
ПОСТАНОВЛЕНИЕ

11.04.2022

№717

ОБ УТВЕРЖДЕНИИ ПРОЕКТА МЕЖЕВАНИЯ ТЕРРИТОРИИ ПО УЛ. ЦЕНТРАЛЬНАЯ В Д. КУЗНЕЧИХА КУЗНЕЧИХИНСКОГО СЕЛЬСКОГО ПОСЕЛЕНИЯ ЯРОСЛАВСКОГО МУНИЦИПАЛЬНОГО РАЙОНА В РАЙОНЕ ЗЕМЕЛЬНОГО УЧАСТКА С КАДАСТРОВЫМ НОМЕРОМ 76:17:033401:1280

В соответствии с Градостроительным кодексом Российской Федерации, Федеральным законом от 06 октября 2003 года № 131-ФЗ «Об общих принципах организации местного самоуправления в Российской Федерации», учитывая материалы общественных обсуждений (протокол от 24.02.2022, заключение от 03.03.2022), на основании протокола заседания градостроительной комиссии Ярославского муниципального района от 25.02.2022 № 5, Администрация района постановляет:

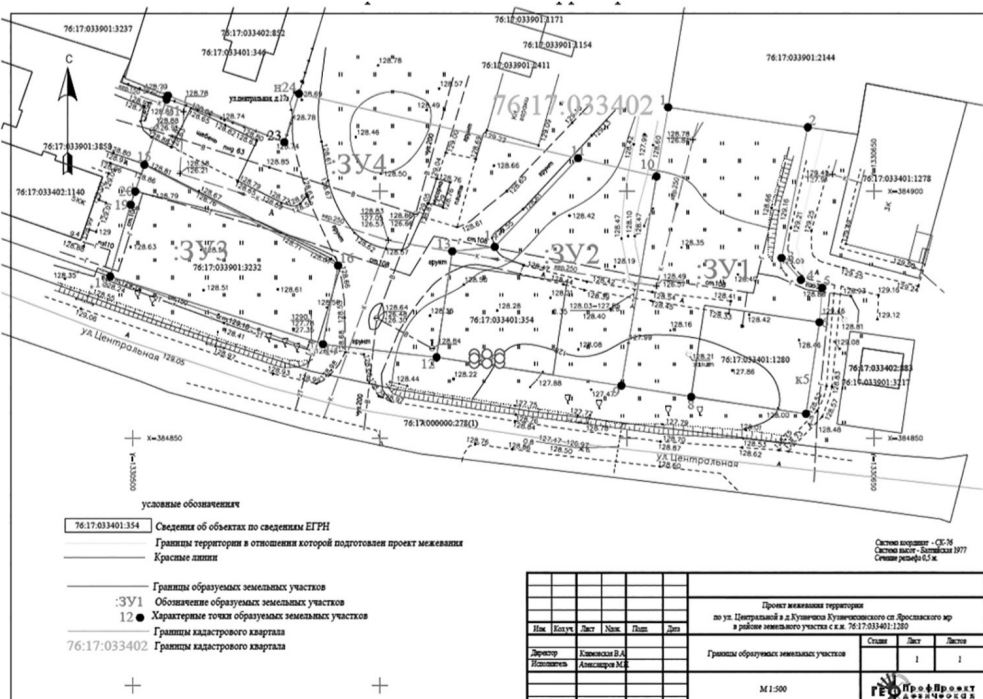
1. Утвердить основную часть проекта межевания территории по ул. Центральная в д. Кузнечиха Кузнечихинского сельского поселения Ярославского муниципального района в районе земельного участка с кадастровым номером 76:17:033401:1280 в составе:
 - чертежа межевания территории (приложение 1);
 - текстовой части (приложение 2).
2. Разместить постановление на официальном сайте Администрации ЯМР в информационно-телекоммуникационной сети «Интернет».
3. Управлению архитектуры и градостроительства Администрации ЯМР обеспечить размещение проекта межевания территории, указанного в пункте 1 постановления, в государственной информационной системе обеспечения градостроительной деятельности Ярославской области.
4. Опубликовать постановление в газете «Ярославский агрокурьер» и разместить на официальном сайте Администрации Ярославского муниципального района в информационно-телекоммуникационной сети «Интернет».
5. Контроль за исполнением постановления возложить на первого заместителя Главы Администрации ЯМР А.Н. Кошлакова.
6. Постановление вступает в силу со дня опубликования.

Глава Ярославского
муниципального района

Н.В.Золотников

ПРИЛОЖЕНИЕ 1
к постановлению
Администрации ЯМР
от 11.04.2022 № 717

ЧЕРТЕЖ МЕЖЕВАНИЯ ТЕРРИТОРИИ



9	384860,64	1330598,90
12	384866,38	1330561,47
13	384887,85	1330564,66
14	384888,72	1330573,26
11	384906,67	1330590,13
Условный номер земельного участка		:ЗУ3
Площадь земельного участка		882м²
Обозначение характерных точек границы	Координаты, м; Система координат СК-76	
	X	Y
1	2	3
15	384905,36	1330502,32
16	384884,95	1330541,55
17	384869,03	1330538,47
18	384882,74	1330495,40
19	384897,29	1330499,55
20	384899,97	1330500,48
15	384905,36	1330502,32
Условный номер земельного участка		:ЗУ4
Площадь земельного участка		2269м²
Обозначение характерных точек границы	Координаты, м; Система координат СК-76	
	X	Y
1	2	3
11	384906,67	11
14	384888,73	14
13	384887,85	13
12	384866,38	12
17	384869,03	17
16	384884,95	16
15	384905,36	15
21	384918,55	21
н22	384919,38	н22
23	384909,95	23
н24	384919,74	н24
11	384906,67	11

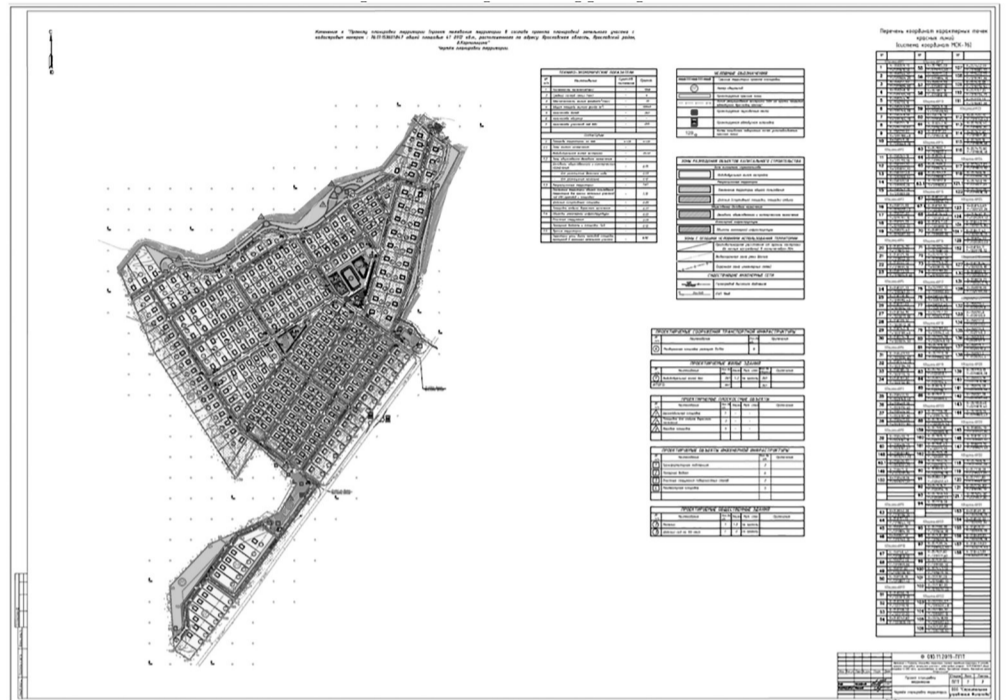
ную постановлением Администрации Ярославского муниципального района от 04.06.2021 № 1206.
2. Изложить в новой редакции:
2.1. Чертеж планировки территории (приложение 1);
2.2. Таблицу 16 «Основные технико-экономические показатели» основной части проекта планировки территории (приложение 2).
2.3. Таблицу 1 «Экспликация образуемых земельных участков» основной части проекта межевания территории (приложение 3);
2.4. Чертеж межевания территории (приложение 4).
3. Дополнить основную часть проекта межевания территории таблицей 2 «Координаты поворотных точек границ образуемых земельных участков» (приложение 5).
4. Опубликовать постановление в газете «Ярославский агрокурьер» и разместить постановление на официальном сайте Администрации ЯМР в информационно-телекоммуникационной сети «Интернет».
5. Контроль за исполнением постановления возложить на первого заместителя Главы Администрации ЯМР А.Н. Кошлякова.
6. Постановление вступает в силу со дня официального опубликования.

Глава Ярославского
муниципального района

Н.В.Золотников

ПРИЛОЖЕНИЕ 1
к постановлению
Администрации ЯМР
от 11.04.2022 № 719

ЧЕРТЕЖ ПЛАНИРОВКИ ТЕРРИТОРИИ



ПРИЛОЖЕНИЕ 2
к постановлению
Администрации ЯМР
от 11.04.2022 № 719

Перечень координат характерных точек красных линий приведен в таблице 5.
Таблица 5

Обозначение характерных точек границы	Координаты, м; Система координат СК-76	
	X	Y
1	2	3
7	384854,93	1330636,28
8	384858,35	1330613,03
9	384860,64	1330598,90
12	384866,38	1330561,47
17	384869,03	1330538,47
18	384882,74	1330495,40

Сведения об охранных зонах линейных объектов на образуемых земельных участках приведены в таблице 6.
Таблица 6

Обозначение образуемого земельного участка	Адрес	Разрешенное использование земельного участка	Площадь земельного участка (кв.м.)	Охранные зоны линейных объектов
ЗУ1	Ярославская область, Ярославский район, Кузнечинское сельское поселение, д. Кузнечиха, ул. Центральная, д.1	среднеэтажная жилая застройка	1867	охранная зона ВЛ0,4КВ Ф5 ПС ЛЕСНЫЕ ПОЛЯНЫ 3000929 расположенной на территории Ярославского района Ярославской области (реестровый номер 76:17-6.306, учетный номер 76.17.2.122) площадью 15 кв.м. Охранная зона инженерных коммуникаций - газопровод низкого давления (реестровый номер 76:17-6.1468) – площадью 262 кв.м. Охранная зона инженерных коммуникаций - Газопровод-ввод низкого давления (реестровый номер 76:17-6.1551) – площадью 40 кв.м
ЗУ2	Ярославская область, Ярославский район, Кузнечинское сельское поселение, д. Кузнечиха, ул. Центральная, д.2	среднеэтажная жилая застройка	1360	Охранная зона инженерных коммуникаций - газопровод низкого давления (реестровый номер 76:17-6.1468) – площадью 156 кв.м
ЗУ3	Ярославская область, Ярославский район, Кузнечинское сельское поселение, д. Кузнечиха, ул. Центральная, д.3	общественное питание	882	Охранная зона инженерных коммуникаций - газопровод низкого давления (реестровый номер 76:17-6.1468) – площадью 166 кв.м
ЗУ4	Ярославская область, Ярославский район, Кузнечинское сельское поселение, д. Кузнечиха, ул. Центральная	земельный участок (земли) общего пользования	2269	Охранная зона инженерных коммуникаций - газопровод низкого давления (реестровый номер 76:17-6.1468) – площадью 198 кв.м

АДМИНИСТРАЦИЯ
ЯРОСЛАВСКОГО МУНИЦИПАЛЬНОГО РАЙОНА
ПО С Т А Н О В Л Е Н И Е

11.04.2022

№719

ОБ УТВЕРЖДЕНИИ ИЗМЕНЕНИЙ В ДОКУМЕНТАЦИЮ ПО ПЛАНИРОВКЕ ТЕРРИТОРИИ Д. КОРМИЛИЦИНО КАРАБИХСКОГО СЕЛЬСКОГО ПОСЕЛЕНИЯ ЯМР

В соответствии с Градостроительным кодексом Российской Федерации, Федеральным законом от 06 октября 2003 года № 131-ФЗ «Об общих принципах организации местного самоуправления в Российской Федерации», учитывая результаты общественных обсуждений (протокол от 04.03.2022, заключение от 17.03.2022), на основании протокола заседания градостроительной комиссии Ярославского муниципального района от 11.03.2022 № 7, Администрация района постановляет:

1. Утвердить изменения в документацию по планировке территории «Проект планировки территории (проект межевания территории) земельного участка с кадастровым номером 76:17-153601:847, расположенного по адресу: Ярославская область, Ярославский район, д. Кормилицино», утвержден-

ТАБЛИЦА 16. ОСНОВНЫЕ ТЕХНИКО-ЭКОНОМИЧЕСКИЕ ПОКАЗАТЕЛИ

№ п/п	Наименование показателей	Единица измерен	Современное сост. 2020 год	Проектное решение	
1. Территория					
1.	Площадь проектируемой территории - всего	га	41,09	41,09	
в том числе:					
1.1	• территории жилой застройки	га	-	25,57	
	- индивидуальная жилая застройка				
1.2	• общественно-делового значения	га	-	0,71	
	делового, общественного и коммерческого назначения в составе:				
	- для размещения детского сада на 100 мест				
1.3	- для размещения магазина	га	-	0,12	
	• рекреационные территории				7,67
	- озелененные территории				7,10
	- детские (спортивные) площадки				0,20
1.4	- площадки отдыха взрослого населения	га	-	0,37	
	- объекты инженерной инфраструктуры				0,22
	• очистные сооружения				0,09
	-пожарные водоемы и площадки ТБО				0,13
	• Прочие территории				
	- территории улиц, дорог, проездов линий			6,92	
2. Население					
2.1	Численность населения	чел	-	1068	
2.2	Плотность населения	чел / га	-	22,9	
3. Жилищный фонд					
3.1	Общая площадь жилого фонда	м2	-	32040	
3.2	Средняя этажность застройки	этаж	-	1-2	
3.3	Сохраняемый жилой фонд	м2 общ. площ.	-	-	
3.4	Обеспеченность жильем фондом	м2 / чел	-	30	
3.5	Количество жилых домов		-	267	
4. Транспортная инфраструктура					
4.1	Протяженность улично-дорожной сети в красных линиях - всего	км	-	6,92	

ПРИЛОЖЕНИЕ 5 к постановлению Администрации ЯИР от 11.04.2022 № 719

КООРДИНАТЫ ПОВОРОТНЫХ ТОЧЕК ГРАНИЦ ОБРАЗУЕМЫХ ЗЕМЕЛЬНЫХ УЧАСТКОВ

Таблица 2

Условный номер земельного участка :ЗУ178		
№ п/п	Координаты X, м	Координаты Y, м
1	357992,70	1319996,80
2	358008,79	1320008,58
3	357991,08	1320032,79
4	357974,94	1320020,98
1	357992,70	1319996,80
Условный номер земельного участка :ЗУ179		
№ п/п	Координаты X, м	Координаты Y, м
1	358008,79	1320008,58
2	358024,93	1320020,40
3	358007,22	1320044,60
4	357991,08	1320032,79
1	358008,79	1320008,58
Условный номер земельного участка :ЗУ180		
№ п/п	Координаты X, м	Координаты Y, м
1	358024,93	1320020,40
2	358041,07	1320032,21
3	358023,36	1320056,41
4	358007,22	1320044,60
1	358024,93	1320020,40
Условный номер земельного участка :ЗУ181		
№ п/п	Координаты X, м	Координаты Y, м
1	358041,07	1320032,21
2	358057,21	1320044,02
3	358039,51	1320068,22
4	358023,36	1320056,41
1	358041,07	1320032,21
Условный номер земельного участка :ЗУ182		
№ п/п	Координаты X, м	Координаты Y, м
1	358057,21	1320044,02
2	358073,34	1320055,84
3	358055,64	1320080,04
4	358039,51	1320068,22
1	358057,21	1320044,02
Условный номер земельного участка :ЗУ183		
№ п/п	Координаты X, м	Координаты Y, м
1	358089,48	1320067,65
2	358071,79	1320091,84
3	358055,64	1320080,04
4	358073,34	1320055,84
1	358089,48	1320067,65
Условный номер земельного участка :ЗУ184		
№ п/п	Координаты X, м	Координаты Y, м
1	358105,62	1320079,47
2	358087,93	1320103,65
3	358071,79	1320091,84
2	358055,64	1320080,04
3	358037,92	1320104,26
4	358021,78	1320092,45
1	358039,51	1320068,22
Условный номер земельного участка :ЗУ192		
№ п/п	Координаты X, м	Координаты Y, м
1	358071,79	1320091,84
2	358054,06	1320116,07
3	358037,92	1320104,26
4	358055,64	1320080,04
1	358071,79	1320091,84
Условный номер земельного участка :ЗУ193		
№ п/п	Координаты X, м	Координаты Y, м
1	358087,93	1320103,65
2	358070,21	1320127,88
3	358054,06	1320116,07
4	358071,79	1320091,84
1	358087,93	1320103,65
Условный номер земельного участка :ЗУ194		
№ п/п	Координаты X, м	Координаты Y, м
1	358104,07	1320115,46
2	358086,35	1320139,69
3	358070,21	1320127,88
4	358087,93	1320103,65
1	358104,07	1320115,46
Условный номер земельного участка :ЗУ195		
№ п/п	Координаты X, м	Координаты Y, м
1	358120,21	1320127,26
2	358102,49	1320151,50
3	358086,35	1320139,69
4	358104,07	1320115,46
1	358120,21	1320127,26
Условный номер земельного участка :ЗУ241		
№ п/п	Координаты X, м	Координаты Y, м
1	358173,32	1320130,56
2	358163,79	1320165,28
3	358123,94	1320154,35
4	358146,69	1320123,26
1	358173,32	1320130,56
Условный номер земельного участка :ЗУ242		
№ п/п	Координаты X, м	Координаты Y, м
1	358205,46	1320139,38
2	358195,93	1320174,10
3	358163,79	1320165,28
4	358173,32	1320130,56
1	358205,46	1320139,38

4	358089,48	1320067,65
1	358105,62	1320079,47
Условный номер земельного участка :ЗУ185		
№ п/п	Координаты X, м	Координаты Y, м
1	358121,76	1320091,28
2	358104,07	1320115,46
3	358087,93	1320103,65
4	358105,62	1320079,47
1	358121,76	1320091,28
Условный номер земельного участка :ЗУ186		
№ п/п	Координаты X, м	Координаты Y, м
1	358137,90	1320103,10
2	358120,21	1320127,26
3	358104,07	1320115,46
4	358121,76	1320091,28
1	358137,90	1320103,10
Условный номер земельного участка :ЗУ187		
№ п/п	Координаты X, м	Координаты Y, м
1	357974,94	1320020,98
2	357991,08	1320032,79
3	357973,36	1320057,02
4	357957,20	1320045,20
1	357974,94	1320020,98
Условный номер земельного участка :ЗУ188		
№ п/п	Координаты X, м	Координаты Y, м
1	357991,08	1320032,79
2	358007,22	1320044,60
3	357989,50	1320068,83
4	357973,36	1320057,02
1	357991,08	1320032,79
Условный номер земельного участка :ЗУ189		
№ п/п	Координаты X, м	Координаты Y, м
1	358007,22	1320044,60
2	358023,36	1320056,41
3	358005,64	1320080,63
4	357989,50	1320068,83
1	358007,22	1320044,60
Условный номер земельного участка :ЗУ190		
№ п/п	Координаты X, м	Координаты Y, м
1	358023,36	1320056,41
2	358039,51	1320068,22
3	358021,78	1320092,45
4	358005,64	1320080,63
1	358023,36	1320056,41
Условный номер земельного участка :ЗУ191		
№ п/п	Координаты X, м	Координаты Y, м
1	358039,51	1320068,22
Условный номер земельного участка :ЗУ243		
№ п/п	Координаты X, м	Координаты Y, м
1	358237,60	1320148,19
2	358228,09	1320182,92
3	358195,93	1320174,10
4	358205,46	1320139,38
1	358237,60	1320148,19
Условный номер земельного участка :ЗУ244		
№ п/п	Координаты X, м	Координаты Y, м
1	358269,75	1320157,00
2	358260,22	1320191,74
3	358228,09	1320182,92
4	358237,60	1320148,19
1	358269,75	1320157,00
Условный номер земельного участка :ЗУ245		
№ п/п	Координаты X, м	Координаты Y, м
1	358301,89	1320165,83
2	358292,36	1320200,56
3	358260,22	1320191,74
4	358269,75	1320157,00
1	358301,89	1320165,83
Условный номер земельного участка :ЗУ246		
№ п/п	Координаты X, м	Координаты Y, м
1	358334,03	1320174,66
2	358324,50	1320209,37
3	358292,36	1320200,56
4	358301,89	1320165,83
1	358334,03	1320174,66
Условный номер земельного участка :ЗУ247		
№ п/п	Координаты X, м	Координаты Y, м
1	358366,17	1320183,48
2	358356,64	1320218,18
3	358324,50	1320209,37
4	358334,03	1320174,66
1	358366,17	1320183,48
Условный номер земельного участка :ЗУ248		
№ п/п	Координаты X, м	Координаты Y, м
1	358398,30	1320192,29
2	358388,79	1320227,01
3	358356,64	1320218,18
4	358366,17	1320183,48
1	358398,30	1320192,29
Условный номер земельного участка :ЗУ249		
№ п/п	Координаты X, м	Координаты Y, м
1	358430,46	1320201,09
2	358420,93	1320235,83
3	358388,79	1320227,01
4	358398,30	1320192,29

1	358430,46	1320201,09
Условный номер земельного участка :ЗУ250		
№ п/п	Координаты X, м	Координаты Y, м
1	358460,35	1320209,32
2	358450,82	1320244,03
3	358420,93	1320235,83
4	358430,46	1320201,09
1	358460,35	1320209,32
Условный номер земельного участка :ЗУ251		
№ п/п	Координаты X, м	Координаты Y, м
1	358123,94	1320154,35
2	358163,79	1320165,28
3	358154,27	1320200,00
4	358106,11	1320178,72
1	358123,94	1320154,35
Условный номер земельного участка :ЗУ252		
№ п/п	Координаты X, м	Координаты Y, м
1	358195,93	1320174,10
2	358186,41	1320208,85
3	358154,27	1320200,00
4	358163,79	1320165,28
1	358195,93	1320174,10
Условный номер земельного участка :ЗУ253		
№ п/п	Координаты X, м	Координаты Y, м
1	358228,09	1320182,92
2	358218,55	1320217,63
3	358186,41	1320208,85
4	358195,93	1320174,10
1	358228,09	1320182,92
Условный номер земельного участка :ЗУ254		
№ п/п	Координаты X, м	Координаты Y, м
1	358260,22	1320191,74
2	358250,79	1320226,48
3	358218,55	1320217,63
4	358228,09	1320182,92
1	358260,22	1320191,74
Условный номер земельного участка :ЗУ255		
№ п/п	Координаты X, м	Координаты Y, м
1	358292,36	1320200,56
2	358282,83	1320235,30
3	358250,79	1320226,48
4	358260,22	1320191,74
1	358292,36	1320200,56
Условный номер земельного участка :ЗУ256		
№ п/п	Координаты X, м	Координаты Y, м
1	358324,50	1320209,37
2	358314,98	1320244,10
3	358282,83	1320235,30
Условный номер земельного участка :ЗУ263		
№ п/п	Координаты X, м	Координаты Y, м
1	358502,77	1320209,66
2	358526,88	1320216,27
3	358516,30	1320254,85
4	358492,18	1320248,23
1	358502,77	1320209,66
Условный номер земельного участка :ЗУ264		
№ п/п	Координаты X, м	Координаты Y, м
1	358533,30	1320192,84
2	358554,91	1320208,70
3	358540,40	1320261,46
4	358516,30	1320254,85
5	358526,88	1320216,27
1	358533,30	1320192,84
Условный номер земельного участка :ЗУ265		
№ п/п	Координаты X, м	Координаты Y, м
1	358554,91	1320208,70
2	358576,52	1320224,57
3	358564,52	1320268,08
4	358540,40	1320261,46
1	358554,91	1320208,70
Условный номер земельного участка :ЗУ266		
№ п/п	Координаты X, м	Координаты Y, м
1	358576,52	1320224,57
2	358626,55	1320261,29
3	358615,12	1320281,96
4	358599,23	1320277,60
5	358564,52	1320268,08
1	358576,52	1320224,57
Условный номер земельного участка :ЗУ267		
№ п/п	Координаты X, м	Координаты Y, м
1	358463,81	1320257,09
2	358497,79	1320266,35
3	358489,85	1320296,56
4	358459,03	1320274,46
1	358463,81	1320257,09
Условный номер земельного участка :ЗУ268		
№ п/п	Координаты X, м	Координаты Y, м
1	358497,79	1320266,35
2	358532,99	1320276,07
3	358524,71	1320307,59
4	358511,01	1320305,05
5	358489,85	1320296,56
1	358497,79	1320266,35
Условный номер земельного участка :ЗУ269		
№ п/п	Координаты X, м	Координаты Y, м
1	358532,99	1320276,07

4	358292,36	1320200,56
1	358324,50	1320209,37
Условный номер земельного участка :ЗУ257		
№ п/п	Координаты X, м	Координаты Y, м
1	358356,64	1320218,18
2	358347,06	1320252,90
3	358314,98	1320244,10
4	358324,50	1320209,37
1	358356,64	1320218,18
Условный номер земельного участка :ЗУ258		
№ п/п	Координаты X, м	Координаты Y, м
1	358388,79	1320227,01
2	358379,26	1320261,73
3	358347,06	1320252,90
4	358356,64	1320218,18
1	358388,79	1320227,01
Условный номер земельного участка :ЗУ259		
№ п/п	Координаты X, м	Координаты Y, м
1	358420,93	1320235,83
2	358411,40	1320270,55
3	358379,26	1320261,73
4	358388,79	1320227,01
1	358420,93	1320235,83

42	358564,52	1320268,08
43	358599,23	1320277,60
44	358589,66	1320294,45
45	358581,40	1320290,46
46	358577,63	1320298,29
47	358575,72	1320297,38
48	358538,03	1320349,56
49	358450,70	1320304,78
50	358438,30	1320298,42
51	358414,59	1320286,27
52	358248,40	1320254,83
53	358119,04	1320205,18
54	358098,00	1320189,80
55	358059,23	1320242,76
56	358043,81	1320231,67
57	358069,40	1320196,70
58	357925,40	1320091,30
59	357910,40	1320111,70
60	357895,10	1320100,50
61	357910,00	1320080,10
62	357766,00	1319974,70
63	357738,60	1320012,00
64	357451,99	1319805,72
65	357500,80	1319738,90
66	357438,80	1319693,60
67	357386,30	1319697,10
1	357334,67	1319659,48
68	357611,10	1319899,60
69	357475,60	1319800,50
70	357513,70	1319748,40
71	357606,40	1319816,20
72	357631,60	1319871,80
68	357611,10	1319899,60
73	357816,78	1319905,21
74	357834,50	1319881,00
75	357850,61	1319892,80
76	357866,73	1319904,60
77	357882,88	1319916,42
78	357899,01	1319928,23
79	357915,15	1319940,05
80	357931,29	1319951,86
81	357947,42	1319963,67
82	357963,56	1319975,49
83	357979,70	1319987,30
84	357944,30	1320035,70
85	357928,15	1320023,89

130	358115,11	1320066,50
131	358098,97	1320054,70
132	358082,81	1320042,89
133	358066,67	1320031,09
134	358050,52	1320019,29
135	358034,37	1320007,49
136	358018,23	1319995,69
137	358002,10	1319983,90
138	358019,81	1319959,64
116	358037,50	1319935,40
139	358084,10	1319907,80
140	358135,40	1319987,10
141	358053,70	1319927,40
139	358084,10	1319907,80
142	357953,45	1319854,10
143	357928,21	1319835,64
144	357897,10	1319812,90
145	357922,61	1319796,38
146	357943,60	1319782,80
147	357964,59	1319769,20
148	357985,60	1319755,60
149	358005,17	1319785,83
150	358021,04	1319810,34
151	358031,91	1319827,13
152	358042,78	1319843,92
153	358053,65	1319860,70
154	358064,53	1319877,51
155	358075,40	1319894,30
156	358039,90	1319917,30
157	358022,60	1319904,65
158	358005,30	1319892,01
159	357988,02	1319879,37
160	357970,74	1319866,74
142	357953,45	1319854,10
161	357843,90	1319868,10
162	357861,60	1319843,91
163	357872,80	1319828,60
164	357882,70	1319822,20
165	357895,38	1319831,48
166	357911,53	1319843,29
167	357927,70	1319855,12
168	357943,84	1319866,93
169	357959,99	1319878,74
170	357976,14	1319890,56
171	357992,29	1319902,37

86	357912,00	1320012,09
87	357895,86	1320000,29
88	357879,71	1319988,49
89	357863,57	1319976,69
90	357847,42	1319964,89
91	357831,27	1319953,08
92	357815,13	1319941,28
93	357799,00	1319929,50
73	357816,78	1319905,21
94	357992,70	1319996,80
95	358008,79	1320008,58
96	358024,93	1320020,40
97	358041,07	1320032,21
98	358057,21	1320044,02
99	358073,34	1320055,84
100	358089,48	1320067,65
101	358105,62	1320079,47
102	358121,76	1320091,28
103	358137,90	1320103,10
104	358120,21	1320127,26
105	358102,49	1320151,50
106	358086,35	1320139,69
107	358070,21	1320127,88
108	358054,06	1320116,07
109	358037,92	1320104,26
110	358021,78	1320092,45
111	358005,64	1320080,63
112	357989,50	1320068,83
113	357973,36	1320057,02
114	357957,20	1320045,20
115	357941,04	1320033,38
94	357992,70	1319996,80
116	358037,50	1319935,40
117	358053,67	1319947,24
118	358069,81	1319959,05
119	358085,95	1319970,87
120	358102,09	1319982,68
121	358118,23	1319994,49
122	358134,35	1320006,30
123	358150,50	1320018,12
124	358159,90	1320025,00
125	358164,77	1320032,49
126	358176,40	1320050,40
127	358165,07	1320065,91
128	358147,40	1320090,10
129	358131,25	1320078,30

172	358008,44	1319914,18
173	358024,60	1319926,00
174	358006,90	1319950,19
175	357989,20	1319974,40
176	357973,05	1319962,58
177	357956,90	1319950,76
178	357940,75	1319938,95
179	357924,59	1319927,13
180	357908,45	1319915,32
181	357892,30	1319903,50
182	357876,14	1319891,68
183	357859,99	1319879,87
161	357843,90	1319868,10
184	358062,00	1319706,20
185	358080,17	1319734,30
186	358098,36	1319762,42
187	358111,94	1319783,42
188	358125,51	1319804,41
189	358139,09	1319825,40
190	358151,70	1319844,90
191	358121,53	1319864,43
192	358091,30	1319884,00
193	358078,68	1319864,51
194	358065,09	1319843,52
195	358051,51	1319822,54
196	358037,92	1319801,55
197	358019,71	1319773,43
198	358001,50	1319745,30
199	358031,75	1319725,75
184	358062,00	1319706,20
200	358252,00	1319999,80
201	358221,80	1320019,35
202	358191,60	1320038,90
203	358181,53	1320023,34
204	358167,94	1320002,35
205	358154,36	1319981,37
206	358140,77	1319960,38
207	358127,18	1319939,38
208	358113,60	1319918,41
209	358100,00	1319897,40
210	358130,20	1319877,85
211	358160,40	1319858,30
212	358174,00	1319879,31
213	358187,59	1319900,30
214	358201,17	1319921,28
215	358214,76	1319942,27

216	358228,34	1319963,25
217	358241,93	1319984,24
200	358252,00	1319999,80
218	358295,80	1320120,80
219	358277,00	1320133,00
220	358275,00	1320140,30
221	358208,00	1320121,90
222	358157,83	1320108,05
223	358179,70	1320078,20
224	358197,10	1320054,40
225	358236,40	1320029,00
218	358295,80	1320120,80
226	358260,70	1320013,20
227	358274,29	1320034,19
228	358287,87	1320055,18
229	358301,45	1320076,16
230	358315,04	1320097,15
231	358328,60	1320118,10
232	358308,50	1320131,20
233	358300,04	1320118,12
234	358294,92	1320110,20
235	358281,33	1320089,19
236	358267,76	1320068,20
237	358254,18	1320047,20
238	358240,60	1320026,20
226	358260,70	1320013,20
239	358451,10	1320148,40
240	358469,30	1320176,60
241	358464,60	1320193,90
242	358454,95	1320191,26
243	358405,80	1320177,80
244	358434,32	1320159,29
239	358451,10	1320148,40
245	358409,90	1320084,60
246	358426,20	1320109,75
247	358442,50	1320134,90
248	358425,71	1320145,78
249	358408,94	1320156,65
250	358385,10	1320172,10
251	358346,35	1320161,45
252	358307,60	1320150,80
253	358342,76	1320128,05
254	358359,55	1320117,18
255	358376,34	1320106,32

296	358153,99	1319686,50
297	358172,20	1319714,62
298	358185,79	1319735,61
299	358199,37	1319756,59
300	358212,96	1319777,58
301	358225,60	1319797,10
302	358195,40	1319816,65
303	358165,20	1319836,20
304	358152,56	1319816,68
305	358138,98	1319795,70
306	358125,39	1319774,71
307	358111,80	1319753,72
308	358093,60	1319725,61
293	358075,40	1319697,50
309	358247,70	1319801,80
310	358263,10	1319791,90
311	358294,93	1319830,81
312	358326,79	1319869,74
313	358333,30	1319877,70
314	358337,40	1319908,90
315	358331,50	1319931,20
316	358302,06	1319885,74
317	358274,89	1319843,78
309	358247,70	1319801,80
318	358209,70	1319610,50
319	358227,94	1319638,64
320	358244,50	1319664,20
321	358245,51	1319667,18
322	358251,40	1319684,60
323	358248,30	1319705,90
324	358244,90	1319731,10
325	358245,80	1319746,80
326	358249,90	1319764,70
327	358255,10	1319778,00
328	358239,00	1319788,40
329	358222,04	1319762,17
330	358203,85	1319734,05
331	358185,66	1319705,92
332	358167,47	1319677,79
333	358149,30	1319649,70
334	358179,50	1319630,10
318	358209,70	1319610,50
335	358569,31	1320286,10
336	358550,32	1320312,34
337	358524,71	1320307,59

256	358393,13	1320095,45
245	358409,90	1320084,60
257	358405,90	1320062,33
258	358428,73	1320045,91
259	358449,72	1320073,00
260	358425,98	1320089,38
257	358405,90	1320062,33
261	358274,10	1320004,50
262	358294,28	1319991,43
263	358331,70	1319967,20
264	358338,90	1319992,40
265	358351,00	1320014,30
266	358366,90	

382	358012,36	1320105,33
383	358028,50	1320117,14
384	358044,64	1320128,95
385	358060,77	1320140,75
386	358076,92	1320152,56
387	358093,10	1320164,40
368	358076,80	1320186,70
388	357773,30	1319964,60
389	357789,60	1319942,40
390	357805,76	1319954,23
391	357821,91	1319966,04
392	357838,04	1319977,84
393	357854,19	1319989,66
394	357870,33	1320001,47
395	357886,47	1320013,27
396	357902,61	1320025,08
397	357918,76	1320036,90
398	357934,90	1320048,70
399	357950,04	1320059,09
400	357966,18	1320070,90
401	357982,32	1320082,70
402	357998,46	1320094,51
403	358014,60	1320106,31
404	358030,74	1320118,12
405	358046,88	1320129,92
406	358063,02	1320141,73
407	358079,16	1320153,53
388	357773,30	1319964,60
Условный номер земельного участка :ЗУ291		
№ п/п	Координаты X, м	Координаты Y, м
1	358179,70	1320078,20
2	358208,00	1320121,90
3	358157,83	1320108,05
1	358179,70	1320078,20
Условный номер земельного участка :ЗУ298		
№ п/п	Координаты X, м	Координаты Y, м
1	357738,28	1319957,09
2	357765,21	1319928,87
3	357775,79	1319938,96
4	357754,15	1319968,67

5	357751,80	1319967,00
1	357738,28	1319957,09
Условный номер земельного участка :ЗУ299		
№ п/п	Координаты X, м	Координаты Y, м
1	357765,21	1319928,87
2	357793,73	1319899,00
3	357800,94	1319904,44
4	357775,79	1319938,96
1	357765,21	1319928,87
Условный номер земельного участка :ЗУ300		
№ п/п	Координаты X, м	Координаты Y, м
1	358242,90	1319632,90
2	358276,42	1319611,07
3	358285,61	1319648,99
4	358262,06	1319664,38
1	358242,90	1319632,90
Условный номер земельного участка :ЗУ301		
№ п/п	Координаты X, м	Координаты Y, м
1	358425,98	1320089,38
2	358405,90	1320062,33
3	358428,73	1320045,91
4	358449,72	1320073,00
1	358425,98	1320089,38
Условный номер земельного участка :ЗУ302		
№ п/п	Координаты X, м	Координаты Y, м
1	358615,12	1320281,96
2	358600,14	1320309,04
3	358577,63	1320298,29
4	358581,40	1320290,46
5	358589,66	1320294,45
6	358599,23	1320277,60
1	358615,12	1320281,96
Условный номер земельного участка :ЗУ303		
№ п/п	Координаты X, м	Координаты Y, м
1	357358,11	1319657,91
2	357380,80	1319656,38
3	357382,00	1319674,20
1	357358,11	1319657,91

АДМИНИСТРАЦИЯ
ЯРОСЛАВСКОГО МУНИЦИПАЛЬНОГО РАЙОНА
ПОСТАНОВЛЕНИЕ

11.04.2022

№721

О НАЗНАЧЕНИИ ОБЩЕСТВЕННЫХ ОБСУЖДЕНИЙ ПО ПРОЕКТУ МЕЖЕВАНИЯ ТЕРРИТОРИИ В ПРЕДЕЛАХ КАДАСТРОВОГО КВАРТАЛА
76:17:192701 ДЕР. СУРИНСКОЕ ИВНЯКОВСКОГО СЕЛЬСКОГО ПОСЕЛЕНИЯ ЯМР

В соответствии со статьей 5.1 Градостроительного кодекса Российской Федерации, решением Муниципального Совета ЯМР от 27.02.2020 № 4 «О Порядке организации и проведения общественных обсуждений по вопросам градостроительной деятельности на территории Ярославского муниципального района», на основании протокола заседания градостроительной комиссии Ярославского муниципального района от 08.04.2022 № 9, Администрация района постановляет:

1. Назначить общественные обсуждения в дер. Суриновское по проекту межевания территории в пределах кадастрового квартала 76:17:192701 дер. Суриновское Ивняковского сельского поселения Ярославского муниципального района (далее - Проект).
2. Назначить организатором общественных обсуждений по Проекту управление архитектуры и градостроительства Администрации ЯМР.
3. Установить срок проведения общественных обсуждений по Проекту в период с 21.04.2022 по 26.05.2022.
4. Опубликовать оповещение о проведении общественных обсуждений в газете «Ярославский агрокурьер» и разместить на официальном сайте Ярославского муниципального района в информационно-телекоммуникационной сети «Интернет».
5. Разместить Проект на официальном сайте Администрации Ярославского муниципального района для ознакомления <https://yamo.adm.yar.ru/gradostroitelstvo/obsuzhdeniya/>.
6. Провести экспозицию Проекта и информационных материалов к нему в управлении архитектуры и градостроительства Администрации ЯМР по адресу: 150001, г. Ярославль, Московский проспект, д. 11/12 (2 этаж, около каб. 11), по следующему графику: понедельник - четверг с 9.00 до 12.00, с 14.00 до 17.00, пятница с 9.00 до 12.00, в период с 21.04.2022 по 16.05.2022. Консультирование посетителей экспозиции проводится по месту размещения экспозиции в каб. 10 и 11 (тел. 45-11-15) по графику, указанному в настоящем пункте.
7. Установить, что:
 - порядок проведения общественных обсуждений осуществляется в соответствии со статьей 5.1 Градостроительного кодекса Российской Федерации, решением Муниципального Совета ЯМР от 27.02.2020 № 4 «О Порядке организации и проведения общественных обсуждений по вопросам градостроительной деятельности на территории Ярославского муниципального района»;
 - предложения и замечания по Проекту в ходе проведения общественных обсуждений, участники общественных обсуждений, прошедшие идентификацию в соответствии с частью 12 статьи 5.1 Градостроительного кодекса Российской Федерации, могут вносить в срок до 16.05.2022:
 - в письменном виде - в управление архитектуры и градостроительства Администрации ЯМР по адресу: 150001, г. Ярославль, Московский проспект, д. 11/12 (каб. 10),
 - в электронном виде - на официальный сайт Администрации Ярославского муниципального района в информационно-телекоммуникационной сети «Интернет»,
 - посредством записи в книге (журнале) учета посетителей экспозиции проекта.
8. Опубликовать постановление в газете «Ярославский агрокурьер» и разместить на официальном сайте Ярославского муниципального района в информационно-телекоммуникационной сети «Интернет».
9. Контроль за исполнением постановления возложить на первого заместителя Главы Администрации ЯМР А.Н. Кошлякова.
10. Постановление вступает в силу со дня опубликования.

Глава Ярославского
муниципального района

Н.В.Золотников

АДМИНИСТРАЦИЯ
ЯРОСЛАВСКОГО МУНИЦИПАЛЬНОГО РАЙОНА
ПОСТАНОВЛЕНИЕ

11.04.2022

№720

ОБ УТВЕРЖДЕНИИ ПРОЕКТА МЕЖЕВАНИЯ ТЕРРИТОРИИ «МАГИСТРАЛЬНЫЙ НЕФТЕПРОВОД «УХТА-ЯРОСЛАВЛЬ» (ЛИНЕЙНАЯ ЧАСТЬ)
ДЕМОНТАЖ ОТВОДА НА ОАО «СЛАВНЕФТЬ-ЯНОС» ДУ 700, 5,14 КМ»

В соответствии с Градостроительным кодексом Российской Федерации, Федеральным законом от 06 октября 2003 года № 131-ФЗ «Об общих принципах организации местного самоуправления в Российской Федерации», учитывая материалы общественных обсуждений (протокол от 21.03.2022, заключение от 31.03.2022), на основании протокола заседания градостроительной комиссии Ярославского муниципального района от 08.04.2022 № 9, Администрация района постановляет:

1. Утвердить основную часть проекта межевания территории «Магистральный нефтепровод «Ухта-Ярославль» (линейная часть) демонтаж отвода на ОАО «Славнефть-ЯНОС» ДУ 700, 5,14 км» в составе:
 - чертежа межевания территории (приложение 1);
 - текстовой части (приложение 2).
2. Разместить постановление на официальном сайте Администрации ЯМР в информационно-телекоммуникационной сети «Интернет».
3. Управлению архитектуры и градостроительства Администрации ЯМР обеспечить размещение проекта межевания территории, указанного в пункте

1 постановления, в государственной информационной системе обеспечения градостроительной деятельности Ярославской области.

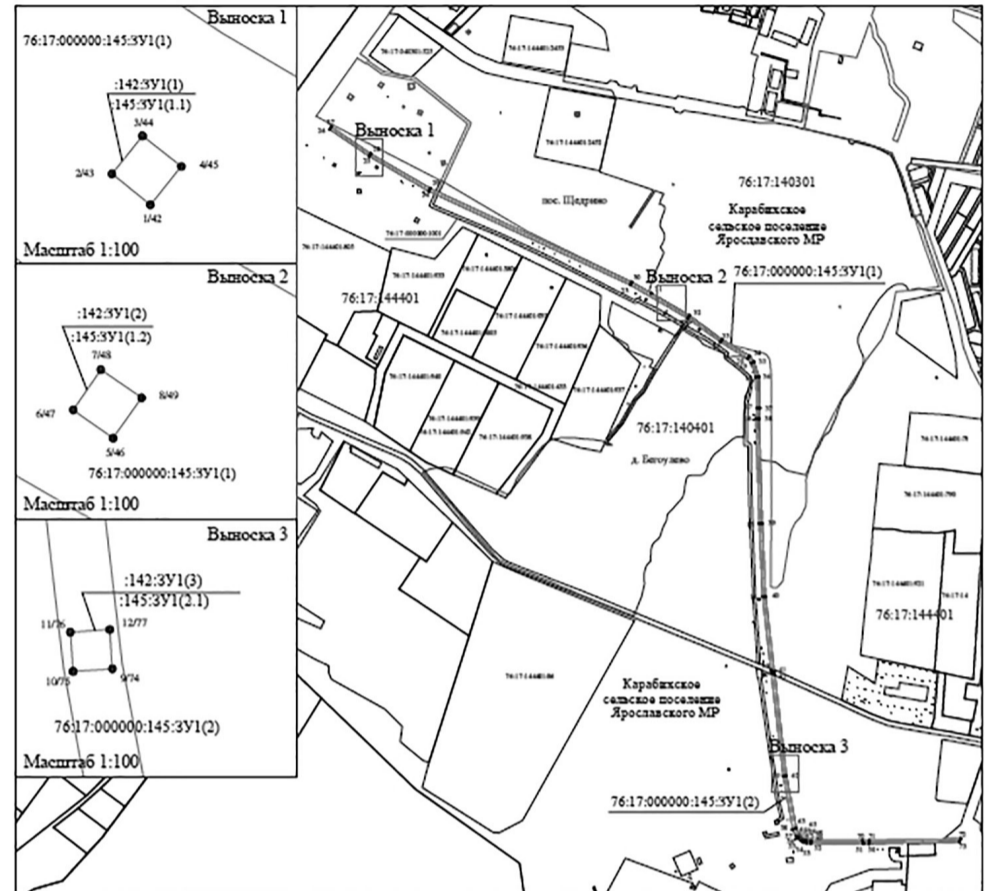
4. Опубликовать постановление в газете «Ярославский агрокурьер» и разместить на официальном сайте Ярославского муниципального района в информационно-телекоммуникационной сети «Интернет».
5. Контроль за исполнением постановления возложить на первого заместителя Главы Администрации ЯМР А.Н. Кошлякова.
6. Постановление вступает в силу со дня опубликования.

Глава Ярославского
муниципального района

Н.В.Золотников

ПРИЛОЖЕНИЕ 1
к постановлению
Администрации ЯМР
от 11.04.2022 № 720

ЧЕРТЕЖ МЕЖЕВАНИЯ ТЕРРИТОРИИ



Условные обозначения:

—	существующая часть границ земельного участка	д. Бегоуново	название населенного пункта
—	вновь образованная часть границ земельного участка	:145	обозначение номера земельного участка
—	граница кадастрового квартала	76:17:000000	обозначение кадастрового квартала
—	граница субэкта, МО, населенного пункта	:ЗУ1	обозначение образуемого земельного участка
•		№ 1	вновь образованная характеристика точки

ПРИМЕЧАНИЕ:
Установлены, изменены, отменены красные линии проектом межевания территории на предусмотренном.

				Раздел земельного участка в связи с проведением работ по объекту «Магистральный нефтепровод «Ухта-Ярославль» (линейная часть), демонтаж отвода на ОАО «Славнефть-ЯНОС» ДУ 700, 5,14 км»		
				Заказчик: АО «Транснефть-Север»		
Должность	Фамилия	Подп.	Дата	Проект межевания территории (Основная часть)	Страниц	Листов
Директор	Лосакин А. В.		01.2022		ПМТ	1 / 1
Зам. дир.	Лавров А. В.		01.2022		Масштаб	1:10000
Исполнит.	Завгородняя Д. В.		01.2022	Формат	А4	
Проверил				Чертеж межевания территории	ООО «Базис»	

ПРИЛОЖЕНИЕ 2
к постановлению
Администрации ЯМР
от 11.04.2022 № 720

ТЕКСТОВАЯ ЧАСТЬ

1. Перечень и сведения о площади образуемых земельных участков (частей земельных участков), в том числе возможные способы их образования

В таблице 1 приведены сведения об образуемых земельных участках
Таблица 1

Условный номер образуемого земельного участка	Исходный номер земельного участка	Категория земель	Вид права	Правообладатель	Вид разрешенного использования образуемых земельных участков	Адрес земельного участка	Площадь образуемого земельного участка, кв.м	Площадь исходного земельного участка, кв.м
1	2	3	4	5	6	7	8	9
:142:ЗУ1	76:17:000000:142	Земли промышленности*	Аренда	РФ	Для размещения и эксплуатации МН «Ухта-Ярославль» (сооружения линейной части – запорной арматуры и контрольно-измерительной аппаратуры с 1063 км по 1135 км)**	Российская Федерация, Ярославская область, Ярославский район	18	2884
Итого по части участка :142:ЗУ1:							18	

:145:3У1	76:17:000000:145	Земли промышленности*	Аренда	РФ	Для размещения и эксплуатации МН «Ухта- Ярославль» (сооружения линейной части – запорной арматуры и контрольно- измерительной аппаратуры с 1063 км по 1135 км)**	Российская Федерация, Ярославская область, Ярославский район	13714	274901
Итого по части участка :145:3У1:							13714	
Итого по объекту:							13732	

* Земли промышленности, энергетики, транспорта, связи, радиовещания, телевидения, информатики, земли для обеспечения космической деятельности, земли обороны, безопасности и земли иного специального назначения.

** Согласно п. 51 Приказа Минэкономразвития РФ от 8 декабря 2015 г. № 921 «Об утверждении формы и состава сведений межевого плана, требований к его подготовке» вид разрешенного использования образуемых земельных участков должен соответствовать сведениям ЕГРН о виде разрешенного использования исходного земельного участка, за исключением случаев, установленных законодательством Российской Федерации.

Данным проектом предусмотрено образование земельных участков путем раздела земельных участков с кадастровыми номерами 76:17:000000:142, 76:17:000000:145 с сохранением исходных земельных участков в измененных границах.

Границы отводимых земельных участков определены, исходя из местоположения наземных конструктивных элементов объекта – ось трубопровода отвода на ОАО «Славнефть- ЯНОС» Ду 700, 5,14 км, который в 2021 году был демонтирован.
Координаты поворотных точек образуемых земельных участков представлены в приложении 2.

2. Перечень и сведения о площади образуемых земельных участков, которые будут отнесены к территориям общего пользования или имуществу общего пользования

Земельные участки, которые после образования будут относиться к территориям общего пользования или имуществу общего пользования, отсутствуют.

3. Целевое назначение лесов, вид (виды) разрешенного использования лесного участка, количественные и качественные характеристики лесного участка, сведения о нахождении лесного участка в границах особо защитных участков лесов

Земельные участки, образуемые из земель лесного фонда, отсутствуют.

4. Перечень и сведения о площади образуемых земельных участков, в том числе в отношении которых предполагаются резервирование и (или) изъятие для государственных и муниципальных нужд

Земельные участки, в отношении которых предполагаются резервирование и (или) изъятие для государственных и муниципальных нужд, отсутствуют.

5. Сведения об отнесении образуемого земельного участка к определенной категории земель

Согласно п. 50 приказа Минэкономразвития РФ от 8 декабря 2015 г. № 921 «Об утверждении формы и состава сведений межевого плана, требований к его подготовке» Сведения о категории земель образуемого земельного участка должны соответствовать сведениям ЕГРН о категории земель исходного земельного участка.

Образуемые земельные участки относятся к категории земель промышленности, энергетики, транспорта, связи, радиовещания, телевидения, информатики, земли для обеспечения космической деятельности, земли обороны, безопасности и земли иного специального назначения.
Перевод земельных участков в земли иных категорий не требуется.

6. Перечень кадастровых номеров существующих земельных участков, на которых линейный объект может быть размещен на условиях сервитута, публичного сервитута, их адреса или описание местоположения, перечень и адреса расположенных на таких земельных участках объектов недвижимого имущества

Согласно требованиям ст. 39.37 Земельного кодекса РФ установление публичного сервитута возможно в следующих целях:

1) размещение объектов электросетевого хозяйства, тепловых сетей, водопроводных сетей, сетей водоотведения, линий и сооружений связи, линейных объектов системы газоснабжения, нефтепроводов и нефтепродуктопроводов, их неотъемлемых технологических частей, если указанные объекты являются объектами федерального, регионального или местного значения, либо необходимы для организации электро-, газо, тепло- водоснабжения населения и водоотведения, подключения (технологического присоединения) к сетям инженерно-технического обеспечения, либо переносятся в связи с изъятием земельных участков, на которых они ранее располагались, для государственных или муниципальных нужд (далее также - инженерные сооружения);

2) складирование строительных и иных материалов, размещение временных или вспомогательных сооружений (включая ограждения, бытовки, навесы) и (или) строительной техники, которые необходимы для обеспечения строительства, реконструкции, ремонта объектов транспортной инфраструктуры федерального, регионального или местного значения, на срок указанных строительства, реконструкции, ремонта;

3) устройство пересечений автомобильных дорог или железнодорожных путей с железнодорожными путями общего пользования на земельных участках, находящихся в государственной собственности, в границах полос отвода железных дорог, а также устройство пересечений автомобильных дорог или железнодорожных путей с автомобильными дорогами или примыканий автомобильных дорог к другим автомобильным дорогам на земельных участках, находящихся в государственной или муниципальной собственности, в границах полосы отвода автомобильной дороги;

4) размещение автомобильных дорог и железнодорожных путей в туннелях;

5) проведение инженерных изысканий в целях подготовки документации по планировке территории, предусматривающей размещение линейных объектов федерального, регионального или местного значения, проведение инженерных изысканий для строительства, реконструкции указанных объектов, а также сооружений, предусмотренных подпунктом 1 настоящей статьи.

Настоящим проектом межграниц территории установление публичного сервитута не планируется.

Перечень координат характерных точек границ территории, в отношении которой утвержден проект межевания

Система координат МСК-76 зона 1

Номер точки	X	Y
Контур 1		
1	367732.95	1326044.94
2	367733.58	1326044.16
3	367734.35	1326044.78
4	367733.73	1326045.57
1	367732.95	1326044.94
Контур 2		
5	367425.42	1326654.22
6	367425.99	1326653.41
7	367426.81	1326653.97
8	367426.24	1326654.80
5	367425.42	1326654.22
Контур 3		
9	366469.97	1326890.54
10	366469.70	1326886.55
11	366473.68	1326886.27
12	366473.96	1326890.27
9	366469.97	1326890.54
Контур 4		
13	366685.42	1326860.69
14	366834.74	1326843.44

15	366983.73	1326836.38
16	367197.33	1326830.13
17	367218.51	1326831.95
18	367282.01	1326829.98
19	367310.44	1326820.39
20	367319.88	1326813.02
21	367353.17	1326757.36
22	367401.99	1326691.37
23	367469.72	1326574.47
24	367660.42	1326164.22
25	367731.16	1326043.22
26	367785.92	1325962.92
27	367791.20	1325965.83
28	367736.46	1326046.37
29	367665.68	1326167.12
30	367474.96	1326577.40
31	367452.20	1326616.67
32	367407.01	1326694.66
33	367358.09	1326760.79

34	367324.53	1326816.82
35	367312.90	1326825.87
36	367282.59	1326835.97
37	367218.17	1326837.94
38	367196.99	1326836.12
39	366983.96	1326842.38
40	366835.09	1326849.43
41	366682.62	1326867.05
13	366685.42	1326860.69

Контур 5

42	367732.95	1326044.94
43	367733.58	1326044.16
44	367734.35	1326044.78
45	367733.73	1326045.57
42	367732.95	1326044.94

Контур 6

46	367425.42	1326654.22
47	367425.99	1326653.41
48	367426.81	1326653.97
49	367426.24	1326654.80
46	367425.42	1326654.22

Контур 7

50	366332.29	1327060.08
51	366332.65	1327047.51
52	366333.14	1326941.60
53	366333.90	1326932.99
54	366335.50	1326926.66
55	366338.38	1326921.68
56	366343.23	1326915.30
57	366348.20	1326911.53
58	366361.50	1326905.69
59	366470.06	1326885.58
60	366678.91	1326861.45
61	366676.12	1326867.80
62	366470.56	1326891.53
63	366363.59	1326911.66
64	366351.23	1326917.26
65	366347.35	1326920.54
66	366343.37	1326924.81
67	366340.60	1326930.02
68	366339.48	1326934.55
69	366338.97	1326942.21
70	366338.71	1327046.72
71	366338.51	1327060.36
72	366342.67	1327246.32
73	366336.67	1327244.34
50	366332.29	1327060.08

Контур 8

74	366469.97	1326890.54
75	366469.70	1326886.55
76	366473.68	1326886.27
77	366473.96	1326890.27
74	366469.97	1326890.54

**МУНИЦИПАЛЬНЫЙ СОВЕТ
ЯРОСЛАВСКОГО МУНИЦИПАЛЬНОГО РАЙОНА**

РЕШЕНИЕ

12.04.2022

№25

ОБ ИЗБРАНИИ ГЛАВЫ ЯРОСЛАВСКОГО МУНИЦИПАЛЬНОГО РАЙОНА

Принято на заседании
Муниципального Совета
Ярославского муниципального района
«12» апреля 2022 г.

В соответствии с Федеральным законом от 6 октября 2003 года № 131-ФЗ «Об общих принципах организации местного самоуправления в Российской Федерации», Законом Ярославской области от 16 октября 2014 года № 59-з «О сроках полномочий, наименованиях, порядке формирования, иных вопросах организации и деятельности органов местного самоуправления муниципальных образований Ярославской области», Уставом Ярославского муниципального района, решением Муниципального Совета Ярославского муниципального района от 26.01.2017 № 4 «Об утверждении Положения о порядке проведения конкурса по отбору кандидатур на должность Главы Ярославского муниципального района и процедуре принятия решения об избрании Главы Ярославского муниципального района», на основании протокола заседания конкурсной комиссии Ярославского муниципального района по проведению конкурса по отбору кандидатур на должность Главы Ярославского муниципального района от 04.04.2022 № 1 МУНИЦИПАЛЬНЫЙ СОВЕТ ЯРОСЛАВСКОГО МУНИЦИПАЛЬНОГО РАЙОНА РЕШИЛ:

1. Избрать Главой Ярославского муниципального района Золотникова Николая Владимировича.
2. Опубликовать настоящее Решение в газете «Ярославский агрокурьер» и разместить на официальном сайте органов местного самоуправления Ярославского муниципального района в информационно-телекоммуникационной сети «Интернет».
3. Настоящее Решение вступает в силу со дня его принятия.

**Председатель Муниципального Совета
Ярославского муниципального района**

Е.В.Шибяев

**АДМИНИСТРАЦИЯ
ЯРОСЛАВСКОГО МУНИЦИПАЛЬНОГО РАЙОНА
ПОСТАНОВЛЕНИЕ**

11.04.2022

№722

О НАЗНАЧЕНИИ ОБЩЕСТВЕННЫХ ОБСУЖДЕНИЙ ПО ПРОЕКТУ ПОСТАНОВЛЕНИЯ АДМИНИСТРАЦИИ ЯМР О ПРЕДОСТАВЛЕНИИ РАЗРЕШЕНИЯ НА ОТКЛОНЕНИЕ ОТ ПРЕДЕЛЬНЫХ ПАРАМЕТРОВ РАЗРЕШЕННОГО СТРОИТЕЛЬСТВА, РЕКОНСТРУКЦИИ ОБЪЕКТОВ КАПИТАЛЬНОГО СТРОИТЕЛЬСТВА В ПОС. КРАСНЫЙ БОР ЯРОСЛАВСКОГО МУНИЦИПАЛЬНОГО РАЙОНА

В соответствии со статьей 40 Градостроительного кодекса Российской Федерации, решением Муниципального Совета Ярославского муниципального района от 27.02.2020 № 4 «О Порядке организации и проведения общественных обсуждений по вопросам градостроительной деятельности на территории Ярославского муниципального района», решением комиссии по подготовке проектов Правил землепользования и застройки поселений, входящих в состав Ярославского муниципального района (протокол от 08.04.2022 № 9), Администрация района постановляет:

1. Назначить общественные обсуждения на территории Заволжского сельского поселения пос. Красный Бор по проекту постановления Администрации Ярославского муниципального района «О предоставлении разрешения на отклонение от предельных параметров разрешенного строительства, реконструкции объектов капитального строительства на земельном участке с кадастровым номером 76:17:107101:15005, расположенного по адресу: Ярославская область, Ярославский район, Пестрецовский сельский округ, п. Красный Бор» (далее - Проект).
2. Провести общественные обсуждения по Проекту в период с 21.04.2022 по 05.05.2022 на официальном сайте Администрации Ярославского муниципального района в информационно-телекоммуникационной сети «Интернет» по адресной ссылке: (<https://yamo.adm.yar.ru/gradostroitelstvo/obszhdneniya/index.php>) и в ходе проведения экспозиции.
3. Организатором общественных обсуждений по Проекту назначить управление архитектуры и градостроительства Администрации Ярославского муниципального района.
4. Экспозицию Проекта и информационных материалов к нему провести на официальном сайте Администрации Ярославского муниципального района в информационно-телекоммуникационной сети «Интернет» и в управлении архитектуры и градостроительства Администрации Ярославского муниципального района по адресу: 150001, г. Ярославль, Московский проспект, д. 11/12 (1 этаж, около каб. 4), по следующему графику: понедельник – четверг с 9.00 до 12.00, с 14.00 до 17.00, пятница с 9.00 до 12.00, в период с 21.04.2022 по 05.05.2022.

- Консультирование посетителей экспозиции Проекта проводится по месту ее размещения в каб. 4 и 10 (тел. 45-04-39, 42-95-11) по указанному графику.
5. Установить, что:
 - информационные материалы к Проекту включают в себя ситуационные схемы расположения земельного участка с кадастровым номером 76:17:107101:15005, фрагменты карт градостроительного зонирования и извлечение из правил землепользования и застройки Заволжского сельского поселения ЯМР;
 - общественные обсуждения проводятся в соответствии со статьей 5.1 Градостроительного кодекса Российской Федерации и решением Муниципального Совета Ярославского муниципального района от 27.02.2020 № 4 «О Порядке организации и проведения общественных обсуждений по вопросам градостроительной деятельности на территории Ярославского муниципального района»;
 - предложения и замечания по Проекту участники общественных обсуждений, прошедшие идентификацию в соответствии с частью 12 статьи 5.1 Градостроительного кодекса Российской Федерации, могут вносить в письменном виде до 05.05.2022 в управление архитектуры и градостроительства Администрации Ярославского муниципального района по адресу: 150001, г. Ярославль, Московский проспект, д. 11/12 (каб. 10), а также в электронном виде на официальном сайте Администрации Ярославского муниципального района в информационно-телекоммуникационной сети «Интернет» в ходе проведения общественных обсуждений.
 - 6. Заместить постановление и информационные материалы к Проекту на официальном сайте Ярославского муниципального района в информационно-телекоммуникационной сети «Интернет».
 - 7. Контроль за исполнением постановления возложить на первого заместителя Главы Администрации ЯМР А.Н. Кошлакова.
 - 8. Постановление вступает в силу со дня официального опубликования.

**Глава Ярославского
муниципального района**

Н.В.Золотников

**ПРИЛОЖЕНИЕ
к постановлению
Администрации ЯМР
от 11.04.2022 № 722**

ПРОЕКТ

**АДМИНИСТРАЦИЯ
ЯРОСЛАВСКОГО МУНИЦИПАЛЬНОГО РАЙОНА
ПОСТАНОВЛЕНИЕ**

О ПРЕДОСТАВЛЕНИИ РАЗРЕШЕНИЯ НА ОТКЛОНЕНИЕ ОТ ПРЕДЕЛЬНЫХ ПАРАМЕТРОВ РАЗРЕШЕННОГО СТРОИТЕЛЬСТВА, РЕКОНСТРУКЦИИ ОБЪЕКТОВ КАПИТАЛЬНОГО СТРОИТЕЛЬСТВА НА ЗЕМЕЛЬНОМ УЧАСТКЕ С КАДАСТРОВЫМ НОМЕРОМ 76:17:107101:15005, РАСПОЛОЖЕННОГО ПО АДРЕСУ: ЯРОСЛАВСКАЯ ОБЛАСТЬ, ЯРОСЛАВСКИЙ РАЙОН, ПЕСТРЕЦОВСКИЙ СЕЛЬСКИЙ ОКРУГ П. КРАСНЫЙ БОР

В соответствии со статьей 40 Градостроительного кодекса Российской Федерации, Федеральным законом от 6 октября 2003 года № 131-ФЗ «Об общих принципах организации местного самоуправления в Российской Федерации», учитывая результаты общественных обсуждений (протокол от _____ № _____, заключение от _____ № _____), рекомендации комиссии по подготовке проекта Правил землепользования и застройки сельских поселений ЯМР (протокол от _____ № _____), Администрация района постановляет:

1. Предоставить разрешение на отклонение от предельных параметров разрешенного строительства, реконструкции объектов капитального строительства, для строительства здания «Взрослая поликлиника» ГУЗ ЯО «Ярославская ЦРБ» на земельном участке с кадастровым номером с кадастровым номером 76:17:107101:15005, расположенного по адресу: Ярославская область, Ярославский район, Пестрецовский сельский округ, п. Красный Бор, в части однократного изменения этажности – 9 этажей.
2. Собственнику земельного участка с кадастровым номером 76:17:107101:15005 строительство проводить с соблюдением требований технических регламентов, земельного, градостроительного и иного законодательства Российской Федерации.
3. Разместить постановление на официальном сайте Администрации Ярославского муниципального района.
4. Контроль за исполнением постановления возложить на первого заместителя Главы Администрации ЯМР А.Н. Кошлакова.
5. Постановление вступает в силу со дня официального опубликования.

**Глава Ярославского
муниципального района**

Н.В.Золотников

**АДМИНИСТРАЦИЯ
ЯРОСЛАВСКОГО МУНИЦИПАЛЬНОГО РАЙОНА
ПОСТАНОВЛЕНИЕ**

12.04.2022

№723

О ВНЕСЕНИИ ИЗМЕНЕНИЙ В ПОСТАНОВЛЕНИЕ АДМИНИСТРАЦИИ ЯМР ОТ 26.06.2020 № 1112 «ОБ УТВЕРЖДЕНИИ ТИПОВОГО ПОЛОЖЕНИЯ О ЗАКУПКЕ ТОВАРОВ, РАБОТ, УСЛУГ»

В соответствии с Указом Президента Российской Федерации от 16 марта 2022 года № 121 «О мерах по обеспечению социально-экономической стабильности и защиты населения в Российской Федерации», в целях обеспечения социально-экономической стабильности и защиты населения Ярославской области Администрация района постановляет:

1. Внести в Типовое положение о закупке товаров, работ, услуг, утвержденное постановлением Администрации Ярославского муниципального района от 26.06.2020 № 1112 «Об утверждении Типового положения о закупке товаров, работ, услуг», следующие изменения:
 - 1.1. Дополнить пункт 7.7 абзацем следующего содержания:
«В случае осуществления закупки по 31 декабря 2022 года включительно на основании подпункта 24.2.16 пункта 24.2 раздела 24 настоящего Положения и неполучения коммерческих предложений в течение двух календарных дней с момента направления заказчиком запросов не менее чем пяти хозяйствующим субъектам заказчик вправе определить НМЦД с учетом поступивших коммерческих предложений и (или) иных источников информации, предусмотренных пунктом 7.6 настоящего раздела.».

- 1.2. Дополнить подпунктом 24.2.45 следующего содержания:
«24.2.45. Закупка продуктов питания и иной продукции, необходимой для жизнеобеспечения населения.».
2. Постановление вступает в силу со дня подписания.

**Глава Ярославского
муниципального района**

Н.В.Золотников

**АДМИНИСТРАЦИЯ
ЯРОСЛАВСКОГО МУНИЦИПАЛЬНОГО РАЙОНА
ПОСТАНОВЛЕНИЕ**

11.04.2022

№707

О ПУБЛИЧНЫХ СЛУШАНИЯХ ПО ПРОЕКТУ РЕШЕНИЯ МУНИЦИПАЛЬНОГО СОВЕТА ЯРОСЛАВСКОГО МУНИЦИПАЛЬНОГО РАЙОНА «О ВНЕСЕНИИ ИЗМЕНЕНИЙ В УСТАВ ЯРОСЛАВСКОГО МУНИЦИПАЛЬНОГО РАЙОНА»

На основании статьи 28 Федерального закона от 6 октября 2003 года № 131-ФЗ «Об общих принципах организации местного самоуправления в Российской Федерации», статьи 20 Устава Ярославского муниципального района, в соответствии с Порядком организации и проведения публичных слушаний в Ярославском муниципальном районе, утвержденным решением Муниципального Совета Ярославского муниципального района от 27.02.2020 № 6, Администрация района постановляет:

1. Провести по инициативе Главы Ярославского муниципального района 29апреля 2022 года в 10.00 в актовом зале (3 этаж) здания Администрации Ярославского муниципального района, расположенного по адресу: г. Ярославль, ул. Зои Космодемьянской, дом 10а, публичные слушания по проекту решения Муниципального Совета Ярославского муниципального района «О внесении изменений в Устав Ярославского муниципального района».
2. Опубликовать проект решения Муниципального Совета Ярославского муниципального района «О внесении изменений в Устав Ярославского муниципального района» с пояснительной запиской к нему в редакции согласно приложению к постановлению в газете «Ярославский агрокурьер» и разместить на официальном сайте Ярославского муниципального района в информационно-телекоммуникационной сети «Интернет» по адресу: <https://yamo.adm.yar.ru/>.
3. Утвердить состав организационного комитета по проведению публичных слушаний по проекту решения Муниципального Совета Ярославского муниципального района «О внесении изменений в Устав Ярославского муниципального района» (прилагается).
4. Организатором публичных слушаний по проекту решения Муниципального Совета Ярославского муниципального района «О внесении изменений в Устав Ярославского муниципального района» назначить управление делами Администрации Ярославского муниципального района.
5. Установить, что предложения по проекту решения Муниципального Совета Ярославского муниципального района «О внесении изменений в Устав Ярославского муниципального района» направляются в Администрацию Ярославского муниципального района до 27апреля 2022 годов письменным или в электронном виде на адрес электронной почты: rgavo@yamo.adm.yar.ru.
6. Учет предложений к проекту решения Муниципального Совета Ярославского муниципального района «О внесении изменений в Устав Ярославского муниципального района», а также участие граждан в его обсуждении осуществляются в порядке, установленном решением Муниципального Совета Ярославского муниципального района от 27.02.2020 № 6 «О Порядке организации и проведения публичных слушаний в Ярославском муниципальном районе» и решением Муниципального Совета Ярославского муниципального района от 27.08.2020 № 56 «О Порядке участия граждан в обсуждении проекта Устава Ярославского муниципального района, проекта решения Муниципального Совета Ярославского муниципального района о внесении изменений в Устав Ярославского муниципального района и учета предложений граждан».
7. Опубликовать постановление в газете «Ярославский агрокурьер» и разместить на официальном сайте Ярославского муниципального района в информационно-телекоммуникационной сети «Интернет» по адресу: <https://yamo.adm.yar.ru/>, с одновременным опубликованием (размещением) решения Муниципального Совета Ярославского муниципального района от 27.02.2020 №6 «О порядке организации и проведения публичных слушаний в Ярославском муниципальном районе» и от 27.08.2020 № 56 «О Порядке участия граждан в обсуждении проекта Устава Ярославского муниципального района, проекта решения Муниципального Совета Ярославского муниципального района о внесении изменений в Устав Ярославского муниципального района и учета предложений граждан».
8. Контроль за исполнением постановления возложить на заместителя Главы Администрации Ярославского муниципального района по внутренней политике А.А. Сучкова.
9. Постановление вступает в силу со дня официального опубликования.

**Глава Ярославского
муниципального района**

Н.В.Золотников

**ПРИЛОЖЕНИЕ
к постановлению
Администрации ЯМР
от 11.04.2022 № 707**

ПРОЕКТ

**АДМИНИСТРАЦИЯ
ЯРОСЛАВСКОГО МУНИЦИПАЛЬНОГО РАЙОНА
ПОСТАНОВЛЕНИЕ**

О ВНЕСЕНИИ ИЗМЕНЕНИЙ В УСТАВ ЯРОСЛАВСКОГО МУНИЦИПАЛЬНОГО РАЙОНА

Принято на заседании
Муниципального Совета
Ярославского муниципального района
от «___» _____ 2022 г.

В соответствии с Федеральным законом от 6 октября 2003 года № 131-ФЗ «Об общих принципах организации местного самоуправления в Российской Федерации» МУНИЦИПАЛЬНЫЙ СОВЕТ ЯРОСЛАВСКОГО МУНИЦИПАЛЬНОГО РАЙОНА РЕШИЛ:

1. Внести в Устав Ярославского муниципального района следующие изменения:
 - 1.1. В абзаце четвертом части 3 статьи 1 слова «а также в других случаях» заменить словами «муниципальных правовых актов Ярославского муниципального района, муниципальных предприятий и учреждений Ярославского муниципального района».
 - 1.2. В части 6 статьи 7 слова «Муниципальные нормативные правовые акты Ярославского муниципального района» заменить словами «Муниципальные нормативные правовые акты Ярославского муниципального района».
 - 1.3. В статье 13:
 - 1.3.1. В пункте 36 части 1 слова «, проведение открытого аукциона на право заключить договор о создании искусственного земельного участка» исключить.
 - 1.3.2. В пункте 15 части 2 слова «, проведение открытого аукциона на право заключить договор о создании искусственного земельного участка» исключить.
 - 1.4. В части 4 статьи 20:
 - 1.4.1. В абзаце первом слова «на официальном сайте Ярославского муниципального района в информационно-телекоммуникационной сети «Интернет» (<https://yamo.adm.yar.ru>) (далее - официальный сайт Ярославского муниципального района в информационно-телекоммуникационной сети «Интернет»)» заменить словами «на официальном сайте органов местного самоуправления Ярославского муниципального района в информационно-телекоммуникационной сети «Интернет» (<https://yamo.adm.yar.ru>) (далее - официальный сайт Ярославского муниципального района в информационно-телекоммуникационной сети «Интернет»)».
 - 1.4.2. В абзаце втором слова «Настоящим Уставом и (или) решением» заменить словом «Решением».
 - 1.5. В абзаце первом части 4 статьи 21 слова «сходом,» и «одном сходе,» исключить.
 - 1.6. Часть 2 статьи 28 признать утратившей силу.
 - 1.7. В статье 50:
 - 1.7.1. В части 2:
 - 1.7.1.1. В пункте 36 слова «, проведение открытого аукциона на право заключить договор о создании искусственного земельного участка» исключить.
 - 1.7.1.2. Пункт 41 изложить в следующей редакции:
«41) иные полномочия в соответствии с действующим законодательством и настоящим Уставом.».
 - 1.7.2. В пункте 15 части 3 слова «, проводит открытый аукцион на право заключить договор о создании искусственного земельного участка» исключить.
 - 1.8. В абзаце втором части 4 статьи 52 слова «обязанности Главы Ярославского муниципального района» заменить словами «обязанности Главы Администрации Ярославского муниципального района».
 2. Направить настоящее Решение на государственную регистрацию в территориальный орган уполномоченного федерального органа исполнительной власти в сфере регистрации уставов муниципальных образований.
 3. Настоящее Решение подлежит официальному опубликованию в течение семи дней со дня поступления из территориального органа уполномоченного федерального органа исполнительной власти в сфере регистрации уставов муниципальных образований уведомления о включении сведений о настоящем Решении в государственный реестр уставов муниципальных образований Ярославской области, предусмотренного частью 6 статьи 4 Федерального закона от 21 июля 2005 года № 97-ФЗ «О государственной регистрации уставов муниципальных образований».
 4. Настоящее Решение вступает в силу после его официального опубликования.

**Глава Ярославского
муниципального района**

Н.В.Золотников

**Председатель Муниципального Совета
Ярославского муниципального района**

Е.В.Шибяев

**ПОЯСНИТЕЛЬНАЯ ЗАПИСКА
К ПРОЕКТУ РЕШЕНИЯ МУНИЦИПАЛЬНОГО СОВЕТА
ЯРОСЛАВСКОГО МУНИЦИПАЛЬНОГО РАЙОНА
«О ВНЕСЕНИИ ИЗМЕНЕНИЙ В УСТАВ ЯРОСЛАВСКОГО МУНИЦИПАЛЬНОГО РАЙОНА»**

Проект решения Муниципального Совета Ярославского муниципального района «О внесении изменений в Устав Ярославского муниципального района» (далее – проект решения) разработан в соответствии с требованиями Федерального закона от 6 октября 2003 года № 131-ФЗ «Об общих принципах организации местного самоуправления в Российской Федерации» в редакции Федерального закона от 30 декабря 2021 года № 492-ФЗ «О внесении изменений в Федеральный закон «Об искусственных земельных участках, созданных на водных объектах, находящихся в федеральной собственности, и о внесении изменений в отдельные законодательные акты Российской Федерации» и отдельные законодательные акты Российской Федерации». Проектом решения вносятся изменения в перечень вопросов местного значения Ярославского муниципального района и вопросов местного значения сельских поселений, решаемых на территориях соответствующих поселений органами местного самоуправления Ярославского муниципального района, в полномочия Администрации Ярославского муниципального района в связи с изменением порядка создания искусственных земельных участков, предусмотренного федеральным законодательством.

Федеральным законом от 30 декабря 2021 года № 492-ФЗ «О внесении изменений в Федеральный закон «Об искусственных земельных участках, созданных на водных объектах, находящихся в федеральной собственности, и о внесении изменений в отдельные законодательные акты Российской Федерации» вносятся изменения в ряд законодательных актов, которые предусматривают отказ от проведения открытого аукциона на право заключить договор о создании искусственного земельного участка. При этом лицо, осуществляющее создание искусственного земельного участка, будет определяться разрешением на создание искусственного земельного участка на водном объекте.

Изменения в абзац второй части 4 статьи 20 Устава Ярославского муниципального района предусматривают, что для размещения материалов и информации публичных слушаний, обеспечения возможности представления жителями Ярославского муниципального района своих замечаний и предложений по проекту муниципального правового акта Ярославского муниципального района, а также для участия жителей Ярославского муниципального района в публичных слушаниях с соблюдением требований об обязательном использовании для таких целей официального сайта может использоваться федеральная государственная информационная система «Единый портал государственных и муниципальных услуг (функций)» в соответствии с решением Муниципального Совета Ярославского муниципального района.

В Уставе Ярославского муниципального района вносятся также ряд иных изменений, носящих технический и редакционный характер.

УТВЕРЖДЕН
постановлением
Администрации ЯМР
от 11.04.2022 № 707

**СОСТАВ ОРГАНИЗАЦИОННОГО КОМИТЕТА
ПО ПРОВЕДЕНИЮ ПУБЛИЧНЫХ СЛУШАНИЙ ПРОЕКТА РЕШЕНИЯ
МУНИЦИПАЛЬНОГО СОВЕТА ЯРОСЛАВСКОГО МУНИЦИПАЛЬНОГО РАЙОНА
«О ВНЕСЕНИИ ИЗМЕНЕНИЙ В УСТАВ ЯРОСЛАВСКОГО МУНИЦИПАЛЬНОГО РАЙОНА»**

Шибеев Е.В.	–	Председатель Муниципального Совета Ярославского муниципального района, председатель организационного комитета;
Сучков А.А.	–	заместитель Главы Администрации Ярославского муниципального района, заместитель председателя организационного комитета;
Сакова Л.В.	–	консультант управления делами Администрации Ярославского муниципального района, секретарь организационного комитета;
Члены организационного комитета: Килипченко О.Ю.	–	начальник управления правового обеспечения и муниципального заказа Администрации Ярославского муниципального района;
Коваленко Е.Н.	–	заместитель председателя комитета Муниципального Совета Ярославского муниципального района по регламенту, этике, нормотворчеству, обеспечению депутатской деятельности и вопросам местного самоуправления;
Муханов П.А.	–	Председатель Общественной палаты Ярославского муниципального района;
Себекина С.В.	–	начальник управления делами Администрации Ярославского муниципального района;
Фаламеева Е.В.	–	председатель комитета Муниципального Совета Ярославского муниципального района шестого созыва по регламенту, этике, нормотворчеству, обеспечению депутатской деятельности и вопросам местного самоуправления.

**МУНИЦИПАЛЬНЫЙ СОВЕТ
ЯРОСЛАВСКОГО МУНИЦИПАЛЬНОГО РАЙОНА**

РЕШЕНИЕ

27.08.2020

№56

О ПОРЯДКЕ УЧАСТИЯ ГРАЖДАН В ОБСУЖДЕНИИ ПРОЕКТА УСТАВА ЯРОСЛАВСКОГО МУНИЦИПАЛЬНОГО РАЙОНА, ПРОЕКТА РЕШЕНИЯ МУНИЦИПАЛЬНОГО СОВЕТА ЯРОСЛАВСКОГО МУНИЦИПАЛЬНОГО РАЙОНА О ВНЕСЕНИИ ИЗМЕНЕНИЙ В УСТАВ ЯРОСЛАВСКОГО МУНИЦИПАЛЬНОГО РАЙОНА И УЧЕТА ПРЕДЛОЖЕНИЙ ГРАЖДАН

В соответствии с положениями части 4 статьи 44 Федерального закона от 6 октября 2003 года № 131-ФЗ «Об общих принципах организации местного самоуправления в Российской Федерации», Уставом Ярославского муниципального района МУНИЦИПАЛЬНЫЙ СОВЕТ ЯРОСЛАВСКОГО МУНИЦИПАЛЬНОГО РАЙОНА РЕШИЛ:

1. Утвердить Порядок участия граждан в обсуждении проекта Устава Ярославского муниципального района, проекта решения Муниципального Совета Ярославского муниципального района о внесении изменений в Устав Ярославского муниципального района и учета предложений граждан (прилагается);

2. Признать утратившим силу решение Собрания представителей Ярославского муниципального района от 17.11.2005 № 107 «Об утверждении Положения Ярославского муниципального района о порядке принятия Устава Ярославского муниципального района, решения представительного органа Ярославского муниципального района о внесении изменений и дополнений в Устав Ярославского муниципального района».

3. Контроль за исполнением настоящего Решения возложить на постоянную комиссию Муниципального Совета Ярославского муниципального района по регламенту, этике, нормотворчеству, обеспечению депутатской деятельности, социальной политике и вопросам местного самоуправления (Фаламеева Е.В.).

4. Настоящее Решение вступает в силу со дня его официального опубликования.

Действие положений настоящего Решения не распространяется на правоотношения, возникшие до его вступления в силу.

Глава Ярославского
муниципального района

Н.В.Золотников

Председатель Муниципального Совета
Ярославского муниципального района

Е.В.Шибеев

Утвержден
решением Муниципального Совета Ярославского муниципального района
от 27.08.2020 г. № 56

**ПОРЯДОК УЧАСТИЯ ГРАЖДАН В ОБСУЖДЕНИИ ПРОЕКТА УСТАВА ЯРОСЛАВСКОГО МУНИЦИПАЛЬНОГО РАЙОНА,
ПРОЕКТА РЕШЕНИЯ МУНИЦИПАЛЬНОГО СОВЕТА ЯРОСЛАВСКОГО МУНИЦИПАЛЬНОГО РАЙОНА О ВНЕСЕНИИ ИЗМЕНЕНИЙ
В УСТАВ ЯРОСЛАВСКОГО МУНИЦИПАЛЬНОГО РАЙОНА И УЧЕТА ПРЕДЛОЖЕНИЙ ГРАЖДАН**

1. Общие положения.

1.1. Настоящий Порядок участия граждан в обсуждении проекта Устава Ярославского муниципального района, проекта решения Муниципального Совета Ярославского муниципального района о внесении изменений в Устав Ярославского муниципального района и учета предложений граждан (далее – Порядок) разработан в соответствии с требованиями Федерального закона от 6 октября 2003 года № 131-ФЗ «Об общих принципах организации местного самоуправления в Российской Федерации» и Уставом Ярославского муниципального района.

1.2. Настоящий Порядок определяет формы участия граждан в обсуждении проекта Устава Ярославского муниципального района, проекта решения Муниципального Совета Ярославского муниципального района о внесении изменений в Устав Ярославского муниципального района, а также устанавливает процедуры рассмотрения и учета предложений граждан к указанным проектам муниципальных правовых актов Ярославского муниципального района.

2. Опубликование проекта Устава Ярославского муниципального района, проекта решения Муниципального Совета Ярославского муниципального района о внесении изменений в Устав Ярославского муниципального района

2.1. Проект Устава Ярославского муниципального района, проект решения Муниципального Совета Ярославского муниципального района о внесении изменений в Устав Ярославского муниципального района подлежат официальному опубликованию не позднее чем за 30 дней до дня рассмотрения на заседании Муниципального Совета Ярославского муниципального района вопроса о принятии Устава Ярославского муниципального района, решения Муниципального Совета Ярославского муниципального района о внесении изменений в Устав Ярославского муниципального района.

2.2. Одновременно с официальным опубликованием проекта Устава Ярославского муниципального района, проекта решения Муниципального Совета Ярославского муниципального района о внесении изменений в Устав Ярославского муниципального района подлежит опубликованию настоящий Порядок.

Не требуются официальное опубликование (обнародование) настоящего Порядка в случае, когда в Уставе Ярославского муниципального района вносятся изменения в форме точного воспроизведения положений Конституции Российской Федерации, федеральных законов, Устава Ярославской области или законов Ярославской области в целях приведения Устава Ярославского муниципального района в соответствие с указанными нормативными правовыми актами.

2.3. Официальное опубликование проекта Устава Ярославского муниципального района, проекта решения Муниципального Совета Ярославского муниципального района о внесении изменений в Устав Ярославского муниципального района, а также иных правовых актов, подлежащих опубликованию одновременно с указанными проектами муниципальных правовых актов, осуществляется на основании решения Муниципального Совета Ярославского муниципального района либо постановления Администрации Ярославского муниципального района.

3. Участие граждан в обсуждении проекта Устава Ярославского муниципального района, проекта решения Муниципального Совета Ярославского муниципального района о внесении изменений в Устав Ярославского муниципального района

3.1. Жители Ярославского муниципального района участвуют в обсуждении проекта Устава Ярославского муниципального района, проекта решения Муниципального Совета Ярославского муниципального района о внесении изменений в Устав Ярославского муниципального района в следующих формах:

- публичных слушаний;
- собраний граждан;
- обращений граждан.

3.2. Проект Устава Ярославского муниципального района, проект решения Муниципального Совета Ярославского муниципального района о внесении изменений в Устав Ярославского муниципального района должны выноситься на публичные слушания кроме случаев, когда в Уставе Ярославского муниципального района вносятся изменения в форме точного воспроизведения положений Конституции Российской Федерации, федеральных законов, Устава Ярославской области или законов Ярославской области в целях приведения Устава Ярославского муниципального района в соответствие с этими нормативными правовыми актами.

Публичные слушания по проекту Устава Ярославского муниципального района, проекту решения Муниципального Совета Ярославского муниципального района о внесении изменений в Устав Ярославского муниципального района организуются и проводятся в порядке, установленном Уставом Ярославского муниципального района и решением Муниципального Совета Ярославского муниципального района.

3.3. Проект Устава Ярославского муниципального района, проект решения Муниципального Совета Ярославского муниципального района о внесении изменений в Устав Ярославского муниципального района по инициативе населения, Муниципального Совета Ярославского муниципального района и Главы Ярославского муниципального района могут выноситься на собрания граждан.

Собрания граждан для обсуждения проекта Устава Ярославского муниципального района, проекта решения Муниципального Совета Ярославского муниципального района о внесении изменений в Устав Ярославского муниципального района назначаются и проводятся в порядке, установленном Федеральным законом от 6 октября 2003 года № 131-ФЗ «Об общих принципах организации местного самоуправления в Российской Федерации», Уставом Ярославского муниципального района и решением Муниципального Совета Ярославского муниципального района.

Итоги собрания граждан подлежат официальному опубликованию (обнародованию).

Принятые собраниями граждан обращения, содержащие предложения к проекту Устава Ярославского муниципального района, проектам решений о внесении изменений в Устав Ярославского муниципального района, подлежат обязательному рассмотрению Муниципальным Советом Ярославского муниципального района и Главой Ярославского муниципального района с направлением письменного ответа.

3.4. Жители Ярославского муниципального района вправе направлять в Муниципальный Совет Ярославского муниципального района и Главе Ярославского муниципального района индивидуальные и коллективные обращения в виде предложений проекту Устава Ярославского муниципального района, проекту решения Муниципального Совета Ярославского муниципального района о внесении изменений в Устав Ярославского муниципального района, содержащих рекомендации по совершенствованию указанных муниципальных правовых актов Ярославского муниципального района.

Рассмотрение обращений граждан по проекту Устава Ярославского муниципального района, проекту решения Муниципального Совета Ярославского муниципального района о внесении изменений в Устав Ярославского муниципального района осуществляется в порядке, установленном Федеральным законом от 2 мая 2006 года № 59-ФЗ «О порядке рассмотрения обращений граждан Российской Федерации».

4. Рассмотрение и учет предложений к проекту Устава Ярославского муниципального района, проекту решения Муниципального Совета Ярославского

муниципального района о внесении изменений в Устав Ярославского муниципального района

4.1. Предложения к проекту Устава Ярославского муниципального района, проекту решения Муниципального Совета Ярославского муниципального района о внесении изменений в Устав Ярославского муниципального района направляются в Муниципальный Совет Ярославского муниципального района либо Главе Ярославского муниципального района в сроки, определенные муниципальным правовым актом Ярославского муниципального района о назначении публичных слушаний по проекту Устава Ярославского муниципального района, проекту решения Муниципального Совета Ярославского муниципального района о внесении изменений в Устав Ярославского муниципального района, а в случаях, когда в Уставе Ярославского муниципального района вносятся изменения в форме точного воспроизведения положений Конституции Российской Федерации, федеральных законов, Устава Ярославской области или законов Ярославской области в целях приведения Устава Ярославского муниципального района в соответствие с этими нормативными правовыми актами, в сроки, определенные муниципальным правовым актом Ярославского муниципального района об официальном опубликовании проекта Устава Ярославского муниципального района, проекта решения Муниципального Совета Ярославского муниципального района о внесении изменений в Устав Ярославского муниципального района.

4.2. Внесенные предложения к проекту Устава Ярославского муниципального района, проекту решения Муниципального Совета Ярославского муниципального района о внесении изменений в Устав Ярославского муниципального района регистрируются в установленном порядке.

4.3. Рассмотрение предложений проекту Устава Ярославского муниципального района, проекту решения Муниципального Совета Ярославского муниципального района о внесении изменений в Устав Ярославского муниципального района организуется в соответствии с регламентами работы Муниципального Совета Ярославского муниципального района либо Администрации Ярославского муниципального района соответственно.

4.4. По итогам рассмотрения внесенных предложений к проекту Устава Ярославского муниципального района, проекту решения Муниципального Совета Ярославского муниципального района о внесении изменений в Устав Ярославского муниципального районана заседании Муниципального Совета Ярославского муниципального района, на котором планируется рассмотреть проект Устава Ярославского муниципального района, проект решения Муниципального Совета Ярославского муниципального района о внесении изменений в Устав Ярославского муниципального района готовится информация, содержащая:

- общее количество поступивших предложений;
- содержание поступивших предложений;
- рекомендации о поддержке либо отклонении поступивших предложений.

**МУНИЦИПАЛЬНЫЙ СОВЕТ
ЯРОСЛАВСКОГО МУНИЦИПАЛЬНОГО РАЙОНА**

РЕШЕНИЕ

27.02.2020

№6

О ПОРЯДКЕ ОРГАНИЗАЦИИ И ПРОВЕДЕНИЯ ПУБЛИЧНЫХ СЛУШАНИЙ В ЯРОСЛАВСКОМ МУНИЦИПАЛЬНОМ РАЙОНЕ

В соответствии со статьей 28 Федерального закона от 6 октября 2003 года № 131-ФЗ «Об общих принципах организации местного самоуправления в Российской Федерации», на основании статьи 12 Устава Ярославского муниципального района МУНИЦИПАЛЬНЫЙ СОВЕТ ЯРОСЛАВСКОГО МУНИЦИПАЛЬНОГО РАЙОНА РЕШИЛ:

1. Утвердить Порядок организации и проведения публичных слушаний в Ярославском муниципальном районе (прилагается).

2. Признать утратившими силу:

- решение Муниципального Совета Ярославского муниципального района от 20.07.2006 № 180 «Об утверждении Положения о порядке организации и проведения публичных слушаний в Ярославском муниципальном районе и о внесении изменений в некоторые нормативные правовые акты Ярославского муниципального района»;

- решение Муниципального Совета Ярославского муниципального района от 26.04.2013 № 29 «О внесении изменений в решение Муниципального Совета ЯМР от 20.07.2006 № 180 «Об утверждении Положения о порядке организации и проведения публичных слушаний в Ярославском муниципальном районе и о внесении изменений в некоторые нормативные правовые акты Ярославского муниципального района»;

- решение Муниципального Совета Ярославского муниципального района от 30.03.2017 № 29 «О внесении изменения в решение Муниципального Совета ЯМР от 20.07.2006 № 180 «Об утверждении Положения о порядке организации и проведения публичных слушаний в Ярославском муниципальном районе и о внесении изменений в некоторые нормативные правовые акты Ярославского муниципального района».

3. Опубликовать настоящее Решение в газете «Ярославский агрокурьер».

4. Контроль за исполнением решения возложить на постоянную комиссию Муниципального Совета ЯМР по регламенту, этике, нормотворчеству, обеспечению депутатской деятельности, социальной политике и вопросам местного самоуправления (Фаламеева Е.В.).

5. Настоящее Решение вступает в силу с 1 мая 2020 года, но не ранее дня его официального опубликования.

В случае, если до дня вступления в силу настоящего Решения принято решение о назначении публичных слушаний, организация и проведение таких публичных слушаний осуществляется в соответствии с решением Муниципального Совета Ярославского муниципального района от 20.07.2006 № 180 «Об утверждении Положения о порядке организации и проведения публичных слушаний в Ярославском муниципальном районе и о внесении изменений в некоторые нормативные правовые акты Ярославского муниципального района» (в редакции, действовавшей на день назначения соответствующих публичных слушаний).

Глава Ярославского
муниципального района

Н.В.Золотников

Председатель Муниципального Совета
Ярославского муниципального района

Е.В.Шибеев

Приложение к решению
Муниципального Совета
Ярославского муниципального района
от 27.02.2020 №6

ПОРЯДОК ОРГАНИЗАЦИИ И ПРОВЕДЕНИЯ ПУБЛИЧНЫХ СЛУШАНИЙ В ЯРОСЛАВСКОМ МУНИЦИПАЛЬНОМ РАЙОНЕ

1. Общие положения

1.1. Настоящий Порядок организации и проведения публичных слушаний Ярославском муниципальном районе (далее – Порядок) в соответствии с положениями частей 1 – 4 статьи 28 Федерального закона от 6 октября 2003 года № 131-ФЗ «Об общих принципах организации местного самоуправления в Российской Федерации», частей 1 – 7 статьи 12 Устава Ярославского муниципального района устанавливает порядок участия жителей Ярославского муниципального района и иных определенных настоящим Порядком лиц в публичных слушаниях, перечень вопросов, выносимых на публичные слушания, порядок назначения, организации, проведения публичных слушаний, подведения и учета результатов публичных слушаний.

Настоящий Порядок не регулирует вопросы организации и проведения общественных обсуждений или публичных слушаний по проектам генеральных планов, проектам правил землепользования и застройки, проектам планировки территории, проектам межевания территории, проектам, предусматривающим внесение изменений в один из указанных утвержденных документов, проектам решений о предоставлении разрешения на условно разрешенный вид использования земельного участка или объекта капитального строительства, проектам решений о предоставлении разрешения на отклонение от предельных параметров разрешенного строительства, реконструкции объектов капитального строительства, вопросам изменения одного вида разрешенного использования земельных участков и объектов капитального строительства на другой вид такого использования при отсутствии утвержденных правил землепользования и застройки проводятся, порядок организации и проведения которых определяется решением Муниципального Совета Ярославского муниципального района с учетом положений законодательства о градостроительной деятельности.

1.2. Публичные слушания в соответствии с настоящим Порядком организуются и проводятся для обсуждения проектов муниципальных правовых актов Ярославского муниципального района по вопросам местного значения (далее – проекты муниципальных правовых актов).

На публичные слушания должны выноситься:

- 1) проект Устава Ярославского муниципального района, а также проект решения Муниципального Совета Ярославского муниципального района о внесении изменений в Устав Ярославского муниципального района, кроме случаев, когда в Уставе Ярославского муниципального района вносятся изменения в форме точного воспроизведения положений Конституции Российской Федерации, федеральных законов, Устава Ярославской области или законов Ярославской области в целях приведения Устава Ярославского муниципального района в соответствие с этими нормативными правовыми актами;
- 2) проект районного бюджета Ярославского муниципального района и отчет о его исполнении;
- 3) проект стратегии социально-экономического развития Ярославского муниципального района;
- 4) вопросы о преобразовании Ярославского муниципального района.

1.3. Публичные слушания проводятся с участием жителей Ярославского муниципального района.

В публичных слушаниях вправе принимать участие депутаты Ярославского муниципального района, члены Общественной палаты Ярославского муниципального района, сотрудники Администрации Ярославского муниципального района и ее структурных подразделений, иных органов местного самоуправления Ярославского муниципального района, муниципальных учреждений и предприятий Ярославского муниципального района

1.4. Публичные слушания проводятся Муниципальным Советом Ярославского муниципального района и Главой Ярославского муниципального района.

2. Порядок назначения публичных слушаний

2.1. Публичные слушания проводятся по инициативе населения, Муниципального Совета Ярославского муниципального района, Главы Ярославского муниципального района.

2.2. Публичные слушания, проводимые по инициативе населения или Муниципального Совета Ярославского муниципального района, назначаются решением Муниципального Совета Ярославского муниципального района, а по инициативе Главы Ярославского муниципального района – постановлением Администрации Ярославского муниципального района.

2.3. Проект решения Муниципального Совета Ярославского муниципального района о назначении публичных слушаний рассматривается на заседании Муниципального Совета Ярославского муниципального района и постоянных комиссий Муниципального Совета Ярославского муниципального района в соответствии с регламентом Муниципального Совета Ярославского муниципального района.

Решение Муниципального Совета Ярославского муниципального района о назначении публичных слушаний принимается большинством голосов от установленного числа депутатов Муниципального Совета Ярославского муниципального района, подлежит подписанию председателем Муниципального Совета Ярославского муниципального района.

2.4. Постановление Администрации Ярославского муниципального района о назначении публичных слушаний разрабатывается и принимается в соответствии с регламентом Администрации Ярославского муниципального района.

2.5. В муниципальном правовом акте о назначении публичных слушаний указываются:

- 1) проект муниципального правового акта, выносимый на публичные слушания;
- 2) сведения об инициаторе проведения публичных слушаний;
- 3) время и место проведения публичных слушаний;
- 4) адресат, которому направляются предложения по проекту муниципального правового акта, предлагаемому для обсуждения на публичных слушаниях;
- 5) источник официального опубликования проекта муниципального правового акта, выносимого на публичные слушания, а также иные средства массовой информации, сайты в информационно-телекоммуникационной сети «Интернет», где опубликован либо подлежит опубликованию проект соответствующего муниципального правового акта;
- 6) состав организационного комитета по проведению публичных слушаний;
- 7) организатор публичных слушаний.

3. Назначение публичных слушаний по инициативе жителей Ярославского муниципального района

3.1. Инициативная группа в количестве 10 жителей Ярославского муниципального района (далее – инициативная группа) вправе направить в Муниципальный Совет Ярославского муниципального района предложение о назначении публичных слушаний.

Предложение о назначении публичных слушаний выдвигается инициативной группой путем проведения собрания по выдвигению инициативы о назначении публичных слушаний, которое проводится в соответствии с требованиями Федерального закона от 19 июня 2004 года № 54-ФЗ «О собраниях, митингах, демонстрациях, шествиях и пикетированиях».

Предложение о проведении публичных слушаний должно содержать проект муниципального правового акта Ярославского муниципального района, который предлагается рассмотреть на публичных слушаниях.

3.2. Предложение о назначении публичных слушаний составляется по форме согласно приложению 1 к настоящему Порядку.

В предложении инициативной группы о назначении публичных слушаний должны быть:

- 1) указаны фамилии, имена, отчества, даты рождения, серии и номера паспортов граждан с указанием наименования или кода выдавших органов, а также адреса места жительства каждого члена инициативной группы и лиц, уполномоченных действовать от имени инициативной группы из числа

членов инициативной группы;
2) предоставлены личные подписи каждого члена инициативной группы и лиц, уполномоченных действовать от имени инициативной группы.
К предложению назначении публичных слушаний прилагается протокол собрания инициативной группы по вопросу ее создания и направления предложения о назначении публичных слушаний по форме согласно приложению 2 к настоящему Порядку.
3.3. Предложение инициативной группы о назначении публичных слушаний рассматривается на заседании Муниципального Совета Ярославского муниципального района.
3.4. По результатам рассмотрения предложения инициативной группы о назначении публичных слушаний Муниципальный Совет Ярославского муниципального района принимает решение о назначении публичных слушаний по соответствующему проекту муниципального правового акта Ярославского муниципального района или об отказе в назначении публичных слушаний.
3.5. Муниципальный Совет Ярославского муниципального района отказывает в назначении публичных слушаний в случаях, если:
1) при проведении собрания инициативной группой нарушены требования Федерального закона от 19 июня 2004 года № 54-ФЗ «О собраниях, митингах, демонстрациях, шествиях и пикетированиях»;
2) представленные инициативной группой документы не соответствуют требованиям настоящего Порядка;
3) рассмотрение проекта муниципального правового акта, который предлагается рассмотреть на публичных слушаниях, не относится к вопросам местного значения Ярославского муниципального района.
3.6. Решение Муниципального Совета Ярославского муниципального района о назначении публичных слушаний подлежит официальному опубликованию в течение 14 дней после получения предложения о назначении публичных слушаний.

4. Организация проведения публичных слушаний

4.1. Муниципальный правовой акт о назначении публичных слушаний и проект муниципального правового акта, выносимого на публичные слушания, подлежат официальному опубликованию, а также размещаются на официальном сайте органов местного самоуправления Ярославского муниципального района в информационно-телекоммуникационной сети «Интернет».

4.2. Публичные слушания проводятся не ранее 14 дней со дня официального опубликования муниципального правового акта о назначении соответствующих публичных слушаний.

4.3. Организацию проведения публичных слушаний осуществляют организационный комитет по проведению публичных слушаний, состав которого определяется муниципальным правовым актом о назначении публичных слушаний, а также организатор публичных слушаний.

Организатором публичных слушаний, проводимых по инициативе Муниципального Совета Ярославского муниципального района и Главы Ярославского муниципального района, выступает Администрация Ярославского муниципального района в лице ее структурных подразделений, определенных муниципальным правовым актом о назначении публичных слушаний.

4.4. Организационный комитет по проведению публичных слушаний:

- устанавливает регламент проведения публичных слушаний;
- определяет ведущего публичных слушаний;
- определяет перечень вопросов, которые подлежат обсуждению на публичных слушаниях;
- определяет докладчиков по вопросам, вынесенным на обсуждение публичных слушаний;
- осуществляет сбор замечаний и предложений по проекту муниципального правового акта, выносимого для обсуждения на публичных слушаниях;
- осуществляет подготовку рекомендаций публичных слушаний;
- обеспечивает ведение протокола публичных слушаний.

4.5. При проведении публичных слушаний ведется протокол, в котором указывается дата и место проведения публичных слушаний, общее число граждан, принявших участие в них, количество присутствующих на публичных слушаниях жителей Ярославского муниципального района, содержание выступлений и принятые решения.

Ведение и подготовка протокола обеспечивается организатором публичных слушаний.
Протокол подписывается председателем организационного комитета по проведению публичных слушаний.

5. Результаты публичных слушаний

5.1. Не позднее 15 дней со дня проведения публичных слушаний организационный комитет по проведению публичных слушаний организует подготовку рекомендаций по итогам публичных слушаний, в которых отражаются мнения участников публичных слушаний и их предложения по выносимым на публичные слушания вопросам, мотивированное обоснование принятых решений.

5.2. Рекомендации публичных слушаний подлежат опубликованию в порядке, установленном для официального опубликования муниципальных правовых актов, и размещаются на официальном сайте органов местного самоуправления Ярославского муниципального района в информационно-телекоммуникационной сети «Интернет».

5.3. Органы местного самоуправления Ярославского муниципального района рассматривают и принимают проекты муниципальных правовых актов, проекты которых должны выноситься на публичные слушания, при наличии рекомендаций и протокола соответствующих публичных слушаний.

Приложение 1 к Порядку организации проведения публичных слушаний в Ярославском муниципальном районе

ФОРМА ДОКУМЕНТА

Предложение инициативной группы жителей Ярославского муниципального района о проведении публичных слушаний по вопросу (вопросам), проекту муниципального правового акта _____

(наименование проекта муниципального правового акта)

«__» _____ г.

(место принятия)

1. Инициативная группа в составе _____ решила обратиться в Муниципальный Совет Ярославского муниципального района с предложением о назначении публичных слушаний по проекту муниципального правового акта _____.

(наименование вопроса (вопросов), проекта муниципального правового акта)
Число голосов членов инициативной группы, проголосовавших за принятие данного решения _____, против _____, воздержавшихся _____.

2. Лица, уполномоченные действовать от имени инициативной группы:
(указываются только члены инициативной группы)

№ п/п	Фамилия, имя, отчество	Серия и номер паспорта, наименование (код) выдавшего паспорт органа	Дата рождения	Место жительства	Личная подпись
1.					
2.					
3.					
...					

3. Члены инициативной группы (указываются все члены инициативной группы):

№ п/п	Фамилия, имя, отчество	Серия и номер паспорта, наименование (код) выдавшего паспорт органа	Дата рождения	Место жительства	Личная подпись
1.					
2.					
3.					
4.					
5.					
6.					
7.					
8.					
9.					
10.					

Приложение 2 к Порядку организации проведения публичных слушаний в Ярославском муниципальном районе

ФОРМА ДОКУМЕНТА

Протокол собрания жителей Ярославского муниципального района по вопросу создания инициативной группы по направлению предложения о назначении публичных слушаний по проекту муниципального правового акта _____

(наименование проекта муниципального правового акта)

«__» _____ г.

(место проведения)

Организаторы собрания жителей Ярославского муниципального района _____
На собрании присутствовали жители Ярославского муниципального района _____

На собрании присутствовали представители органов местного самоуправления Ярославского муниципального района _____

1. Ознакомившись с доводами организаторов собрания, жители Ярославского муниципального района решили создать инициативную группу по направлению в Муниципальный Совет Ярославского муниципального района предложения о назначении публичных слушаний по проекту муниципального правового акта _____

Число голосов жителей Ярославского муниципального района, проголосовавших за принятие данного решения _____, против _____, воздержавшихся _____.

Члены инициативной группы (указываются все члены инициативной группы):

№ п/п	Фамилия, имя, отчество	Серия и номер паспорта, наименование (код) выдавшего паспорт органа	Дата рождения	Место жительства	Личная подпись
1.					
2.					

3.					
4.					
5.					
6.					
7.					
8.					
9.					
10.					

АДМИНИСТРАЦИЯ ЯРОСЛАВСКОГО МУНИЦИПАЛЬНОГО РАЙОНА ПОСТАНОВЛЕНИЕ

07.04.2022

№678

О ВНЕСЕНИИ ИЗМЕНЕНИЙ В ПОСТАНОВЛЕНИЕ АДМИНИСТРАЦИИ ЯМР ОТ 11.10.2019 № 1864 «ОБ УТВЕРЖДЕНИИ МУНИЦИПАЛЬНОЙ ПРОГРАММЫ «РАЗВИТИЕ ДОРОЖНОГО ХОЗЯЙСТВА В ЯРОСЛАВСКОМ МУНИЦИПАЛЬНОМ РАЙОНЕ НА 2020-2022 ГОДЫ»

В соответствии с решением Муниципального Совета Ярославского муниципального района от 17.03.2022 № 19 «О внесении изменений в решение Муниципального Совета ЯМР от 23.12.2021 № 125 «О районном бюджете Ярославского муниципального района на 2022 год и плановый период 2023 и 2024 годов», Администрация района **п о с т а н о в л я е т**:

1. Внести изменения в муниципальную программу «Развитие дорожного хозяйства в Ярославском муниципальном районе на 2020-2022 годы», утвержденную постановлением Администрации Ярославского муниципального района от 11.10.2019 № 1864, согласно приложению.
2. Опубликовать постановление в газете «Ярославский агрокурьер».
3. Постановление вступает в силу со дня опубликования.

Глава Ярославского
муниципального района

Н.В.Золотников

ПРИЛОЖЕНИЕ
к постановлению
Администрации ЯМР
от 07.04.2022 № 678

ИЗМЕНЕНИЯ В МУНИЦИПАЛЬНУЮ ПРОГРАММУ «РАЗВИТИЕ ДОРОЖНОГО ХОЗЯЙСТВА В ЯРОСЛАВСКОМ МУНИЦИПАЛЬНОМ РАЙОНЕ НА 2020-2022 ГОДЫ»

1. В разделе «Паспорт муниципальной программы»:

- строку «Объем финансирования муниципальной программы, в том числе по годам реализации» изложить в следующей редакции:

Объем финансирования муниципальной программы, в том числе по годам реализации	Объем финансирования, тыс. руб.				
	Источники финансирования	Всего	В том числе по годам		
			2020	2021	2022
Областной бюджет	211 914,10	89 132,34	51 820,13	70 961,63	
Местный бюджет	72 924,81	19 025,76	26 132,58	27 766,47	
ИТОГО	284 838,91	108 158,10	77 952,71	98 728,10	

- строку «Перечень подпрограмм и основных мероприятий, входящих в состав муниципальной программы Плановые объемы финансирования подпрограмм» изложить в следующей редакции:

Перечень подпрограмм и основных мероприятий, входящих в состав муниципальной программы Плановые объемы финансирования подпрограмм	подпрограмма «Сохранность муниципальных автомобильных дорог Ярославского муниципального района» на 2020-2022 годы»					МКУ «МФЦР» ЯМР
	Источники финансирования	Объем финансирования, тыс. руб.				
		Всего	В том числе по годам			
Областной бюджет	211 914,10	89 132,34	51 820,13	70 961,63		
						2020
Местный бюджет	72 924,81	19 025,76	26 132,58	27 766,47		
ИТОГО	284 838,91	108 158,10	77 952,71	98 728,10		

2. Раздел VI. «Ресурсное обеспечение муниципальной программы» изложить в следующей редакции:

VI. Ресурсное обеспечение муниципальной программы

Источник финансирования	Всего	Расходы, предусмотренные в районном бюджете (тыс. руб.), в том числе по годам реализации		
		2020 год	2021 год	2022 год
1	2	3	4	5
Подпрограмма «Сохранность муниципальных автомобильных дорог Ярославского муниципального района на 2020-2022 годы»	284 838,91	108 158,10	77 952,71	98 728,10
- районный бюджет	72 924,81	19 025,76	26 132,58	27 766,47
- областной бюджет	211 914,10	89 132,34	51 820,13	70 961,63
- федеральный бюджет				
- внебюджетные источники				
Итого по муниципальной программе «Развитие дорожного хозяйства в Ярославском муниципальном районе» на 2020-2022 годы	284 838,91	108 158,10	77 952,71	98 728,10
- районный бюджет	72 924,81	19 025,76	26 132,58	27 766,47
- областной бюджет	211 914,10	89 132,34	51 820,13	70 961,63
- федеральный бюджет				
- внебюджетные источники				

3. Внести в подпрограмму «Сохранность муниципальных автомобильных дорог Ярославского муниципального района» на 2020-2022 годы» следующие изменения:

3.1. В разделе «Паспорт подпрограммы» строку «Объемы и источники финансирования подпрограммы» изложить в следующей редакции:

Объемы и источники финансирования подпрограммы	Объем финансирования, тыс. руб.				
	Источники финансирования	Всего	В том числе по годам		
			2020	2021	2022
Областной бюджет	211 914,10	89 132,34	51 820,13	70 961,63	
Местный бюджет	72 924,81	19 025,76	26 132,58	27 766,47	
ИТОГО	284 838,91	108 158,10	77 952,71	98 728,10	

3.2. Раздел 3. «Перечень и описание программных мероприятий» изложить в следующей редакции 3. Перечень и описание программных мероприятий подпрограммы

Table with columns: № п/п, Программные мероприятия, Сроки исполнения, Исполнитель, Источники финансирования, Объемы финансирования (тыс. руб. - всего, 2020, 2021, 2022). Rows include items 1.1-1.4 and summary rows for tasks 1 and 2.

АДМИНИСТРАЦИЯ ЯРОСЛАВСКОГО МУНИЦИПАЛЬНОГО РАЙОНА ПОСТАНОВЛЕНИЕ

07.04.2022

№677

О ВНЕСЕНИИ ИЗМЕНЕНИЙ В ПОСТАНОВЛЕНИЕ АДМИНИСТРАЦИИ ЯМР ОТ 11.10.2019 № 1861 «ОБ УТВЕРЖДЕНИИ МУНИЦИПАЛЬНОЙ ПРОГРАММЫ «ОБЕСПЕЧЕНИЕ КАЧЕСТВЕННЫМИ КОММУНАЛЬНЫМИ УСЛУГАМИ НАСЕЛЕНИЯ ЯРОСЛАВСКОГО МУНИЦИПАЛЬНОГО РАЙОНА НА 2020-2022 ГОДЫ»

В соответствии с решением Муниципального Совета Ярославского муниципального района от 17.03.2022 № 19 «О внесении изменений в решение Муниципального Совета ЯМР от 23.12.2021 № 125 «О районном бюджете Ярославского муниципального района на 2022 год и плановый период 2023 и 2024 годов», Администрация района постановляет:

- 1. Внести изменения в муниципальную программу «Обеспечение качественными коммунальными услугами населения Ярославского муниципального района» на 2020-2022 годы, утвержденную постановлением Администрации Ярославского муниципального района от 11.10.2019 № 1861, согласно приложению.
2. Опубликовать постановление в газете «Ярославский агрокурьер».
3. Постановление вступает в силу со дня опубликования.

Глава Ярославского муниципального района

Н.В.Золотников

ПРИЛОЖЕНИЕ к постановлению Администрации ЯМР от 07.04.2022 № 677

ИЗМЕНЕНИЯ В МУНИЦИПАЛЬНУЮ ПРОГРАММУ «ОБЕСПЕЧЕНИЕ КАЧЕСТВЕННЫМИ КОММУНАЛЬНЫМИ УСЛУГАМИ НАСЕЛЕНИЯ ЯРОСЛАВСКОГО МУНИЦИПАЛЬНОГО РАЙОНА НА 2020-2022 ГОДЫ»

- 1. В разделе «Паспорт муниципальной программы»: - строку «Объем финансирования муниципальной программы, в том числе по годам реализации» изложить в следующей редакции:

Table showing funding sources and amounts for the municipal program. Columns: Источники финансирования, Объем финансирования (тыс. руб. - Всего, 2020, 2021, 2022). Rows: Федеральный бюджет, Областной бюджет, Местный бюджет, ИТОГО.

- строку «Перечень подпрограмм и основных мероприятий, входящих в состав муниципальной программы Плановые объемы финансирования подпрограмм» изложить в следующей редакции:

Table listing subprograms and their funding details. Includes subprograms like 'Комплексная программа модернизации и реформирования жилищно-коммунального хозяйства...' and 'Развитие водоснабжения, водоотведения и очистки сточных вод...'. Columns: Источники финансирования, Объем финансирования (тыс. руб. - Всего, 2020, 2021, 2022).

2. Раздел VI. «Ресурсное обеспечение муниципальной программы» изложить в следующей редакции:

VI. Ресурсное обеспечение муниципальной программы

Table detailing resource allocation for the municipal program. Columns: Источники финансирования, Всего, Расходы (тыс. руб.), 2020 год, 2021 год, 2022 год. Rows include subprograms and their respective funding and expenditure amounts.

3. Внести в подпрограмму Комплексная программа модернизации и реформирования жилищно-коммунального хозяйства Ярославского муниципального района на 2020-2022 годы (приложение 1) следующие изменения:

3.1 В разделе «Паспорт подпрограммы» строку «Участники мероприятий подпрограммы» изложить в следующей редакции:

Table listing participants of subprogram activities. Columns: Участники мероприятий подпрограммы, List of organizations like 'Муниципальное казенное учреждение «Многофункциональный центр развития» ЯМР; ООО «Ярославские Коммунальные Сети»; ООО ПП «Промавтоматика»; ООО «ЯРСТРОЙ-ГАЗ»; ДНП «Живой Источник»; ИП Белугин Максим Андреевич.

3.2 В разделе «Паспорт подпрограммы» строку «Объемы и источники финансирования подпрограммы» изложить в следующей редакции:

Table showing funding volumes and sources for subprograms. Columns: Источники финансирования, Объем финансирования (тыс. руб. - Всего, 2020, 2021, 2022). Rows: Федеральный бюджет, Областной бюджет, Местный бюджет, ИТОГО.

3.3 Раздел 3. «Перечень и описание программных мероприятий» изложить в следующей редакции:

3.Перечень и описание программных мероприятий подпрограммы

№ п/п	Программные мероприятия	Сроки исполнения	Исполнитель/участник	Источники финансирования	Объемы финансирования, тыс. руб.			
					всего	2020	2021	2022
Цель: Улучшение жилищных условий населения Ярославского муниципального района путем газификации и повышения уровня теплоснабжения. Обеспечение эффективного, качественного и надежного ресурсоснабжения при оказании коммунальных услуг.								
Задача 1. Повышение уровня газификации и теплоснабжения населенных пунктов Ярославского муниципального района.								
Подзадача 1.1 Газоснабжение								
1.1.1	Распределительные газовые сети по с. Григорьевское, д. Некрасово, д. Щеглевское, д. Хабарово Некрасовского сельского поселения Ярославского МР (2 и 3 этапы строительства)	2020-2022	МКУ «МФЦР»	Федеральный бюджет	0,00			
				Областной бюджет	23 275,50	11 689,00	11 586,50	
				Местный бюджет	3 428,57	3 122,06	306,51	
				Внебюджетные источники	0,00			
1.1.2	Газопровод в д. Бор Заволжского сельского поселения Ярославского муниципального района Ярославской области	2020-2022	МКУ «МФЦР»	Федеральный бюджет	0,00			
				Областной бюджет	0,00			
				Местный бюджет	1 386,96	988,93	398,03	
				Внебюджетные источники	0,00			
1.1.3	Газопровод высокого и среднего давления в д. Красный Бор Ярославского муниципального района	2020-2021	МКУ «МФЦР»	Федеральный бюджет	0,00			
				Областной бюджет	0,00			
				Местный бюджет	247,94	188,56	59,38	
				Внебюджетные источники	0,00			
1.1.4	Распределительный газопровод д. Семеновское и ст. Коченятино Заволжское сельского поселения ЯМР	2021	МКУ «МФЦР»	Федеральный бюджет	0,00			
				Областной бюджет	1 456,65	1 456,65		
				Местный бюджет	646,81	538,33	108,48	
				Внебюджетные источники	0,00			
1.1.5	Межпоселковый газопровод от места врезки до д. Юрятино, д. Василево и д. Серенево ЯМР, Ярославской области, распределительный газопровод по данным деревням	2021-2022	МКУ «МФЦР»	Федеральный бюджет	0,00			
				Областной бюджет	8 611,00		8 611,00	
				Местный бюджет	2 252,57		2 252,57	
				Внебюджетные источники	0,00			
1.1.6	Газопровод высокого и среднего давления к д. Почаево Кузнецкихинского сельского поселения Ярославского района	2021-2022	МКУ «МФЦР»	Федеральный бюджет	0,00			
				Областной бюджет	0,00			
				Местный бюджет	0,00			
				Внебюджетные источники	0,00			
1.1.7	Распределительный газопровод д. Ново Заволжского сельского поселения Ярославского муниципального района Ярославской области	2020-2022	МКУ «МФЦР»	Федеральный бюджет	2 583,22	2 583,22		
				Областной бюджет	1 055,12	1 055,12		
				Местный бюджет	387,44	288,87	98,57	
				Внебюджетные источники	0,00			
1.1.8	Распределительный газопровод д. Коряково Карабихское сельское поселение Ярославский муниципальный район Ярославская область	2020-2022	МКУ «МФЦР»	Федеральный бюджет	0,00			
				Областной бюджет	0,00			
				Местный бюджет	990,00	990,00		
				Внебюджетные источники	0,00			
1.1.9	Распределительный газопровод в с. Сопелки Туношенское сельское поселение Ярославский район	2020-2022	МКУ «МФЦР»	Федеральный бюджет	0,00			
				Областной бюджет	0,00			
				Местный бюджет	0,00			
				Внебюджетные источники	0,00			
1.1.10	Газопровод в д. Глебовское Ярославского МР	2020	МКУ «МФЦР»	Федеральный бюджет	0,00			
				Областной бюджет	0,00			
				Местный бюджет	1 582,94	1 582,94		
				Внебюджетные источники	0,00			
1.1.11	Газопровод к жилым домам по ул. Московское шоссе в д. Карабиха ЯМР	2020-2022	МКУ «МФЦР»	Федеральный бюджет	0,00			
				Областной бюджет	0,00			
				Местный бюджет	6,00	6,00		
				Внебюджетные источники	0,00			

1.1.12	Сеть газораспределения для жилых домов в с. Андроники Кузнецкихинского сельского поселения Ярославского муниципального района	2020-2022	МКУ «МФЦР»	Федеральный бюджет	4 822,80		4 822,80	
				Областной бюджет	49,97		49,97	
				Местный бюджет	8 232,17	336,77	5 958,22	1 937,18
				Внебюджетные источники	0,00			
1.1.13	Газопровод в с. Спас-Виталий Ярославского МР	2021-2022	МКУ «МФЦР»	Федеральный бюджет	0,00			
				Областной бюджет	0,00			
				Местный бюджет	1 266,27		741,62	524,65
				Внебюджетные источники	0,00			
1.1.14	Газопроводы к МКД п. Козьмодемьянск Курбское сельское поселение Ярославского района Ярославской области	2020-2021	МКУ «МФЦР»	Федеральный бюджет	0,00			
				Областной бюджет	0,00			
				Местный бюджет	108,99	108,99		
				Внебюджетные источники	0,00			
1.1.15	Распределительный газопровод д. Меленки Курбское сельское поселение Ярославский район	2021-2022	МКУ «МФЦР»	Федеральный бюджет	0,00			
				Областной бюджет	0,00			
				Местный бюджет	0,00			
				Внебюджетные источники	0,00			
1.1.16	Распределительный газопровод в д. Боровая Карабихского сельского поселения Ярославского района Ярославской области	2021-2022	МКУ «МФЦР»	Федеральный бюджет	0,00			
				Областной бюджет	0,00			
				Местный бюджет	193,70			193,70
				Внебюджетные источники	0,00			
1.1.17	Распределительный газопровод д. Климовское Карабихское сельское поселение Ярославский район	2021-2022	МКУ «МФЦР»	Федеральный бюджет	0,00			
				Областной бюджет	0,00			
				Местный бюджет	0,00			
				Внебюджетные источники	0,00			
1.1.18	Распределительный газопровод с. Михайловское и с. Новленское Курбское сельское поселение Ярославский район	2021-2022	МКУ «МФЦР»	Федеральный бюджет	0,00			
				Областной бюджет	0,00			
				Местный бюджет	0,00			
				Внебюджетные источники	0,00			
1.1.19	Газопровод в д. Орлово Туношенское сельское поселение Ярославский район	2022	МКУ «МФЦР»	Федеральный бюджет	0,00			
				Областной бюджет	0,00			
				Местный бюджет	0,00			
				Внебюджетные источники	0,00			
1.1.20	Газопровод в д. Селифонтово Карабихское сельское поселение Ярославский район	2022	МКУ «МФЦР»	Федеральный бюджет	0,00			
				Областной бюджет	0,00			
				Местный бюджет	0,00			
				Внебюджетные источники	0,00			
1.1.21	Распределительный газопровод д. Девятово Курбское сельское поселение Ярославский район	2022	МКУ «МФЦР»	Федеральный бюджет	0,00			
				Областной бюджет	0,00			
				Местный бюджет	0,00			
				Внебюджетные источники	0,00			
1.1.22	Распределительный газопровод в с. Васильевское Курбское сельское поселение Ярославский район	2022	МКУ «МФЦР»	Федеральный бюджет	0,00			
				Областной бюджет	0,00			
				Местный бюджет	0,00			
				Внебюджетные источники	0,00			
1.1.23	Газопровод в д. Ярцево Туношенское сельское поселение Ярославский район	2022	МКУ «МФЦР»	Федеральный бюджет	0,00			
				Областной бюджет	0,00			
				Местный бюджет	0,00			
				Внебюджетные источники	0,00			
1.1.24	Строительство газопровода высокого давления с. Туношна - д. Воробино Туношенское СП	2020	МКУ «МФЦР»	Федеральный бюджет	0,00			
				Областной бюджет	0,00			
				Местный бюджет	247,90	247,90		
				Внебюджетные источники	0,00			

1.1.25	Строительство распределительных газовых сетей с. Курба Курбское СП	2020-2022	МКУ «МФЦР»	Федеральный бюджет	0,00					
				Областной бюджет	1 219,05	1 219,05				
				Местный бюджет	576,92	353,30	223,62			
				Внебюджетные источники	0,00					
1.1.26	Строительство распределительных газовых сетей д. Иваничево Курбское СП	2020	МКУ «МФЦР»	Федеральный бюджет	0,00					
				Областной бюджет	0,00					
				Местный бюджет	180,05	96,93	83,12			
				Внебюджетные источники	0,00					
1.1.27	Газопровод к д. Кормилицино, д. Комарово (II этап д.Газопровод д. Кормилицино, д. Ершово, д. Ноготино, д. Комарово) Карабахское СП	2020-2022	МКУ «МФЦР»	Федеральный бюджет	0,00					
				Областной бюджет	13 561,59	13 561,59				
				Местный бюджет	412,86	46,00	245,41	121,45		
				Внебюджетные источники	0,00					
1.1.28	Газопровод в д. Бутрево Кузнецкого сельского поселения Ярославского муниципального района Ярославской области	2020-2022	МКУ «МФЦР»	Федеральный бюджет	0,00					
				Областной бюджет	0,00					
				Местный бюджет	1 000,00			1 000,00		
				Внебюджетные источники	0,00					
1.1.29	Сети газораспределения в д. Глебовское Кузнецкого сельского поселения Ярославского района Ярославской области	2022	МКУ «МФЦР»	Федеральный бюджет	0,00					
				Областной бюджет	0,00					
				Местный бюджет	0,00					
				Внебюджетные источники	0,00					
1.1.30	Перевод многоквартирных жилых домов на природный сетевой газ	2020-2022	МКУ «МФЦР»	Федеральный бюджет	0,00					
				Областной бюджет	0,00					
				Местный бюджет	2 513,13		300,00	2 213,13		
				Внебюджетные источники	0,00					
1.1.31	Прочие расходы на реализацию мероприятий по строительству объектов газификации (государственная оплата сервисов)	2020-2022	МКУ «МФЦР»	Федеральный бюджет	0,00					
				Областной бюджет	0,00					
				Местный бюджет	232,00	156,00	76,00			
				Внебюджетные источники	0,00					
1.1.32	Объект - коммунальные инженерные сети газоснабжения, обеспечивающие техническую возможность подключения коммунальных сетей к жилому кварталу, создаваемому по адресу: Ярославская область, Ярославский район, с/о Пестрецовский, д. Ермолово, КП «Дубровка»	2021-2022	ООО «Ярославские Коммунальные Сети»	Федеральный бюджет	0,00					
				Областной бюджет	0,00					
				Местный бюджет	0,00					
				Внебюджетные источники	0,00					
1.1.33	Строительство распределительного газопровода д. Воробино Туюношенское с.п. ЯМР	2021-2022	МКУ «МФЦР»	Федеральный бюджет	0,00					
				Областной бюджет	0,00					
				Местный бюджет	49,48		49,48			
				Внебюджетные источники	0,00					
1.1.34	Сети газораспределения к МЖК в п. Красный Бор Заволжское сельское поселение ЯМР	2021-2022	ООО «Ярославские Коммунальные Сети»	Федеральный бюджет	0,00					
				Областной бюджет	0,00					
				Местный бюджет	0,00					
				Внебюджетные источники	0,00					
1.1.35	Сети газораспределения к КП «Алешково-1», КП «Алешково-2», КП «Алешково-3» в п. Красный Бор Заволжское сельское поселение ЯМР	2021-2022	ООО «Ярославские Коммунальные Сети»	Федеральный бюджет	0,00					
				Областной бюджет	0,00					
				Местный бюджет	0,00					
				Внебюджетные источники	0,00					
1.1.36	Сети газораспределения для газификации ЖК «Зеленый Бор» в д. Ермолово Заволжское сельское поселение ЯМР	2021-2022	ООО «Ярославские Коммунальные Сети»	Федеральный бюджет	0,00					
				Областной бюджет	0,00					
				Местный бюджет	0,00					
				Внебюджетные источники	0,00					
1.1.37	Сети газораспределения в д. Кузнециха КНЗУ 76:17:033901:5278 Кузнецкого сельского поселения ЯМР	2021-2022	ООО ПП «Промавтома-тика»	Федеральный бюджет	0,00					
				Областной бюджет	0,00					
				Местный бюджет	0,00					
				Внебюджетные источники	0,00					
1.1.38	Газопровод высокого давления в д. Росторопово Кузнецкого сельского поселения ЯМР	2021-2022	ООО «ЯРСТРОЙ-ГАЗ»	Федеральный бюджет	0,00					
				Областной бюджет	0,00					
				Местный бюджет	0,00					
				Внебюджетные источники	0,00					
1.1.39	Газопровод высокого давления в д. Федорино, д. Малое Болково, ДНП «Живой Источник» Заволжского сельского поселения ЯМР	2021-2022	ДНП «Живой Источник»	Федеральный бюджет	0,00					
				Областной бюджет	0,00					
				Местный бюджет	0,00					
				Внебюджетные источники	0,00					
1.1.40	Газопровод КП «Васильевые поля» Заволжского сельского поселения ЯМР	2022	ИП Белугин Максим Андреевич	Федеральный бюджет	0,00					
				Областной бюджет	0,00					
				Местный бюджет	0,00					
				Внебюджетные источники	0,00					
Итого по подзадаче 1.1 в том числе					82 577,60	37 632,30	27 585,11	17 360,19		
- федеральный бюджет					7 406,02	2 583,22	4 822,80	0,00		
- областной бюджет					49 228,87	27 524,75	13 093,12	8 611,00		
- местный бюджет					25 942,71	7 524,33	9 669,19	8 749,19		
- внебюджетные источники					0,00	0,00	0,00	0,00		
Подзадача 1.2. Строительство новых и модернизация существующих котельных										
1.2.1	Строительство блочно-модульной газовой котельной в с. Курба Курбского сельского поселения Ярославского МР (в том числе проектные работы)	2020-2021	МКУ «МФЦР»	Федеральный бюджет	0,00					
				Областной бюджет	64 838,06	33 445,00	31 393,06			
				Местный бюджет	2 670,16	2 553,42	116,74			
				Внебюджетные источники	0,00					
1.2.2	Строительство блочно-модульной газовой котельной в д. Иваничево Кузнецкого сельского поселения Ярославского МР (в том числе проектные работы)	2020-2021	МКУ «МФЦР»	Федеральный бюджет	0,00					
				Областной бюджет	54 385,98	28 064,00	26 321,98			
				Местный бюджет	2 336,85	2 223,18	113,67			
				Внебюджетные источники	0,00					
Итого по подзадаче 1.2 в том числе					124 231,05	66 285,60	57 945,45	0,00		
- федеральный бюджет					0,00	0,00	0,00	0,00		
- областной бюджет					119 224,04	61 509,00	57 715,04	0,00		
- местный бюджет					5 007,01	4 776,60	230,41	0,00		
- внебюджетные источники					0,00	0,00	0,00	0,00		
Итого по задаче 1, в том числе:					206 808,65	103 917,90	85 530,56	17 360,19		
- федеральный бюджет					7 406,02	2 583,22	4 822,80	0,00		
- областной бюджет					168 452,91	89 033,75	70 808,16	8 611,00		
- местный бюджет					30 949,72	12 300,93	9 899,60	8 749,19		
- внебюджетные источники					0,00	0,00	0,00	0,00		
Задача 2. Обеспечение предоставления качественных жилищно-коммунальных услуг населению Ярославского муниципального района										
2.1	Обеспечение деятельности по отрасли «Жилищно-коммунального хозяйства»	2020-2022	МКУ «МФЦР»	Федеральный бюджет	0,00					
				Областной бюджет	0,00					
				Местный бюджет	78 186,86	25 769,54	24 803,09	27 614,23		
				Внебюджетные источники	0,00					
2.2	Реализация мероприятий в области коммунального хозяйства	2020-2022	МКУ «МФЦР»	Федеральный бюджет	0,00					
				Областной бюджет	0,00					
				Местный бюджет	10 527,45	2 545,18	3 567,39	4 414,88		
				Внебюджетные источники	0,00					
2.3	Организация в границах поселения электроснабжения, тепло-, газоснабжения, водотведения, снабжения населения топливом	2020-2022	МКУ «МФЦР»	Федеральный бюджет	0,00					
				Областной бюджет	0,00					
				Местный бюджет	680,56	229,78	232,25	218,53		
				Внебюджетные источники	0,00					
2.4	Ремонт жилых помещений отдельных категорий граждан	2020-2022	МКУ «МФЦР»	Федеральный бюджет	0,00					
				Областной бюджет	592,00	592,00				
				Местный бюджет	0,00					
				Внебюджетные источники	0,00					

2.5	Субсидии на финансовое обеспечение (частичное возмещение) затрат в связи с оказанием услуг теплоснабжения, водоснабжения и водоотведения объектов жилищного фонда и учреждений бюджетной сферы ЯМР	2020-2022	МКУ «МФЦР»	Федеральный бюджет	0,00			
				Областной бюджет	0,00			
				Местный бюджет	17 000,00	4 200,00	9 800,00	3 000,00
				Внебюджетные источники	0,00			
Итого по задаче 2, в том числе:					106 986,87	33 336,50	38 402,73	35 247,64
- федеральный бюджет					0,00	0,00	0,00	0,00
-областной бюджет					592,00	592,00	0,00	0,00
- местный бюджет					106 394,87	32 744,50	38 402,73	35 247,64
- внебюджетные источники					0,00	0,00	0,00	0,00
ВСЕГО ПО ПРОГРАММЕ, в том числе:					313 795,52	137 254,40	123 933,29	52 607,83
- федеральный бюджет					7 406,02	2 583,22	4 822,80	0,00
-областной бюджет					169 044,91	89 625,75	70 808,16	8 611,00
- местный бюджет					137 344,59	45 045,43	48 302,33	43 996,83
- внебюджетные источники					0,00	0,00	0,00	0,00

4. Внести в подпрограмму «Развитие водоснабжения, водоотведения и очистки сточных вод» на территории ЯМР на 2020-2022 годы» (приложение 2) следующие изменения:
4.1 В разделе «Паспорт подпрограммы» строку «Объемы и источники финансирования подпрограммы» изложить в следующей редакции:

Объемы и источники финансирования подпрограммы	Источники финансирования	Объем финансирования, тыс. руб.				
		Всего	В том числе по годам			
			2020	2021	2022	
		Федеральный бюджет	0,00	0,00	0,00	0,00
		Областной бюджет	7 670,54	7 670,54	0,00	0,00
		Местный бюджет	10 552,43	3 370,07	2 843,70	4 338,66
ИТОГО	18 222,97	11 040,61	2 843,70	4 338,66		

4.2 Раздел 3 «Перечень и описание программных мероприятий подпрограммы» изложить в следующей редакции:
3. Перечень и описание программных мероприятий подпрограммы

№ п/п	Программные мероприятия	Сроки исполнения	Исполнитель	Источники финансирования	Объемы финансирования, тыс. руб.			
					всего	2020	2021	2022
Цель: Доведение водоснабжения населения и очистки сточных вод до установленных санитарно-гигиенических требований								
Задача 1. Строительство и реконструкция систем водоснабжения и водоотведения								
1.1.	Станция водоподготовки в с. Туношна Туношенского с.п. ЯМР	2020-2022	МКУ «МФЦР»	Федеральный бюджет	0,00			
				Областной бюджет	0,00			
				Местный бюджет	758,79	305,86	452,93	
				Внебюджетные источники	0,00			
1.2.	Станция водоподготовки п. Туношна городок-26 Туношенского СП	2020-2022	МКУ «МФЦР»	Федеральный бюджет	0,00			
				Областной бюджет	0,00			
				Местный бюджет	872,90			872,90
				Внебюджетные источники	0,00			
1.3.	Очистные сооружения хозяйственно-бытовой канализации в д. Григорьевское Заволжского СП	2020	МКУ «МФЦР»	Федеральный бюджет	0,00			
				Областной бюджет	0,00			
				Местный бюджет	0,00			
				Внебюджетные источники	0,00			
1.4.	Очистные сооружения хозяйственно-бытовой канализации в д. Глебовское Кузнецкинского СП	2020	МКУ «МФЦР»	Федеральный бюджет	0,00			
				Областной бюджет	0,00			
				Местный бюджет	0,00			
				Внебюджетные источники	0,00			
1.5.	Очистные сооружения хозяйственно-бытовой канализации п. Михайловский Некрасовского СП	2020-2022	МКУ «МФЦР»	Федеральный бюджет	0,00			
				Областной бюджет	0,00			
				Местный бюджет	494,34	189,34	5,00	300,00
				Внебюджетные источники	0,00			
1.6.	Стация водоочистки (обезжелезивания) и насосная станция второго подъема с заколцовкой наружных сетей водопровода в рабочем поселке Красные Ткачи Ярославского муниципального района. Водоснабжение р.п. Красные Ткачи 2 этап	2020	МКУ «МФЦР»	Федеральный бюджет	0,00			
				Областной бюджет	0,00			
				Местный бюджет	70,00	70,00		
				Внебюджетные источники	0,00			
1.7.	Сети бытовой канализации п. Красный Бор (2 этап) Заволжского СП	2020-2021	МКУ «МФЦР»	Федеральный бюджет	0,00			
				Областной бюджет	7 670,54	7 670,54		
				Местный бюджет	924,82	892,87	31,95	
				Внебюджетные источники	0,00			
1.8.	Кадастровые работы по объектам водоснабжения и водоотведения	2020-2022	МКУ «МФЦР»	Федеральный бюджет	0,00			
				Областной бюджет	0,00			
				Местный бюджет	80,00	50,00	30,00	
				Внебюджетные источники	0,00			
1.9.	Проектные работы по объектам водоснабжения и водоотведения	2020-2022	МКУ «МФЦР»	Федеральный бюджет	0,00			
				Областной бюджет	0,00			
				Местный бюджет	953,82	450,00	153,82	350,00
				Внебюджетные источники	0,00			

1.10.	Станция водоподготовки в п. Козьмодемьянск Курбского с.п. ЯМР	2021-2022	МКУ «МФЦР»	Федеральный бюджет	0,00			
				Областной бюджет	0,00			
				Местный бюджет	0,00			
				Внебюджетные источники	0,00			
1.11.	Станция водоподготовки в с. Спас Виталий Заволжского с.п. ЯМР	2021-2022	МКУ «МФЦР»	Федеральный бюджет	0,00			
				Областной бюджет	0,00			
				Местный бюджет	145,76			145,76
				Внебюджетные источники	0,00			
1.12.	Очистные сооружения канализации в д. Мокеевское Туношенского с.п. ЯМР	2022	МКУ «МФЦР»	Федеральный бюджет	0,00			
				Областной бюджет	0,00			
				Местный бюджет	500,00			500,00
				Внебюджетные источники	0,00			
Итого по задаче 1, в том числе:					12 470,97	9 628,61	673,70	2 168,66
-федеральный бюджет					0,00	0,00	0,00	0,00
-областной бюджет					7 670,54	7 670,54	0,00	0,00
-местный бюджет					4 800,43	1 958,07	673,70	2 168,66
-внебюджетные источники					0,00	0,00	0,00	0,00

Задача 2. Строительство и реконструкция шахтных колодцев								
2.1.	Строительство и реконструкция шахтных колодцев	2020-2022	МКУ «МФЦР»	Федеральный бюджет	0,00			
				Областной бюджет	0,00			
				Местный бюджет	5 752,00	1 412,00	2 170,00	2 170,00
				Внебюджетные источники	0,00			
Итого по задаче 2, в том числе:					5 752,00	1 412,00	2 170,00	2 170,00
-федеральный бюджет					0,00	0,00	0,00	0,00
-областной бюджет					0,00	0,00	0,00	0,00
-местный бюджет					5 752,00	1 412,00	2 170,00	2 170,00
-внебюджетные источники					0,00	0,00	0,00	0,00

Задача 3. Региональный проект «Оздоровление Волги»								
3.1.	Очистные сооружения хозяйственно-бытовой канализации в с. Туношна Туношенского СП	2020-2022	МКУ «МФЦР»	Федеральный бюджет	0,00			
				Областной бюджет	0,00			
				Местный бюджет	0,00			
				Внебюджетные источники	0,00			
3.2.	Очистные сооружения хозяйственно-бытовой канализации в п.Туношна-городок 26 Туношенского СП	2020-2022	МКУ «МФЦР»	Федеральный бюджет	0,00			
				Областной бюджет	0,00			
				Местный бюджет	0,00			
				Внебюджетные источники	0,00			
3.3.	Очистные сооружения хозяйственно-бытовой канализации в д. Мокеевское Туношенского СП	2022	МКУ «МФЦР»	Федеральный бюджет	0,00			
				Областной бюджет	0,00			
				Местный бюджет	0,00			
				Внебюджетные источники	0,00			
Итого по задаче 3, в том числе:					0,00	0,00	0,00	00,00
-федеральный бюджет					0,00	0,00	0,00	0,00
-областной бюджет					0,00	0,00	0,00	0,00
-местный бюджет					0,00	0,00	0,00	0,00
-внебюджетные источники					0,00	0,00	0,00	0,00
ВСЕГО ПО ПРОГРАММЕ, в том числе:					18 222,97	11 040,61	2 843,70	4 338,66
- федеральный бюджет					0,00	0,00	0,00	0,00
-областной бюджет					7 670,54	7 670,54	0,00	0,00
- местный бюджет					10 552,43	3 827,76	2 843,70	4 338,66
- внебюджетные источники					0,00	0,00	0,00	0,00

**АДМИНИСТРАЦИЯ
ЯРОСЛАВСКОГО МУНИЦИПАЛЬНОГО РАЙОНА
ПО С Т А Н О В Л Е Н И Е**

07.04.2022

№680

О ВНЕСЕНИИ ИЗМЕНЕНИЙ В ПОСТАНОВЛЕНИЕ АДМИНИСТРАЦИИ ЯМР ОТ 19.10.2020 № 1782 «ОБ УТВЕРЖДЕНИИ МУНИЦИПАЛЬНОЙ ПРОГРАММЫ «ОХРАНА ОКРУЖАЮЩЕЙ СРЕДЫ И РАЦИОНАЛЬНОЕ ПРИРОДОПОЛЬЗОВАНИЕ В ЯРОСЛАВСКОМ МУНИЦИПАЛЬНОМ РАЙОНЕ НА 2021-2023 ГОДЫ»

В соответствии с решением Муниципального Совета Ярославского муниципального района от 17.03.2022 № 19 «О внесении изменений в решение Муниципального Совета ЯМР от 23.12.2021 № 125 «О районном бюджете Ярославского муниципального района на 2022 год и плановый период 2023 и 2024 годов» Администрация района **п о с т а н о в л я е т**:

1. Внести изменения в муниципальную программу «Охрана окружающей среды и рациональное природопользование в Ярославском муниципальном районе на 2021-2023 годы», утвержденную постановлением Администрации Ярославского муниципального района от 19.10.2020 № 1782, согласно приложению.
2. Постановление вступает в силу со дня опубликования.

Глава Ярославского
муниципального района

Н.В.Золотников

**ПРИЛОЖЕНИЕ
к постановлению
Администрации ЯМР
от 07.04.2022 № 680**

ИЗМЕНЕНИЯ В МУНИЦИПАЛЬНУЮ ПРОГРАММУ «ОХРАНА ОКРУЖАЮЩЕЙ СРЕДЫ И РАЦИОНАЛЬНОЕ ПРИРОДОПОЛЬЗОВАНИЕ В ЯРОСЛАВСКОМ МУНИЦИПАЛЬНОМ РАЙОНЕ НА 2021-2023 ГОДЫ»

1. В разделе I «Паспорт муниципальной программы»:
- строку «Объем финансирования муниципальной программы, в том числе по годам реализации» изложить в следующей редакции:

Объем финансирования муниципальной программы, в том числе по годам реализации	Источники финансирования	Объем финансирования, тыс. руб.			
		Всего	В том числе по годам		
			2021	2022	2023
Областной бюджет	3706,373	829,233	1438,570	1438,570	
Местный бюджет	2376,835	1076,835	1350,000	200,000	
ИТОГО	6 083,208	1906,068	2788,570	1638,570	

- строку «Перечень подпрограмм и основных мероприятий, входящих в состав муниципальной программы Плановые объемы финансирования подпрограмм» изложить в следующей редакции:

Источники финансирования	Объем финансирования, тыс. руб.				Управление развития агропромышленного комплекса, экологии и природопользования
	Всего	В том числе по годам			
		2021	2022	2023	
Областной бюджет	2 161,317	673,863	743,727	743,727	Управление развития агропромышленного комплекса, экологии и природопользования
Местный бюджет	250,000		250,000		
ИТОГО	2 411,317	673,863	993,727	743,727	
2.Подпрограмма «Чистый район на 2021-2023 годы»					
Источники финансирования	Объем финансирования, тыс. руб.				Управление развития агропромышленного комплекса, экологии и природопользования
	Всего	В том числе по годам			
		2021	2022	2023	
Областной бюджет	1545,056	155,370	694,843	694,843	Управление развития агропромышленного комплекса, экологии и природопользования
Местный бюджет	2376,835	1076,835	1100,000	200,000	
ИТОГО	3921,891	1232,205	1794,843	894,843	

2. Раздел VI «Ресурсное обеспечение муниципальной программы» изложить в следующей редакции:

Раздел VI «Ресурсное обеспечение муниципальной программы»

Источник финансирования	Всего	Расходы, предусмотренные в районном бюджете (тыс. руб.), в том числе по годам реализации		
		2021 год	2022 год	2023 год
подпрограмма «Охрана окружающей среды и рациональное природопользование в ЯМР на 2021-2023 годы»	2411,317	673,863	993,727	743,727
- районный бюджет	250,000	-	250,000	-
- областной бюджет	2161,317	673,863	743,727	743,727
- федеральный бюджет				
- внебюджетные источники				
подпрограмма «Чистый район» на 2021-2023 годы	3921,891	1232,205	1794,843	894,843
- районный бюджет	2376,835	1076,835	1100,000	200,000
- областной бюджет	1545,056	155,370	694,843	694,843
- федеральный бюджет				
- внебюджетные источники				
Итого по муниципальной программе «Охрана окружающей среды и рациональное природопользование в Ярославском муниципальном районе на 2021-2023 годы»	6333,208	1 906,068	2788,570	1 638,570
- районный бюджет	2626,835	1076,835	1350,000	200,000
- областной бюджет	3706,373	829,233	1438,570	1438,570
- федеральный бюджет	0,00	0,00	0,00	0,00
- внебюджетные источники	0,00	0,00	0,00	0,00

3. Внести в подпрограмму «Охрана окружающей среды и рациональное природопользование в ЯМР на 2021-2023 годы» (приложение 1) следующие изменения:

3.1. В Разделе «Паспорт подпрограммы» строку «Объемы и источники финансирования подпрограммы» изложить в следующей редакции:

Источники финансирования	Объем финансирования, тыс. руб.			
	Всего	В том числе по годам		
		2021	2022	2023
Областной бюджет	2161,317	673,863	743,727	743,727
Местный бюджет	250,000		250,000	
ИТОГО	2411,317	673,863	993,727	743,727

3.2. Раздел 3 «Перечень и описание программных мероприятий подпрограммы» изложить в следующей редакции:

3. «Перечень и описание программных мероприятий подпрограммы»

№ п/п	Программное мероприятия	Сроки исполнения	Исполнитель	Источник финансирования	Объемы финансирования тыс.руб.			
					Всего	в том числе по годам		
Цель: Улучшение экологической и санитарно-эпидемиологической обстановки и оздоровление окружающей среды района на территории Ярославского муниципального района								
Задача 1. Улучшение экологической ситуации Ярославского муниципального района								
1.1.	Организация сбора, транспортировки и утилизации ртутьсодержащих ламп от населения и бюджетных организаций	2021-2023	Управление развития АПК, экологии и природопользования Администрации ЯМР, Администрации поселений		0,000	0,000	0,000	0,000
1.2.	Организация сдачи оргтехники и медтехники в лицензированную организацию	2021-2023	Управление развития АПК, экологии и природопользования Администрации ЯМР, Администрации поселений		0,000	0,000	0,000	0,000
1.3.	Ликвидация несанкционированных свалок	2021-2023	Управление развития АПК, экологии и природопользования Администрации ЯМР	Бюджет района	0,000	0,000	0,000	0,000
1.4.	Организация субботников по благоустройству территории	2021-2023	Управление развития АПК, экологии и природопользования Администрации ЯМР		0,000	0,000	0,000	0,000
1.5.	Проведение рейдов по территории района с целью выявления нарушений природоохранного законодательства	2021-2023	Управление развития АПК, экологии и природопользования Администрации ЯМР		0,000	0,000	0,000	0,000
1.6.	Организация конкурса среди образовательных учреждений на лучшие учебно-методические материалы по организации работы по экологическому образованию, просвещению и воспитанию	2021-2023	Управление образования Администрации ЯМР	Бюджет района	0,000	0,000	0,000	0,000

1.7.	Проведение Дней защиты от экологической опасности	2021-2023	Управление развития АПК, экологии и природопользования Администрации ЯМР		0,000	0,000	0,000	0,000
Итого по задаче 1, в том числе:					0,000	0,000	0,000	0,000
Бюджет района					0,000	0,000	0,000	0,000
Задача 2. Стабилизация береговой полосы Горьковского водохранилища в районе с. Устье Ярославского муниципального района								
2.1.	Проведение экспертизы по прогнозу берегопереработки береговой полосы Горьковского водохранилища в районе с. Устье Ярославского муниципального района.	2021-2023	МКУ «МФЦР ЯМР»	Бюджет района	250,000	0,000	250,000	0,000
Итого по задаче 2, в том числе					250,000	0,000	250,000	0,000
Бюджет района					250,000	0,000	250,000	0,000
Задача 3. Регулирование численности безнадзорных животных								
3.1.	Регулирование численности безнадзорных животных	2021-2023	Управление развития АПК, экологии и природопользования Администрации ЯМР	Бюджет области	2 161,317	673,863	743,727	743,727
Итого по задаче 3, в том числе					2 161,317	673,863	743,727	743,727
Бюджет области					2 161,317	673,863	743,727	743,727
Всего по программным мероприятиям:					2 411,317	673,863	993,727	743,727
Бюджет области					2 161,317	673,863	743,727	743,727
Бюджет района					250,000	0	250,000	0

АДМИНИСТРАЦИЯ
ЯРОСЛАВСКОГО МУНИЦИПАЛЬНОГО РАЙОНА
ПОСТАНОВЛЕНИЕ

07.04.2022

№681

О ВНЕСЕНИИ ИЗМЕНЕНИЙ В ПОСТАНОВЛЕНИЕ АДМИНИСТРАЦИИ ЯМР ОТ 08.10.2019№ 1848 «ОБ УТВЕРЖДЕНИИ МУНИЦИПАЛЬНОЙ ПРОГРАММЫ «РАЗВИТИЕ СЕЛЬСКОГО ХОЗЯЙСТВА В ЯРОСЛАВСКОМ МУНИЦИПАЛЬНОМ РАЙОНЕ НА 2020-2022 ГОДЫ»

В соответствии с решениями Муниципального Совета Ярославского муниципального района от 24.02.2022№ 6 «О внесении изменений в решение Муниципального Совета ЯМР от 23.12.2021 № 125 «О районном бюджете Ярославского муниципального района на 2022 год и плановый период 2023 и 2024 годов», от 17.03.2022 №19 «О внесении изменений в решение Муниципального Совета ЯМР от 23.12.2021 № 125 «О районном бюджете Ярославского муниципального района на 2022 год и плановый период 2023 и 2024 годов», Администрация района постановляет:

- Внести изменения в муниципальную программу «Развитие сельского хозяйства в Ярославском муниципальном районе на 2020-2022 годы», утвержденную постановлением Администрации Ярославского муниципального района от 08.10.2019 № 1848, согласно приложению.
- Опубликовать постановление в газете «Ярославский агрокурьер».
- Постановление вступает в силу со дня опубликования.

Глава Ярославского
муниципального района

Н.В.Золотников

ПРИЛОЖЕНИЕ
к постановлению
Администрации ЯМР
от 07.04.2022 № 681

ИЗМЕНЕНИЯ В МУНИЦИПАЛЬНУЮ ПРОГРАММУ «РАЗВИТИЕ СЕЛЬСКОГО ХОЗЯЙСТВА В ЯРОСЛАВСКОМ МУНИЦИПАЛЬНОМ РАЙОНЕ НА 2020-2022 ГОДЫ»

1. В разделе «Паспорт муниципальной программы»:

- строку «Объем финансирования муниципальной программы, в том числе по годам реализации» изложить в следующей редакции:

Источники финансирования	Объем финансирования, тыс. руб.			
	Всего	В том числе по годам		
		2020	2021	2022
Областной бюджет	767,414	240,490	225,645	301,279
Районный бюджет	13319,191	1000,000	1049,574	11 269,617
Внебюджетные источники	0,000	0,000	0,000	0,000
ИТОГО	14 086,605	1 240,490	1 275,219	11 570,896

- строку «Перечень подпрограмм и основных мероприятий, входящих в состав муниципальной программы. Плановые объемы финансирования подпрограмм» изложить в следующей редакции:

Перечень подпрограмм и основных мероприятий, входящих в состав муниципальной программы Плановые объемы финансирования подпрограмм	1. Подпрограмма «Развитие агропромышленного комплекса Ярославского муниципального района на 2020-2022 годы»					Управление развития АПК, экологии и природопользования Администрации ЯМР
	Источники финансирования	Объем финансирования, тыс. руб.				
		Всего	В том числе по годам			
			2020	2021	2022	
	Областной бюджет	40,500	13,500	13,500	13,500	
	Районный бюджет	2 774,000	970,000	804,000	1000,000	
	ИТОГО	2 814,500	983,500	817,500	1 013,500	
	2. Подпрограмма «Развитие и совершенствование потребительского рынка в Ярославском муниципальном районе на 2020-2022 годы»					Управление финансов и социально-экономического развития Администрации ЯМР
	Источники финансирования	Объем финансирования, тыс. руб.				
		Всего	В том числе по годам			
2020			2021	2022		
Областной бюджет	726,914	226,990	212,145	287,779		
Районный бюджет	71,098	30,000	23,574	17,524		
ИТОГО	798,012	256,990	235,719	305,303		
3. Подпрограмма «Комплексное развитие сельских территорий Ярославского муниципального района на 2021-2022 годы»					Управление развития АПК, экологии и природопользования Администрации ЯМР	
Источники финансирования	Объем финансирования, тыс. руб.					
	Всего	В том числе по годам				
		2021	2022			
Областной бюджет	-	-	-	-		
Районный бюджет	10 474,093	222,000	10 252,093			
ИТОГО	10 474,093	222,000	10 252,093			

2. Раздел VI «Ресурсное обеспечение муниципальной программы» изложить в следующей редакции:

Раздел VI «Ресурсное обеспечение муниципальной программы»

Источник финансирования	Всего	Расходы, предусмотренные в районном бюджете (тыс. руб.), в том числе по годам реализации		
		2020 г	2021 г	2022 г
МП «Развитие сельского хозяйства в Ярославском муниципальном районе на 2020-2022 годы»				
подпрограмма «Развитие агропромышленного комплекса и сельских территорий Ярославского района на 2020-2022 годы»	2814,500	983,500	817,500	1013,500
- районный бюджет	2774,000	970,000	804,000	1000,000
- областной бюджет	40,500	13,500	13,500	13,500
подпрограмма «Развитие и совершенствование потребительского рынка в Ярославском муниципальном районе на 2020-2022 годы»	798,012	256,99	235,719	305,303
- районный бюджет	71,098	30,000	23,574	17,524
- областной бюджет	726,914	226,990	212,145	287,779
подпрограмма «Комплексное развитие сельских территорий Ярославского муниципального района на 2021-2022 годы»	10474,093	-	222,000	10252,093
- районный бюджет	10474,093	-	222,000	10252,093
- областной бюджет	-	-	-	-
Итого по муниципальной программе «Развитие сельского хозяйства в Ярославском муниципальном районе на 2020-2022 годы»	14086,605	1 240,490	1 275,219	11570,896
- районный бюджет	13319,191	1000,000	1049,574	11269,617
- областной бюджет	767,414	240,490	225,645	301,279

3. Внести в подпрограмму «Развитие и совершенствование потребительского рынка в Ярославском муниципальном районе на 2020-2022 годы» (приложение 2) следующие изменения:
3.1. В разделе «Паспорт подпрограммы» строку «Объемы и источники финансирования подпрограммы» изложить в следующей редакции:

Объемы и источники финансирования подпрограммы	Источники финансирования	Плановый объем финансирования (тыс.руб.)			
		всего	в том числе по годам		
			2020	2021	2022
Областной бюджет	726,914	226,990	212,145	287,779	
Районный бюджет	71,098	30,000	23,574	17,524	
Итого по программе	798,012	256,99	235,719	305,303	

3.2. Раздел 3 «Перечень и описание программных мероприятий подпрограммы» изложить в следующей редакции:
3. «Перечень и описание программных мероприятий подпрограммы»

№ п/п	Наименование мероприятия	Срок исполнения мероприятия, годы	Исполнители мероприятия	Источник финансирования	Всего	Объем финансирования тыс. руб.		
						2020	2021	2022
1	2	3	4	5	6	7	8	9
Цель - Обеспечение сельского населения социально значимыми потребительскими товарами и услугами								
Задача 1. Обеспечение территориальной доступности товаров и услуг для сельского населения путем оказания государственной поддержки								
1.1	Предоставление субсидий на возмещение части затрат на горюче-смазочные материалы организациям любых форм собственности и индивидуальным предпринимателям, занимающимся доставкой товаров в отдаленные сельские населенные пункты, не имеющие стационарной торговой сети	2020-2022	УФИСЭР ЯО ЯООО «ЦЗПП»	Областной бюджет	726,914	226,990	212,145	287,779
				Районный бюджет	71,098	30,000	23,574	17,524
				Итого, в т.ч.	798,012	256,99	235,719	305,303
				областной бюджет	726,914	226,990	212,145	287,779
				районный бюджет	71,098	30,000	23,574	17,524
ИТОГО по задаче 1:								
Задача 2. Защита прав потребителей и предпринимателей, осуществляющих деятельность на потребительском рынке								
2.1	Информирование сельского населения об основах защиты прав потребителей	2020-2022	УФИСЭР ЯО ЯООО «ЦЗПП»		-	-	-	-
2.2	Организация и проведение мероприятий по вопросам обеспечения защиты прав потребителей	2020-2022	УФИСЭР ЯО ЯООО «ЦЗПП»		-	-	-	-
2.3.	Обеспечение взаимодействия с органами исполнительной власти, с Администрациями сельских поселений при осуществлении мероприятий по контролю безопасности товаров и услуг с целью защиты прав потребителей	2020-2022	УФИСЭР		-	-	-	-
2.4.	Проведение мониторинга розничных цен на продукты питания	2020-2022	УФИСЭР		-	-	-	-
Итого по задаче 2:								
Задача 3. Формирование конкурентной среды на потребительском рынке								
3.1	Актуализация схем размещения нестационарных торговых объектов на земельных участках, в зданиях, строениях, сооружениях, находящихся в муниципальной собственности	2020-2022	КУМИ		-	-	-	-
3.2	Содействие в реализации региональной программы «Развитие кооперации в Ярославской области на 2019-2022 годы»	2020-2022	УФИСЭР		-	-	-	-
3.3	Организация ярмарочной торговли в целях реализации сельскохозяйственной продукции, произведенной сельскохозяйственными организациями, крестьянскими (фермерскими) хозяйствами, гражданами, ведущими личное подсобное хозяйство и самозанятыми	2020-2022	УФИСЭР Администрации поселений		-	-	-	-

3.4	Привлечение субъектов потребительского рынка к участию в выставках, ярмарках, конкурсах профессионального мастерства и других мероприятиях проводимых департаментом АПК и потребительского рынка Ярославской области	2020-2022	УФИСЭР	-	-	-	-
Итого по Программе:				798,012	256,99	235,719	305,303
В т.ч. - районный бюджет				71,098	30,000	23,574	17,524
- областной бюджет				726,914	226,990	212,145	287,779

4. Внести в подпрограмму «Комплексное развитие сельских территорий Ярославского муниципального района на 2021-2022 годы» (приложение 3) следующие изменения:

4.1. В разделе «Паспорт подпрограммы»:

- строку «Объемы и источники финансирования подпрограммы» изложить в следующей редакции:

Участники мероприятий подпрограммы	- Управление развития АПК, экологии и природопользования Администрации ЯМР - МКУ «МФЦР» ЯМР - Управление образования Администрации ЯМР; - Управление делами Администрации ЯМР; - Администрация Заволжского сельского поселения ЯМР
------------------------------------	--

- строку «Объемы и источники финансирования подпрограммы» изложить в следующей редакции:

Объемы и источники финансирования подпрограммы	Источники финансирования	Плановый объем финансирования (тыс. руб.)		
		всего	в том числе	
			2021 год	2022 год
Районный бюджет	10 474,093	222,00	10 252,093	
Областной бюджет	-	-	-	
Федеральный бюджет	-	-	-	
Итого по программе	10 474,093	222,000	10 252,093	

4.2. Раздел 3 «Перечень и описание программных мероприятий подпрограммы» изложить в следующей редакции:

3. «Перечень и описание программных мероприятий подпрограммы»

№ п/п	Наименование мероприятия	Сроки исполнения	Исполнитель	Источник финансирования	Объем финансирования, тыс.руб.		
					Всего	2021 г	2022 г
1	2	3	4	5	6	7	8
Цель: Создание условий для повышения качества и уровня жизни сельского населения с целью сохранения социально-экономического потенциала сельских территорий Ярославского муниципального района							
Задача 1. Реализация проектов по комплексному развитию сельских территорий Ярославского муниципального района							
1.1	Строительство образовательных учреждений	2021-2022	МФЦР УО	районный бюджет	3622,000	222,000	3400,000
				областной бюджет	-	-	-
				федеральный бюджет	-	-	-
1.2	Строительство линий электропередач в п.Заволжье ЯМР	2021-2023	Администрация Заволжского с.п.	-	-	-	-
1.3	Строительство дошкольных образовательных учреждений	2022	МФЦР	районный бюджет	2 046,472	-	2 046,472
1.4	Реализация мероприятий по строительству общественно-культурного центра в п. Красный Бор Заволжское СП	2022	МФЦР	районный бюджет	3105,621	-	3105,621
1.5	Расходы на приобретение недвижимого имущества в муниципальную собственность	2022	УД	районный бюджет	1700,000	-	1700,000
ИТОГО по задаче 1:				Итого, в т.ч.	10 474,093	222,000	10 252,093
				районный бюджет	10 474,093	222,000	10 252,093
				областной бюджет	-	-	-
				федеральный бюджет	-	-	-
Итого по Программе:					10 474,093	222,000	10 252,093
В т.ч. - районный бюджет					10 474,093	222,000	10 252,093
- областной бюджет					-	-	-
- федеральный бюджет					-	-	-

АДМИНИСТРАЦИЯ
ЯРОСЛАВСКОГО МУНИЦИПАЛЬНОГО РАЙОНА
ПО С Т А Н О В Л Е Н И Е

07.04.2022

№682

О ВНЕСЕНИИ ИЗМЕНЕНИЙ В ПОСТАНОВЛЕНИЕ АДМИНИСТРАЦИИ ЯМР ОТ 08.10.2019 № 1841 «ОБ УТВЕРЖДЕНИИ МУНИЦИПАЛЬНОЙ ПРОГРАММЫ «СОЗДАНИЕ УСЛОВИЙ ДЛЯ ЭФФЕКТИВНОГО УПРАВЛЕНИЯ МУНИЦИПАЛЬНЫМИ ФИНАНСАМИ ЯРОСЛАВСКОГО МУНИЦИПАЛЬНОГО РАЙОНА НА 2020 - 2022 ГОДЫ»

В соответствии с решением Муниципального Совета Ярославского муниципального района от 17.03.2022 № 19 «О внесении изменений в решение Муниципального Совета ЯМР от 23.12.2021 № 125 «О районном бюджете ЯМР на 2022 год и плановый период 2023 и 2024 годов» Администрация района постановляет:

1. Внести изменения в муниципальную программу «Создание условий для эффективного управления муниципальными финансами Ярославского муниципального района на 2020 - 2022 годы», утвержденную постановлением Администрации Ярославского муниципального района от 08.10.2019 № 1841, согласно приложению.
2. Постановление вступает в силу со дня официального опубликования.

Глава Ярославского муниципального района

Н.В.Золотников

ПРИЛОЖЕНИЕ
к постановлению
Администрации ЯМР
от 07.04.2022 № 682

ИЗМЕНЕНИЯ В МУНИЦИПАЛЬНУЮ ПРОГРАММУ ЯРОСЛАВСКОГО МУНИЦИПАЛЬНОГО РАЙОНА «СОЗДАНИЕ УСЛОВИЙ ДЛЯ ЭФФЕКТИВНОГО УПРАВЛЕНИЯ МУНИЦИПАЛЬНЫМИ ФИНАНСАМИ ЯРОСЛАВСКОГО МУНИЦИПАЛЬНОГО РАЙОНА НА 2020 - 2022 ГОДЫ»

1. В разделе «Паспорт муниципальной программы»:

- строку «Объем финансирования муниципальной программы, в том числе по годам реализации» изложить в следующей редакции:

Объем финансирования муниципальной программы, в том числе по годам реализации	Источники финансирования	Объем финансирования, тыс. руб.			
		Всего	В том числе по годам		
			2020	2021	2022
	Областной бюджет	5 062,00	0,00	0,00	5 062,00
	Местный бюджет	249 188,31	76 939,71	80 332,62	91 915,98
	ИТОГО	254 250,31	76 939,71	80 332,62	96 977,98

- строку «Перечень подпрограмм и основных мероприятий, входящих в состав муниципальной программы Плановые объемы финансирования подпрограмм» изложить в следующей редакции:

Источники финансирования	Всего	Объем финансирования, тыс. руб.			Управление финансов и социально-экономического развития Администрации ЯМР
		в том числе по годам			
		2020	2021	2022	
Областной бюджет	0,00	0,00	0,00	0,00	
Местный бюджет	24 817,56	4 827,17	5 790,40	14 199,99	
ИТОГО по ВЦП	24 817,56	4 827,17	5 790,40	14 199,99	

Ведомственная целевая программа управления финансов и социально-экономического развития Администрации Ярославского муниципального района на 2020-2022 годы

Источники финансирования	Всего	Объем финансирования, тыс. руб.			Управление финансов и социально-экономического развития Администрации ЯМР
		в том числе по годам			
		2020	2021	2022	
Областной бюджет	5 062,00	0,00	0,00	5 062,00	
Местный бюджет	209 483,49	62 083,72	69 683,78	77 715,99	
Итого по ВЦП	214 545,49	62 083,72	69 683,78	82 777,99	

Ведомственная целевая программа комитета по управлению муниципальным имуществом Администрации Ярославского муниципального района на 2020-2022 годы

Основное мероприятие: Финансовая помощь поселениям Ярославского муниципального района

Источники финансирования	Всего	Объем финансирования, тыс. руб.			Управление финансов и социально-экономического развития Администрации ЯМР
		в том числе по годам			
		2020	2021	2022	
Областной бюджет	0,00	0,00	0,00	0,00	
Местный бюджет	14 887,26	10 028,82	4 858,44	0,00	
Итого по мероприятию	14 887,26	10 028,82	4 858,44	0,00	

2. Раздел VI. «Ресурсное обеспечение муниципальной программы» изложить в следующей редакции:
VI. Ресурсное обеспечение муниципальной программы

Источник финансирования	Всего	Расходы, предусмотренные в районном бюджете (тыс. руб.), в том числе по годам реализации		
		2020 год	2021 год	2022 год
Муниципальная программа «Создание условий для эффективного управления муниципальными финансами Ярославского муниципального района на 2020-2022 годы»				
Ведомственная целевая программа управления финансов и социально-экономического развития Администрации Ярославского муниципального района на 2020-2022 годы	24 817,56	4 827,17	5 790,40	14 199,99
- районный бюджет	24 817,56	4 827,17	5 790,40	14 199,99
- областной бюджет				
- федеральный бюджет				
- внебюджетные источники				
Ведомственная целевая программа комитета по управлению муниципальным имуществом Администрации Ярославского муниципального района на 2020-2022 годы	214 545,49	62 083,72	69 683,78	82 777,99
- районный бюджет	209 483,49	62 083,72	69 683,78	77 715,99
- областной бюджет	5 062,00			5 062,00
- федеральный бюджет				
- внебюджетные источники				
Основное мероприятие: Финансовая помощь поселениям Ярославского муниципального района	14 887,26	10 028,82	4 858,44	0,00
- районный бюджет	14 887,26	10 028,82	4 858,44	0,00
- областной бюджет				
- федеральный бюджет				
- внебюджетные источники				
Итого по муниципальной программе	254 250,31	76 939,71	80 332,62	96 977,98
- районный бюджет	249 188,31	76 939,71	80 332,62	91 915,98
- областной бюджет	5 062,00			5 062,00
- федеральный бюджет				
- внебюджетные источники				

3. Внести в ведомственную целевую программу управления финансов и социально-экономического развития Администрации Ярославского муниципального района на 2020-2022 годы (приложение 1) следующие изменения:

3.1. В разделе «Паспорт ведомственной целевой программы» строку «Объемы и источники финансирования подпрограммы» изложить в следующей редакции:

Объемы и источники финансирования подпрограммы	Источники финансирования	Плановый объем финансирования (тыс. руб.)			
		всего	в том числе по годам		
			2020	2021	2022
	Областной бюджет	0,00	0,00	0,00	0,00
	Местный бюджет	24 817,56	4 827,17	5 790,40	14 199,99
	Итого по программе	24 817,56	4 827,17	5 790,40	14 199,99

3.2. Раздел 3 «Перечень и описание программных мероприятий подпрограммы» изложить в следующей редакции:

3.3. Перечень и описание программных мероприятий подпрограммы

№ п/п	Наименование мероприятия	Сроки исполнения	Исполнитель	Источник финансирования	Объем финансирования, тыс.руб.				
					Всего	2020 год	2021 год	2022 год	
1	2	3	4	5	6	7	8	9	
Цель: Обеспечение эффективного управления муниципальными финансами									
Задача 1. Обеспечение эффективной деятельности управления финансов Администрации ЯМР									
1.1.1.	Обучение и повышение квалификации муниципальных служащих управления финансов Администрации ЯМР по вопросам управления финансами	2020 - 2022	УФисСЭР	МБ	102,20	2,70	80,00	80,00	
1.1.2.	Обеспечение технического сопровождения и совершенствования (модернизации) автоматизированных информационных систем и программного обеспечения, применяемых в бюджетном процессе	2020 - 2022	ОБУиО	МБ	5 543,93	2 249,38	1 988,24	2 143,87	
1.1.3.	Обновление компьютерной техники и оборудования используемого в бюджетном процессе	2020 - 2022	ОБУиО	МБ	909,85	441,90	193,76	310,00	
1.1.4.	Утилизация снятых с эксплуатации и списанных с баланса технических средств	2020 - 2022	ОБУиО	МБ	8,00	0,00	8,00	8,00	
1.1.5.	Получение статистической информации для анализа социально-экономического развития района.	2020 - 2022	ОБУиО	МБ	55,56	15,56	20,00	20,00	
Итого по задаче 1:					МБ	7 473,70	2 709,54	2 202,29	2 561,87
Задача 2. Эффективное управление муниципальным долгом									
2.1.	Своевременная оплата процентов по долговым обязательствам в соответствии с условиями кредитных договоров	2020 - 2022	ОБУиО	МБ	5 756,29	1 517,63	1 358,66	2 880,00	
Итого по задаче 2:					МБ	5 756,29	1 517,63	1 358,66	2 880,00
Задача 3. Выравнивание бюджетной обеспеченности муниципальных образований									
3.1.1.	Расчет дотаций на выравнивание бюджетной обеспеченности	2020 - 2022	БО	-	-	-	-	-	
3.1.2.	Перечисление дотации на выравнивание бюджетной обеспеченности поселений	2020 - 2022	БО	МБ	1 800,00	600,00	600,00	600,00	
Итого по задаче 3:					МБ	1 800,00	600,00	600,00	
Задача 4. Обеспечение деятельности муниципального казенного учреждения «Центр бухгалтерского учета»									
4.1.1.	Обеспечение деятельности муниципального казенного учреждения «Центр бухгалтерского учета»	2021 - 2022	МКУ	МБ	5 000,79	0,00	1 629,45	3 558,12	
Итого по задаче 4:					МБ	5 000,79	-	1 629,45	3 558,12
Задача 5. Финансовая помощь поселениям Ярославского муниципального района									
5.1.1.	Иные межбюджетные трансферты поселениям на частичное финансирование первоочередных расходных обязательств, возникших при выполнении полномочий органов местного самоуправления, за исключением заработной платы и начислений на нее	2020 - 2022	БО	МБ	3 000,00	0,00	0,00	3 600,00	
Итого по задаче 5:					МБ	3 000,00	0,00	0,00	3 600,00
Задача 6. Инициативные проекты									
6.1.1.	Расходы на реализацию инициативных проектов	2020 - 2022	ОСЭР	МБ	1 000,00	0,00	0,00	1 000,00	
Итого по задаче 6:						1 000,00	0,00	0,00	1 000,00
ИТОГО по Программе					МБ	24 030,78	4 827,17	5 790,40	14 199,99

4. Внести в ведомственную целевую программу комитета по управлению муниципальным имуществом Администрации Ярославского муниципального района на 2020-2022 годы (приложение 2) следующие изменения:

4.1. В разделе «Паспорт ведомственной целевой программы» строку «Объемы и источники финансирования подпрограммы» изложить в следующей редакции:

Объемы и источники финансирования подпрограммы	Источники финансирования	Плановый объем финансирования (тыс. руб.)			
		всего	в том числе по годам		
			2020	2021	2022
	Областной бюджет	5 062,00	0,00	0,00	5 062,00
	Местный бюджет	209 483,49	62 083,72	69 683,78	77 715,99
	Итого по программе	214 545,49	62 083,72	69 683,78	82 777,99

4.2. Раздел 3 «Перечень и описание программных мероприятий подпрограммы» изложить в следующей редакции:

3. Перечень и описание программных мероприятий подпрограммы

№ п/п	Программные мероприятия	Сроки исполнения	Исполнитель	Источники финансирования	Объемы финансирования, тыс. руб.			
					всего	2020	2021	2022
Цель: Формирование и эффективное управление муниципальной собственностью и земельными ресурсами Ярославского муниципального района								
Задача 1. Осуществление полномочий собственника по вовлечению объектов собственности муниципального района в хозяйственный оборот (приватизация муниципального имущества, предоставление в аренду, пользование муниципального имущества).								
Подзадача 1.1. Совершенствование системы учета объектов муниципальной собственности района.								

1.1.1.	Организация учета объектов, находящихся в муниципальной собственности (ведение единого реестра и полного учета)	2020-2022	КУМИ	-	-	-	-	-
1.1.2.	Предоставление выписок из реестра муниципального имущества	2020-2022	КУМИ	-	-	-	-	-
1.1.3.	Проведение кадастровых работ по подготовке технических планов объектов недвижимости	2020-2022	КУМИ	МБ	106,00	2,00	54,00	50,00
1.1.4.	Проведение оценки муниципального имущества	2020-2022	КУМИ	МБ	80,00	5,00	25,00	50,00
1.1.5.	Регистрация прав на объекты недвижимости	2020-2022	КУМИ	-	-	-	-	-
Итого местный бюджет:				МБ	186,00	7,00	79,00	100,00
Итого по подзадаче 1.1.:					186,00	7,00	79,00	100,00
Подзадача 1.2. Осуществление полномочий собственника по вовлечению объектов собственности муниципального района в хозяйственный оборот (приватизация муниципального имущества, предоставление в аренду, пользование муниципального имущества).								
1.2.1.	Приватизация объектов недвижимости находящихся в муниципальной собственности	2020-2022	КУМИ	-	-	-	-	-
1.2.2.	Предоставление в аренду и безвозмездное пользование	2020-2022	КУМИ	-	-	-	-	-
1.2.3.	Проведение кадастровых работ по подготовке технических планов объектов недвижимости	2020-2022	КУМИ	МБ	493,63	253,63	90,00	150,00
1.2.4.	Проведение комплекса кадастровых работ на объектах газораспределения	2022	КУМИ	ОБ	5 062,00	0,00	0,00	5 062,00
1.2.5.	Проведение оценки объектов недвижимости	2020-2022	КУМИ	МБ	180,00	55,00	75,00	50,00
1.2.6.	Содержание объектов недвижимости, находящихся в муниципальной собственности	2020-2022	КУМИ	МБ	1 921,94	609,56	681,00	631,38
Итого местный бюджет:				МБ	2 595,57	918,19	846,00	831,38
Итого областной бюджет				ОБ	5 062,00	0,00	0,00	5 062,00
Итого по задаче 1.2.:					7 657,57	918,19	846,00	5 893,38
Подзадача 1.3. Организация эффективного управления земельными ресурсами на территории муниципального района.								
1.3.1.	Оформление документации для организации и проведения аукционов по продаже права на заключение договоров аренды на земельные участки	2020-2022	КУМИ МКУ «ЦЗР ЯМР»	-	-	-	-	-
1.3.2.	Бесплатное предоставление земельных участков в собственность граждан и юридических лиц	2020-2022	КУМИ МКУ «ЦЗР ЯМР»	-	-	-	-	-
1.3.3.	Предоставление в аренду земельных участков	2020-2022	КУМИ МКУ «ЦЗР ЯМР»	-	-	-	-	-
1.3.4.	Выполнение кадастровых работ по подготовке межевых планов на земельные участки	2020-2022	КУМИ	МБ	2 068,69	193,64	591,00	1 284,05
1.3.5.	Проведение оценки объектов недвижимости (земельных участков)	2020-2022	КУМИ	МБ	275,00	10,00	165,00	100,00
1.3.6.	Вынос границ земельных участков в натуру в рамках муниципального земельного контроля	2020-2022	КУМИ	МБ	526,43	200,00	126,43	200,00
Итого местный бюджет:				МБ	2 870,12	403,64	882,43	1 584,05
Итого по подзадаче 1.3.:					2 870,12	403,64	882,43	1 584,05
Итого местный бюджет:				МБ	7 351,69	1 328,83	3 507,43	2 515,43
Итого областной бюджет				ОБ	5 062,00	0,00	0,00	5 062,00
Итого по задаче 1.					12 413,69	1 328,83	3 507,43	7 577,43
Задача 2. Обеспечение эффективной деятельности подведомственных учреждений.								
2.1.	Содержание МКУ ЯМР «Транспортно-хозяйственное управление»	2020-2022	КУМИ МКУ ЯМР «ТХУ»	МБ	155 512,37	46 447,40	50 742,92	58 322,05
2.2.	Содержание МКУ «Центр земельных ресурсов ЯМР»	2020-2022	КУМИ МКУ «ЦЗР ЯМР»	МБ	46 619,43	14 307,49	15 433,43	16 878,51
Итого местный бюджет:				МБ	202 131,80	60 754,89	66 176,35	75 200,56
Итого по задаче 2.					202 131,80	60 754,89	66 176,35	75 200,56
Всего местный бюджет:				МБ	209 483,49	62 083,72	69 683,78	77 715,99
Всего областной бюджет:				ОБ	5 062,00	0,00	0,00	5 062,00
ВСЕГО ПО ПРОГРАММЕ:					214 545,49	62 083,72	69 683,78	82 777,99

АДМИНИСТРАЦИЯ
ЯРОСЛАВСКОГО МУНИЦИПАЛЬНОГО РАЙОНА
ПО С Т А Н О В Л Е Н И Е

13.04.2022

№752

О ПРОВЕДЕНИИ ДНЕЙ ЗАЩИТЫ ОТ ЭКОЛОГИЧЕСКОЙ ОПАСНОСТИ НА ТЕРРИТОРИИ ЯМР В 2022 ГОДУ

На основании постановления Правительства Российской Федерации от 11 июня 1996 г. № 686 «О проведении Дней защиты от экологической опасности», Администрация района п о с т а н о в л я е т:

- Провести Дни защиты от экологической опасности на территории Ярославского муниципального района в период с 15 апреля по 05 июня 2022 года.
- Утвердить состав оргкомитета по проведению Дней защиты от экологической опасности на территории Ярославского муниципального района (приложение 1) и план мероприятий по проведению Дней защиты от экологической опасности (приложение 2).

- Рекомендовать главам городского и сельских поселений ЯМР провести на территории поселений Дни защиты от экологической опасности, во время которых:
 - организовать работу по уборке и благоустройству территорий, озеленению населенных пунктов, парков, особо охраняемых природных территорий, по очистке родников, малых рек;
 - активизировать работу по экологическому образованию и воспитанию населения;
 - предоставить информацию об итогах проведения Дней защиты в управление развития АПК, экологии и природопользования Администрации ЯМР в срок до 31 мая 2022 года.
 - Контроль за исполнением постановления оставляю за собой.
 - Постановление вступает в силу со дня опубликования.

Глава Ярославского
муниципального района

Н.В.Золотников

ПРИЛОЖЕНИЕ 1
к постановлению
Администрации ЯМР
от 13.04.2022 № 752

СОСТАВ ОРГКОМИТЕТА
ПО ПРОВЕДЕНИЮ ДНЕЙ ЗАЩИТЫ ОТ ЭКОЛОГИЧЕСКОЙ ОПАСНОСТИ
НА ТЕРРИТОРИИ ЯРОСЛАВСКОГО МУНИЦИПАЛЬНОГО РАЙОНА В 2022 ГОДУ

Золотников Николай Владимирович	-	председатель оргкомитета, Глава Ярославского муниципального района;
Иванов Николай Владимирович	-	заместитель председателя оргкомитета, начальник управления развития АПК, экологии и природопользования Администрации ЯМР;
Герасимова Ольга Николаевна	-	секретарь оргкомитета, начальник отдела экологии и природопользования управления развития АПК, экологии и природопользования Администрации ЯМР;
Члены оргкомитета:		
Грибанова Юлия Сергеевна	-	начальник управления финансов и социально-экономического развития Администрации ЯМР;
Грицай Михаил Олегович	-	начальник отдела Министерства внутренних дел России по Ярославскому району (по согласованию);
Комлев Дмитрий Анатольевич	-	директор МКУ «Многофункциональный центр развития» ЯМР;
Корсакова Любовь Юрьевна	-	начальник управления образования Администрации ЯМР;
Малахов Алексей Александрович	-	главный редактор МАУ ЯМР «Редакция газеты «Ярославский агрокурьер» (по согласованию);
Хохлов Алексей Венедиктович	-	начальник отдела по военной и мобилизационной работе, ГО и ЧС Администрации ЯМР.

ПРИЛОЖЕНИЕ 2
к постановлению
Администрации ЯМР
от 13.04.2022 № 752

ПЛАН МЕРОПРИЯТИЙ
ПО ПРОВЕДЕНИЮ ДНЕЙ ЗАЩИТЫ ОТ ЭКОЛОГИЧЕСКОЙ ОПАСНОСТИ
НА ТЕРРИТОРИИ ЯРОСЛАВСКОГО МУНИЦИПАЛЬНОГО РАЙОНА В 2022 ГОДУ

Мероприятия	Ответственный за мероприятие	Время проведения
Месячник по благоустройству	администрации поселений ЯМР	в течение всего срока
Ликвидация несанкционированных свалок	администрации поселений ЯМР	в течение всего срока
Рейды по проверке содержания площадок сбора ТКО	администрации поселений ЯМР, отдел экологии и природопользования	апрель-май
Рейды по выявлению мест сжигания мусора на территории района	администрации поселений ЯМР, отдел экологии и природопользования	апрель-май
Очистка и благоустройство экологически неблагополучных территорий	администрации поселений ЯМР	апрель-май
Тематические уроки, конкурсы в школах и дошкольных учреждениях ЯМР	управление образования Администрации ЯМР	до 15.05.2022
Освещение проведения мероприятий по благоустройству в районной газете	газета «Ярославский агрокурьер»	апрель-май
Подведение итогов Дней защиты от экологической опасности	оргкомитет	до 05.06.2022

МУНИЦИПАЛЬНЫЙ СОВЕТ
ИВНЯКОВСКОГО СЕЛЬСКОГО ПОСЕЛЕНИЯ
ЯРОСЛАВСКОГО МУНИЦИПАЛЬНОГО РАЙОНА
ЯРОСЛАВСКОЙ ОБЛАСТИ
ЧЕТВЕРТОГО СОЗЫВА

РЕШЕНИЕ

13.04.2022

№124

О ВНЕСЕНИИ ИЗМЕНЕНИЙ И ДОПОЛНЕНИЙ В РЕШЕНИЕ МУНИЦИПАЛЬНОГО СОВЕТА ИВНЯКОВСКОГО СЕЛЬСКОГО ПОСЕЛЕНИЯ ЯМР ЯО НА 2022 ГОД И НА ПЛАНОВЫЙ ПЕРИОД 2023 И 2024 ГОДОВ»

Муниципальный Совет Ивняковского сельского поселения Ярославского муниципального района Ярославской области

РЕШИЛ:

- Внести в решение Муниципального Совета Ивняковского сельского поселения от 27.12.2021 г. № 109 «О бюджете Ивняковского сельского поселения ЯО на 2022 год и плановый период 2023 и 2024 годов» следующие изменения:
 - Пункт 1 решения изложить в следующей редакции:
 - Утвердить основные характеристики бюджета Ивняковского сельского поселения на 2022 год:
 - Прогнозируемый общий объем доходов бюджета Ивняковского сельского поселения в сумме 71 865 346,99 рублей.
 - Общий объем расходов бюджета Ивняковского сельского поселения в сумме 82 505 211,79 рублей.
 - Дефицит бюджета поселения составляет 10 639 864,80 рубля.
 - Пункт 9 решения изложить в следующей редакции:
 - на 2022 год в сумме 21 115 663,42 рубля;
 - на 2023 год в сумме 11 049 351,00 рубля;
 - на 2024 год в сумме 11 172 171,00 рублей.
 - Утвердить общий объем, перечень и распределение иных межбюджетных трансфертов из бюджета Ивняковского сельского поселения бюджету Ярославского муниципального района на 2022 год в сумме 2 236 926,48 рублей, утвердить перечень и распределение иных межбюджетных трансфертов из бюджета Ярославского муниципального района бюджету Ивняковского сельского поселения на 2022 год в сумме 2 991 002,99 рублей согласно приложению 6.
 - Приложения к решению 2,4,6,8,10,12 изложить в редакции приложений 1,2,3,4,5,6 к настоящему решению соответственно.
 - Опубликовать решение в газете «Ярославский агрокурьер».
 - Контроль за исполнением настоящего решения возложить на постоянную комиссию по бюджетным и организационным вопросам Муниципального Совета Ивняковского сельского поселения.
 - Решение вступает в силу с момента опубликования.

Председатель Муниципального Совета
Ивняковского сельского поселения

Н.В.Ванюкова

Глава Ивняковского
сельского поселения

И.И.Цуренкова

С Приложениями к данному документу можно ознакомиться на официальном сайте Администрации Ивняковского сельского поселения Ярославского муниципального района Ярославской области в сети Интернет <http://ивняковское-адм.рф/>

**АДМИНИСТРАЦИЯ
ЗАВОЛЖСКОГО СЕЛЬСКОГО ПОСЕЛЕНИЯ
П О С Т А Н О В Л Е Н И Е**

05.04.2022

№235

**О ПРОВЕДЕНИИ МЕСЯЧНИКА ПОЖАРНОЙ БЕЗОПАСНОСТИ НА ТЕРРИТОРИИ
ЗАВОЛЖСКОГО СЕЛЬСКОГО ПОСЕЛЕНИЯ**

В соответствии с Федеральным законом от 21.12.1994г. №69-ФЗ «О пожарной безопасности», распоряжением Губернатора Ярославской области от 17.03.2022г. № 035-р «О проведении месячника пожарной безопасности на территории Ярославской области», в целях повышения уровня пожарной безопасности населенных пунктов на территории Заволжского сельского поселения и совершенствования знаний населения в области пожарной безопасности, Администрация поселения п о с т а н о в л я е т:

- Провести с 11.04.2022г. на территории Заволжского сельского поселения месячник пожарной безопасности.
- Утвердить прилагаемый план проведения месячника пожарной безопасности на территории Заволжского сельского поселения.
- Рекомендовать директору Муниципального учреждения «По благоустройству, имущественным и хозяйственным вопросам» Старовойтовой К.В. назначить ответственным за выполнение мероприятий по проведению месячника пожарной безопасности заместителя директора Муниципального учреждения «По благоустройству, имущественным и хозяйственным вопросам» Маликова Игоря Васильевича и старшего специалиста Муниципального учреждения «По благоустройству, имущественным и хозяйственным вопросам» Якунина В.В.
- Опубликовать настоящее постановление в газете «Ярославский агрокурьер» и разместить на официальном сайте Администрации Заволжского сельского поселения в информационно-телеком-муникационной сети «Интернет».
- Контроль за исполнением постановления оставляю за собой.
- Постановление вступает в силу после его официального опубликования.

Глава Заволжского
сельского поселения

Н.И.Ашастина

Приложение
к постановлению Администрации
Заволжского сельского поселения
от 05.04.2022г. №235**ПЛАН
ПО ПОДГОТОВКЕ И ПРОВЕДЕНИИ МЕСЯЧНИКА ПОЖАРНОЙ БЕЗОПАСНОСТИ
НА ТЕРРИТОРИИ ЗАВОЛЖСКОГО СЕЛЬСКОГО ПОСЕЛЕНИЯ**

№ п/п	Мероприятия	Срок	Ответственный за выполнение
1.	Обеспечить контроль за: - несанкционированным палом сухой травянистой растительности на земельных участках в населенных пунктах. - соблюдением запрета выжигания сухой травянистой растительности, стерни, пожнивных остатков на землях сельскохозяйственного назначения, прилегающих к населенным пунктам.	в период проведения месячника ПБ	Маликов И.В. Якунин В.В..
2.	Провести обследование противопожарного состояния объектов муниципального жилого фонда, в том числе с низкой устойчивостью при пожарах.	в период проведения месячника ПБ	Маликов И.В. Якунин В.В..
3.	Провести обследования населенных пунктов на предмет готовности к пожароопасному периоду, ликвидации несанкционированных свалов, сухой травы и мусора.		
4.	Направить письма руководителям сельскохозяйственных предприятий о необходимости произвести работы по созданию противопожарных полос (опашивание) на полях, примыкающих к населенным пунктам.	до 30.04.2022г.	Маликов И.В. Якунин В.В..
5.	Направить письма председателям садоводческих и дачных некоммерческих объединений о необходимости обеспечить готовность территорий к пожароопасному периоду, ликвидации несанкционированных свалов, сухой травы и мусора.	до 30.04.2022г.	Маликов И.В. Якунин В.В..
6.	Организовать проведение разъяснительной и агитационной работы с населением по соблюдению требований пожарной безопасности в границах населенных пунктов и при посещениях лесных массивов в пожароопасный период путем распространения памяток и листовок.	в период проведения месячника ПБ	Маликов И.В. Якунин В.В..
7.	Направить письма руководителям образовательных учреждений с рекомендацией провести разъяснительную работу с учащимися о необходимости соблюдения противопожарного режима, введении запрета на выжигание сухой травы и разведение костров, недопущении поджогов сухой растительности.	до 30.04.2022г.	Маликов И.В. Якунин В.В..
8.	Провести инвентаризацию источников наружного противопожарного водоснабжения на территории поселения.	до 12.05.2022г.	Маликов И.В. Якунин В.В..
9.	Направить письма в адрес Управляющих компаний о необходимости проведения ремонта печей и электропроводки в домах, находящихся на их управлении.	до 30.04.2022г.	Маликов И.В. Якунин В.В..
10.	Провести проверку состояния мотопомп, находящихся на ответственном хранении у населения.	в период проведения месячника ПБ.	Маликов И.В. Якунин В.В..
11.	Информировать население о проведении месячника пожарной безопасности, а также о требованиях и мерах пожарной безопасности в весенне-летний пожароопасный период через газету «Ярославский агрокурьер», официальный сайт Администрации Заволжского с/п, информационные стенды в населенных пунктах, путем распространения информационных листов и памяток.	в период проведения месячника ПБ	Маликов И.В. Якунин В.В..

ОПОВЕЩЕНИЕ

О начале общественных обсуждений по проекту межевания территории для проведения комплексных кадастровых работ в пределах кадастрового квартала 76:17:192701 дер. Суринское Ивнянского сельского поселения Ярославского муниципального района

Назначаются общественные обсуждения по проекту межевания территории в пределах кадастрового квартала 76:17:192701 дер. Суринское Ивнянского сельского поселения Ярославского муниципального района в дер. Суринское.

Срок проведения общественных обсуждений с 21.04.2022 по 26.05.2022. Организатор общественных обсуждений – управление архитектуры и градостроительства Администрации ЯМР.

Проект межевания территории для проведения комплексных кадастровых работ в пределах кадастрового квартала 76:17:192701 дер. Суринское Ивнянского сельского поселения Ярославского муниципального района будет размещен на официальном сайте Администрации Ярославского муниципального района для ознакомления <https://yamo.adm.yar.ru/gradostroitelstvo/obszhdzeniya/> с 21.04.2022.

Экспозиция проекта и информационных материалов к нему будет проходить в управлении архитектуры и градостроительства Администрации ЯМР по адресу: 150001, г. Ярославль, Московский проспект, д. 11/12 (2 этаж, около каб. 11), по следующему графику: понедельник – четверг с 9.00 до 12.00, с 14.00 до 17.00, пятница с 9.00 до 12.00, в период с 21.04.2022 по 16.05.2022.

Консультирование посетителей экспозиции проводится по месту размещения экспозиции в каб. 10 и 11 (тел. 45-11-15) по графику: понедельник – четверг с 9.00 до 12.00, с 14.00 до 17.00, пятница с 9.00 до 12.00, в период с 21.04.2022 по 16.05.2022.

Порядок проведения общественных обсуждений осуществляется в соответствии со статьей 5.1 Градостроительного кодекса Российской Федерации, решением Муниципального Совета ЯМР от 27.02.2020 № 4 «О Порядке организации и проведения обсуждений по вопросам градостроительной деятельности на территории Ярославского муниципального района»;

- предложения и замечания по проекту межевания территории в пределах кадастрового квартала 76:17:192701 дер. Суринское Ивнянского сельского поселения Ярославского муниципального района участии общественных обсуждений, прошедшие идентификацию в соответствии с частью 12 статьи 5.1 Градостроительного кодекса Российской Федерации, могут вносить по 16.05.2022:

- в письменном виде в управление архитектуры и градостроительства Администрации ЯМР по адресу: 150001, г. Ярославль, Московский проспект, д. 11/12 (каб. 11).

- в электронном виде на официальном сайте администрации Ярославского муниципального района в информационно-телекоммуникационной сети «Интернет» в ходе проведения общественных обсуждений.

- посредством записи в книге (журнале) учета посетителей экспозиции проекта.

УВЕДОМЛЕНИЕ О ПРОВЕДЕНИИ ОБЩЕСТВЕННЫХ ОБСУЖДЕНИЙ

объекта государственной экологической экспертизы регионального уровня – проекта постановления Правительства Ярославской области «О выделении в государственном природном заказнике «Козьмодемьянский» зоны ограниченного хозяйственного использования и о внесении изменений в постановление Правительства области от 06.03.2015 № 241-п», включая предварительные материалы оценки воздействия на окружающую среду намечаемой хозяйственной деятельности

Заказчик: Государственное казенное учреждение Ярославской области «Ярославская областная дорожная служба» (ГКУ ЯО «Ядорслужба»), ОГРН 1027601604469, ИНН 7627013227. Адрес: 150049, Ярославская область, г. Ярославль, ул. Ухтомского, д.9. Тел. +7 (4852) 78-95-60, e-mail: info@yardsi.ru.

Инициатор: Департамент дорожной администрации Ярославской области, ОГРН 1187627010735, ИНН 7604341976. Адрес: 150000, Ярославль, ул. Чайковского, 42а. Телефон: (4852) 78-63-97, e-mail: dhh@yartregion.ru.

Исполнитель: Общество с ограниченной ответственностью «Стратегия ЭКО» (ООО «Стратегия ЭКО»), ОГРН 1167746287940, ИНН 7728334516. Адрес: 117342, г. Москва, ул. Бульварная, д. 17б, помещение IX, комната 58. Тел. +7(9687) 97-31-84. e-mail: info@strategy-eco.ru.

Орган, ответственный за организацию общественного обсуждения: Администрация Ярославского муниципального района Ярославской области. Адрес: 150003, г. Ярославль, ул. Зои Космодемьянской, 10а; тел. +7 (4852) 72-13-19; e-mail: yarobl@yamo.adm.yar.ru.

Наименование намечаемой хозяйственной деятельности: выделение зоны ограниченного хозяйственного использования проекту постановления Правительства Ярославской области «О выделении в государственном природном заказнике «Козьмодемьянский» зоны ограниченного хозяйственного использования и о внесении изменений в постановление Правительства области от 06.03.2015 № 241-п».

Цель намечаемой хозяйственной деятельности: выделение зоны ограниченного хозяйственного использования в составе особо охраняемой природной территории – государственного природного заказника регионального значения «Козьмодемьянский» в Ярославском муниципальном районе Ярославской области в целях осуществления мероприятий по содержанию, ремонту, капитальному ремонту и реконструкции автодороги Ярославль-Рыбинск, с указанием разрешенных видов хозяйственной деятельности.

Предварительное место реализации намечаемой хозяйственной деятельности: Ярославская область, земельные участки, занимаемые автомобильной дорогой Карачиха - Ширинье в Ярославском МР, с кадастровыми номерами 76:17:000000:73, 76:17:000000:1207.

Планируемые (примерные) сроки проведения оценки воздействия на окружающую среду: июль 2021 – май 2022 (при наличии объективных оснований срок может быть изменен).

Место и сроки доступности объекта общественного обсуждения. Материалы общественных обсуждений объекта государственной экологической экспертизы регионального уровня, включая предварительные материалы оценки воздействия на окружающую среду намечаемой хозяйственной деятельности, опросный лист размещены на официальном сайте Ярославского муниципального района yamo.adm.yar.ru доступны для ознакомления с 11 апреля 2022 г. по 23 мая 2022 г.

Форма общественных обсуждений и срок проведения общественных обсуждений. Общественные обсуждения проводятся в форме опроса с 11 апреля 2022 г. по 12 мая 2022 г. Форма представления предложений и замечаний – письменная. Место размещения опросного листа – официальный сайт Ярославского муниципального района yamo.adm.yar.ru

Направить свои замечания и предложения можно бумажном или электронном виде в сроки с 11 апреля 2022 г. по 23 мая 2022 г. (места сбора опросных листов):
- в электронном виде по адресу электронной почты: ecology.yamr@mail.ru
- в письменном виде по адресу: 150003, г. Ярославль, ул. Зои Космодемьянской, 10а, Администрация Ярославского муниципального района.

Обращаем внимание, что анонимные отзывы не рассматриваются и не учитываются. Контактные данные ответственных лиц со стороны заказчика (исполнителя) и органа местного самоуправления:

ГКУ ЯО «Ядорслужба», 150049, Ярославская область, г. Ярославль, ул. Ухтомского, д.9, e-mail: info@yardsi.ru. Ответственное лицо: Храпова Татьяна Николаевна, тел. +7 (4852) 59-34-13, e-mail: ooo@strategy-eco.ru. 117342, г. Москва, ул. Бульварная, д. 17б, помещение IX, комната 58, e-mail: info@strategy-eco.ru. Ответственное лицо: Митрофанова Любава Петровна, тел. +7 9520676998.

Администрация Ярославского муниципального района, 150003, г. Ярославль, ул. Зои Космодемьянской, 10а; e-mail: yarobl@yamo.adm.yar.ru. Контактное лицо: Герасимова Ольга Николаевна, тел. +794852)76-11-97.

ИНФОРМАЦИОННОЕ СООБЩЕНИЕ

Комитет по управлению муниципальным имуществом Администрации ЯМР в соответствии с решением Муниципального совета от 31.05.2018 № 31 «О порядке размещения нестационарных торговых объектов на территории Ярославского муниципального района» информирует о том, что в период с 14.04.2022 по 04.05.2022 будет осуществляться прием заявлений о намерении заключения договора на размещение нестационарного торгового объекта:

1. киоск, площадь 12 кв.м, специализация – продовольственные товары, расположенный по адресу: Ярославская область, Ярославский район, пос.Ивняки, ул.Береговая, напротив д.11 по ул.Центральной;

2. павильон, площадь 99 кв.м, специализация – продовольственные товары, расположенный по адресу: Ярославская область, Ярославский район, пос. Михайловский, ул. Приволжская у д. №13. Обращаем Ваше внимание!!!

Образец заявления о намерении заключить договор на право размещения нестационарного торгового объекта и требования к его заполнению Вы сможете найти на официальном сайте Администрации ЯМР: <https://yamo.adm.yar.ru/kumi.php>. – Главная страница – КУМИ –раздел 7 – Нестационарные торговые объекты

Прим: заявлений будет осуществляться по адресу: г. Ярославль, Московский проспект, д.11/12 каб. 8 «а»
понедельник – пятница – с 9:00 до 12:00
с 13:00 до 17:00

**Председатель комитета по управлению муниципальным имуществом
Администрации ЯМР Н.В. Григорьева**

ОБЪЯВЛЕНИЕ

Комитет по управлению муниципальным имуществом Администрации Ярославского муниципального района Ярославской области сообщает о том, что аукцион, назначенный на «11» апреля 2022 года, открытый по форме подачи предложений о размере ежегодной арендной платы, на право заключения договора аренды земельного участка площадью 519 квадратных метров из земель населенных пунктов, с кадастровым номером 76:17:200901:262, расположенного по адресу: Российская Федерация, Ярославская область, Ярославский муниципальный район, Некрасовское сельское поселение, д.Новая, зу 8а, с разрешенным использованием: ведение садоводства (размещение объектов капитального строительства (в т.ч. садового дома) на земельном участке не предусмотрено – земельный участок полностью расположен в противоположном расстоянии от леса), признается несостоявшимся в связи с тем, что по окончании срока подачи заявок на участие в аукционе подана только одна заявка.

В соответствии с пунктом 14 статьи 39.12. Земельного кодекса Российской Федерации Администрации

Ярославского муниципального района Ярославской области обязана заключить договор аренды земельного участка с единственным участником аукциона – Морозовой Кристиной Александровной по начальному размеру ежегодной арендной платы земельного участка – 16 000 (Шестнадцать тысяч) рублей.

**Председатель комитета по управлению муниципальным имуществом Администрации ЯМР
ЯО Н.В. Григорьева**

ОБЪЯВЛЕНИЕ

Администрация Кузнецкинское сельского поселения ЯМР сообщает о том, что аукцион, назначенный на «19» апреля 2022 года, открытый по форме подачи предложений по продаже земельного участка с кадастровым номером 76:17:033901:3475, площадью 1200 квадратных метров из земель сельскохозяйственного назначения, расположенного по адресу: Российская Федерация, Ярославская область, Ярославский муниципальный район, с разрешенным использованием: для дачного строительства, признается несостоявшимся в связи с отсутствием заявок.

**Заместитель Главы Администрации Кузнецкинское сельского поселения
Г.Б. Чистякова**

ИЗВЕЩЕНИЕ**О ПРЕДОСТАВЛЕНИИ ЗЕМЕЛЬНОГО УЧАСТКА****ОТ 14.04.2022**

Администрация Кузнецкинское сельского поселения ЯМР ЯО, руководствуясь статьей 39.18 Земельного кодекса РФ, информирует о возможном предоставлении земельных участков:

- для сельскохозяйственного производства, площадью 262 225 кв.м., кадастровый номер 76:17:054001:1658, местоположение земельного участка: Российская Федерация, Ярославская область, Ярославский район, Кузнецкинское сельское поселение, в районе с. Медягино.(заявитель ООО «Агромир» от 11.04.2022 № 900)

Крестьянские (фермерские) хозяйства, сельскохозяйственные организации, участвующие в программах государственной поддержки в сфере развития сельского хозяйства, заинтересованные в предоставлении земельного участка для указанных целей, в течение тридцати дней со дня опубликования и размещения извещения вправе подать заявления о намерении участвовать в аукционе на право заключения договора аренды земельного участка, путем личного обращения по адресу: 150510, Ярославский район, д. Кузнецка, ул. Центральная, д.40, Администрация Кузнецкинское сельского поселения, каб. №101, тел: (4852)66-03-15.

Дата окончания приема заявлений 16.05.2022.
Ознакомиться со схемой расположения земельного участка можно по указанному выше адресу в Администрации Кузнецкинское сельского поселения, каб. № 101 с понедельника по четверг с 9 час.00 мин. до 15 час. 00 мин., обед с 12 час. 00 мин до 13 час. 00 мин.

ИЗВЕЩЕНИЕ**О ПРЕДОСТАВЛЕНИИ ЗЕМЕЛЬНЫХ УЧАСТКОВ****ОТ 14.04.2022**

Комитет по управлению муниципальным имуществом Администрации ЯМР ЯО, руководствуясь статьей 39.18 Земельного кодекса РФ, информирует о возможном предоставлении земельных участков:

- для осуществления крестьянскими (фермерскими) хозяйствами его деятельности
1. Площадь 886249 кв. м., местоположение земельного участка: Российская Федерация, Ярославская область, Ярославский район, Курбское сельское поселение, Мордвиновский сельский округ, в районе дер. Колесово.

Крестьянские (фермерские) хозяйства, сельскохозяйственные организации, участвующие в программах государственной поддержки в сфере развития сельского хозяйства, заинтересованные в предоставлении земельного участка для указанных целей, в течение тридцати дней со дня опубликования и размещения извещения в праве подать заявления о намерении участвовать в аукционах по продаже земельного участка или на право заключения договора аренды земельного участка путем личного обращения по адресу: 150001, г. Ярославль, Московский пр-т, д.11/12 Комитет по управлению муниципальным имуществом Администрации ЯМР ЯО, каб. №8.

Дата окончания приема заявлений 16.05.2022.
Ознакомиться со схемой расположения земельного участка можно по указанному выше адресу в МКУ «Центр земельных ресурсов ЯМР», каб. №18 в понедельник, среду с 13:00 мин. до 17:00 мин. четверг с 9:00 мин. до 12:00 мин.

ИЗВЕЩЕНИЕ**О ПРЕДОСТАВЛЕНИИ ЗЕМЕЛЬНЫХ УЧАСТКОВ****ОТ 14.04.2022**

Комитет по управлению муниципальным имуществом Администрации ЯМР ЯО, руководствуясь статьей 39.18 Земельного кодекса РФ, информирует о возможном предоставлении земельных участков:

- для ведения личного подсобного хозяйства в границах населенного пункта
1. Площадь 1000 кв. м., местоположение земельного участка: Российская Федерация, Ярославская область, Ярославский район, Некрасовское сельское поселение, Некрасовский сельский округ, пос. Михайловский.

2. Площадь 908 кв. м., местоположение земельного участка: Российская Федерация, Ярославская область, Ярославский район, Кузнецкинское сельское поселение, Кузнецкинский сельский округ, дер. Игнатово.

Граждане, заинтересованные в предоставлении земельного участка для указанных целей, в течение тридцати дней со дня опубликования и размещения извещения в праве подать заявления о намерении участвовать в аукционах по продаже земельного участка или на право заключения договора аренды земельного участка путем личного обращения по адресу: 150001, г. Ярославль, Московский пр-т, д.11/12 Комитет по управлению муниципальным имуществом Администрации ЯМР ЯО, каб. №8.

Дата окончания приема заявлений 16.05.2022.
Ознакомиться со схемой расположения земельного участка можно по указанному выше адресу в МКУ «Центр земельных ресурсов ЯМР», каб. №18 в понедельник, среду с 13:00 мин. до 17:00 мин., четверг с 9:00 мин. до 12:00 мин.

ИЗВЕЩЕНИЕ О СОГЛАСОВАНИИ ПРОЕКТА МЕЖЕВАНИЯ

Кадастровый инженер Мезенев Дмитрий Владимирович, номер квалификационного аттестата 76-10-72, адрес: 150518, Ярославская область, Ярославский район, д. Полесье, ул. Сиреневая, д.18, кв.7 тел.89201039018, email:dim1708@rambler.ru, извещает заинтересованных лиц о проведении согласования проекта межевания, размера и местоположения границ земельного участка, выделяемого из общей долевой собственности с кадастровым номером 76:17:000000:115 местоположение: Ярославская область, на территории Ярославского района (в границах СПК «Возрождение»).

Заказчик кадастровых работ: АСТАПОВИЧ КИРИЛЛ ВАДИМОВИЧ, адрес местожительства: Ярославская область, Ярославский район, д. Мартыняк, д.1 тел.89301172421(по доверенности от Смирнова Николая Борисовича).

С проектом межевания земельного участка можно ознакомиться по адресу: 150000, г. Ярославль, ул.Некрасова, д.24, офис 4, в течение тридцати дней с момента опубликования. Обоснованные возражения по проекту межевания о размере и местоположении границ земельного участка, выделяемого в счет доли в праве общей долевой собственности расположен восточнее д. Степанцево, принимаются там же.

ИЗВЕЩЕНИЕ О ПРОВЕДЕНИИ СОБРАНИЯ**О СОГЛАСОВАНИИ ГРАНИЦ ЗЕМЕЛЬНОГО УЧАСТКА**

Кадастровый инженер Мезенев Дмитрий Владимирович, квалификационный аттестат № 76-10-72, адрес:150518, Ярославская область, Ярославский район, д. Полесье, ул. Сиреневая, д.18, кв7 email:dim1708@rambler.ru выполняет кадастровые работы по образованию земельного участка путем выдела доли в праве общей долевой собственности на земельный участок с кадастровым номером 76:17:000000:115 местоположение: Ярославская обл., на территории Ярославского района.

Заказчиком работ является: АСТАПОВИЧ КИРИЛЛ ВАДИМОВИЧ, почтовый адрес: Ярославская область, Ярославский район д. Мартыняк, д. 1 тел.89301172421 (по доверенности от Смирнова Николая Борисовича)

Собрание по согласованию местоположения границ состоится 16 мая 2022г. в 10-00 часов по адресу: г. Ярославль, ул. Некрасова, д.24, офис 4. С материалами кадастровых работ можно ознакомиться в течение 30 дней со дня официального опубликования, а также обоснованные возражения по границе земельного участка и требования о проведении согласования границ земельного участка на местности принимаются по этому же адресу.

Смежные земельные участки, с правообладателями которых требуется согласовать местоположение границ, расположены в кадастровом квартале 76:17:054001. При проведении согласования границ при себе иметь документ удостоверяющий личность и документ о правах на земельный участок. (Для юридических лиц дополнительно – выписку из ЕГРЮЛ).

Регистрационный номер ПИ № ТУ 76 – 00467 от 31 августа 2020 г. Выдан Управлением Федеральной службы по надзору в сфере связи, информационных технологий и массовых коммуникаций (Роскомнадзор) по Ярославской области
Порядковый номер выпуска – №28 (10183) от 14.04.2022 г.

УЧРЕДИТЕЛЬ

Администрация Ярославского
муниципального района
Ярославской области
ИЗДАТЕЛЬ МАУ ЯМР «Редакция
газеты «Ярославский агрокурьер»
АДРЕС РЕДАКЦИИ И ИЗДАТЕЛЯ
150001, г. Ярославль, Московский
проспект, дом 11/12, офис 9

Заместитель главного редактора –

Борис Куфурин

Редактор публикатора**официальных документов –**

Сергей Сафранов

Корреспонденты – Елена Балдина,

Лариса Фабриччинова

Редакция не всегда разделяет точку зрения авторов.

ТЕЛЕФОНЫ:

главный редактор – 42-90-32;

корреспонденты – 42-90-36;

бухгалтерия – 42-90-33

e-mail yaragrokuf@mail.ru

e-mail «Деловой вестника»

yaragrodv@mail.ru

Сайт ярагрокурьер.рф

Индекс П3469

Отпечатано в ООО
«Типография «Премьер»,
160000, г. Вологда,
ул. Козленская, д. 63, оф. 43
Заказ 902
Тираж 200 экз.

Главный редактор

А.А. Малахов