

Извещение о возможном установлении публичного сервитута

Управление градостроительства, имущественных и земельных отношений Администрации ЯМР на основании ходатайства АО «Газпром газораспределение Ярославль» от 20.06.2024 № 7769, руководствуясь ст. 39.42 Земельного кодекса РФ, информирует о возможном установлении публичного сервитута в целях строительства линейного объекта системы газоснабжения и его неотъемлемых частей для организации газоснабжения населения подключения (технологического присоединения) к сетям инженерно-технического обеспечения, а именно: «Газопровод до границ земельного участка, расположенного по адресу: Ярославская область, Ярославский район, дер. Корюково, к.н.з.у. 76:17:134501:5455 (заявитель ООО «РЕГИОНСТРОЙ»)» в отношении земельного участка с кадастровым номером: 76:17:000000:189, расположенного по адресу: Ярославская область, Ярославский район, Федеральная автодорога «Подъезд к г. Кострома от М-8 «Холмогоры» км 0+800 км 6+370.

Заинтересованные лица в течение 15 дней со дня публикации извещения могут ознакомиться с поступившим ходатайством об установлении публичного сервитута и прилагаемым к нему описанием местоположения границ публичного сервитута в УГИЗО Администрации ЯМР по адресу: г. Ярославль, Московский пр-т, д. 11/12, каб. 3 в приемное время: понедельник, среда с 13.00 до 17.00 часов, четверг с 09.00 до 12.00 часов, а также на сайтах Администрации ЯМР <http://yamo.adm.yar.ru/>, Администрации Карабихского СП <http://карабиха-адм.рф/>.

Правообладатели земельных участков, в отношении которых испрашивается публичный сервитут, если их права не зарегистрированы в Едином государственном реестре недвижимости, в течение 15 дней со дня публикации извещения могут подать в УГИЗО Администрации ЯМР по вышеуказанному адресу и приемному времени в каб. 8а заявления об учете прав на земельные участки с приложением копий документов, подтверждающих права (обременения прав), с указанием способа связи с правообладателями земельных участков, в том числе их почтового адреса и (или) адреса электронной почты.

Приложение: Описание местоположения границ публичного сервитута.

ГРАФИЧЕСКОЕ ОПИСАНИЕ
местоположения границ населенных пунктов, территориальных зон, особо охраняемых природных территорий, зон с особыми условиями использования территории
Публичный сервитут

(наименование объекта, местоположение границ которого описано (далее - объект))

Раздел 1

Сведения об объекте

№ п/п	Характеристики объекта	Описание характеристик
1	2	3
1.	Местоположение объекта	Ярославская область, район Ярославский, деревня Крюково
2.	Площадь объекта +/- величина погрешности определения площади (Р +/- Дельта Р)	259 +/- 6 м ²
3.	Иные характеристики объекта	Публичный сервитут в отношении земельного участка, с кадастровым номером 76:17:000000:189 для строительства линейного объекта системы газоснабжения и их необходимых частей для организации газоснабжения населения подключения (технологического присоединения) к сетям инженерно-технического обеспечения, а именно: - «Газопровод до границ земельного участка, расположенного по адресу: Ярославская обл, Ярославский р-н, д Крюково, к.н.з.у. 76:17:134501:5455, сроком на 10 лет Правообладатель публичного сервитута АО «Газпром газораспределение Ярославль», адрес электронной почты для связи: info@yaroblgaz.ru. Источник официального опубликования постановления является сайт Администрации ЯМР

Раздел 2

Сведения о местоположении границ объекта

1. Система координат МСК-76, зона 1

2. Сведения о характерных точках границ объекта

Обозначение характерных точек границ	Координаты, м		Метод определения координат характерной точки	Средняя квадратическая погрешность положения характерной точки (Mt), м	Описание обозначения точки на местности (при наличии)
	X	Y			
1	2	3	4	5	6
1	368053.73	1329001.59	Аналитический метод	0.10	-
2	367992.66	1328979.68	Аналитический метод	0.10	-
3	367994.07	1328975.94	Аналитический метод	0.10	-
4	368055.16	1328997.86	Аналитический метод	0.10	-
1	368053.73	1329001.59	Аналитический метод	0.10	-

3. Сведения о характерных точках части (частей) границы объекта

Обозначение характерных точек части границы	Координаты, м		Метод определения координат характерной точки	Средняя квадратическая погрешность положения характерной точки (Mt), м	Описание обозначения точки на местности (при наличии)
	X	Y			
1	2	3	4	5	6
-	-	-	-	-	-

Раздел 3

Сведения о местоположении измененных (уточненных) границ объекта

1. Система координат -

2. Сведения о характерных точках границ объекта

Обозначение характерных точек границ	Существующие координаты, м		Измененные (уточненные) координаты, м		Метод определения координат характерной точки	Средняя квадратическая погрешность положения характерной точки (Mt), м	Описание обозначения точки на местности (при наличии)
	X	Y	X	Y			
1	2	3	4	5	6	7	8
-	-	-	-	-	-	-	

3. Сведения о характерных точках части (частей) границы объекта

Обозначение характерных точек части границы	Существующие координаты, м		Измененные (уточненные) координаты, м		Метод определения координат характерной точки	Средняя квадратическая погрешность положения характерной точки (Mt), м	Описание обозначения точки на местности (при наличии)
	X	Y	X	Y			
1	2	3	4	5	6	7	8
-	-	-	-	-	-	-	

Схема расположения границ публичного сервитута

МСК-76



:2231




:2237 (1)

76:17:000000:189

76:17:134501

Масштаб 1:600

Условные обозначения

-  - Проектные границы публичного сервитута
- 1** - Обозначение новой характерной точки
- :139** - Кадастровый номер земельного участка
-  - Граница земельного участка
-  - Характерная точка границы земельного участка, сведения о которой отсутствуют в ЕГРН, местоположение которой определено при кадастровых работах (новая характерная точка)
- 76:17:000000:189 - Кадастровый номер земельного участка, в отношении которого устанавливается публичный сервитут
- 76:17:134501 - Номер кадастрового квартала