



МУНИЦИПАЛЬНЫЙ СОВЕТ Ярославского муниципального района

РЕШЕНИЕ

18.07.2024

№ 54

О внесении изменений в Генеральный план Заволжского сельского поселения Ярославского муниципального района

Принято на заседании
Муниципального Совета
Ярославского муниципального района
от «18» июля 2024 г.

В соответствии со статьями 23, 24, 25 Градостроительного кодекса Российской Федерации, Федеральным законом от 6 октября 2003 года № 131-ФЗ «Об общих принципах организации местного самоуправления в Российской Федерации», Уставом Ярославского муниципального района, с учетом протокола общественных обсуждений от 14.06.2023, заключения по результатам общественных обсуждений от 14.06.2023

МУНИЦИПАЛЬНЫЙ СОВЕТ ЯРОСЛАВСКОГО МУНИЦИПАЛЬНОГО РАЙОНА РЕШИЛ:

1. Внести в Генеральный план Заволжского сельского поселения Ярославского муниципального района, утвержденный решением Муниципального Совета Ярославского муниципального района № 68 от 22.10.2020 «Об утверждении Генерального плана Заволжского сельского поселения Ярославского муниципального района», следующие изменения:

1.1. Положение о территориальном планировании Заволжского сельского поселения Ярославского муниципального района изложить в редакции приложения 1 к настоящему Решению;

1.2. Карту планируемого размещения объектов местного значения изложить в редакции согласно приложению 2 к настоящему Решению.

1.3. Карту границ населенных пунктов изложить в редакции согласно приложению 3 к настоящему Решению;

1.4. Карту функциональных зон изложить в редакции согласно приложению 4 к настоящему Решению.

2. Сведения о границах населенных пунктов, входящих в состав Заволжского сельского поселения и материалы по обоснованию Генерального плана Заволжского сельского поселения Ярославского муниципального района Ярославской области прилагаются к Генеральному плану в редакции согласно приложению 5 к настоящему Решению.

3. Разместить настоящее Решение на официальном сайте органов местного самоуправления Ярославского муниципального района в информационно-телекоммуникационной сети «Интернет», а также в федеральной государственной информационной системе территориального планирования.

4. Настоящее Решение вступает в силу со дня его официального опубликования.

Глава Ярославского
муниципального района
_____ Для _____
Н.В. Золотников
« ____ » _____ 2024г.



Председатель Муниципального Совета
Ярославского муниципального района
_____ Е.В. Шibaев
« ____ » _____ 2024 г.



Приложение 1
К решению Муниципального Совета
Ярославского муниципального района
от 22.10.2020 № 68

«УТВЕРЖДЕНО
решением Муниципального Совета
Ярославского муниципального района
от 22.10.2020 № 68

Положение о территориальном планировании Заволжского сельского поселения Ярославского муниципального района

1. Общие положения

Генеральный план Заволжского сельского поселения Ярославского муниципального района (далее – Генеральный план) разработан в целях обеспечения устойчивого развития территории Заволжского сельского поселения Ярославского муниципального района, определения планируемого размещения объектов федерального значения, объектов регионального значения, объектов местного значения, установления функциональных зон и границ населенных пунктов, входящих в состав Заволжского сельского поселения Ярославского муниципального района (далее - Заволжское сельское поселение).

Генеральный план регулирует отношения, возникающие между субъектами градостроительной деятельности по вопросам назначения территории Заволжского сельского поселения, перевода земель и (или) земельных участков из одной категории в другую, изъятия (резервирования) земельных участков для государственных или муниципальных нужд, планируемого размещения объектов федерального значения, объектов регионального значения, объектов местного значения на территории Заволжского сельского поселения.

Генеральный план является основой для градостроительного зонирования и планировки территории Заволжского сельского поселения.

Срок реализации Генерального плана 20 лет.

2. Параметры функциональных зон

2.1. В целях определения назначения территорий Заволжского сельского поселения Генеральным планом предусматриваются следующие функциональные зоны:

№ п/п	Наименование функциональной зоны	Функциональное назначение
1.	Жилые зоны	Предназначены для размещения жилой застройки индивидуальными и многоквартирными жилыми домами различных типов и этажности. В жилых зонах допускается размещать жилые здания, объекты культурно-бытового, образовательного, социального, коммунального назначения и иные предназначенные для общественного использования объекты, административные здания, сооружения, земельные участки общего пользования, занятые площадями, улицами, проездами, автомобильными дорогами, набережными, скверами, бульварами, водными объектами, пляжами и другими объектами. Допускается размещение в жилых зонах производственных объектов V класса опасности по санитарной классификации и не требующих разработки проектов санитарно-защитных зон.
2.	Производственная зона	Предназначена для обеспечения деятельности организаций и (или) эксплуатации объектов промышленности, для застройки промышленными, коммунально-складскими, иными предназначенными для этих целей производственными объектами. В производственной зоне допускается размещение объектов общественного питания, объектов торговли.
3.	Зона транспортной инфраструктуры	Предназначена для размещения коммуникаций внешнего автомобильного транспорта: автомобильных дорог федерального, регионального и местного значений, включая мосты и путепроводы, для размещения объектов внутреннего водного, железнодорожного, воздушного и иных видов транспорта.
4.	Зоны сельскохозяйственного использования	Предназначены для обеспечения правовых условий размещения сельскохозяйственных угодий, а также занятые объектами сельскохозяйственного назначения и предназначенные для ведения сельского хозяйства, садоводства и огородничества, личного подсобного хозяйства, развития объектов сельскохозяйственного назначения
5.	Зоны рекреационного назначения	Предназначены для размещения домов отдыха, пансионатов, кемпингов, объектов физической культуры и спорта, туристических баз, стационарных и палаточных туристско-оздоровительных лагерей,

№ п/п	Наименование функциональной зоны	Функциональное назначение
		детских туристических станций, туристских парков, учебно-туристических троп, трасс, детских и спортивных лагерей в целях организации отдыха, туризма, физкультурно-оздоровительной и спортивной деятельности, территории, занятые «сельскими» лесами.
6.	Зона лесов	Территории относящиеся к землям лесного фонда, порядок использования и охраны которых устанавливается земельным и лесным законодательством
7.	Зона кладбищ	Предназначена для размещения крематориев, организованных мест захоронения, ритуальных зданий и сооружений
8.	Зона складирования и захоронения отходов	Предназначена для размещения, хранения, захоронения, утилизации, накоплению, обработки, обезвреживания отходов производства и потребления, медицинских отходов, биологических отходов, радиоактивных отходов, веществ, разрушающих озоновый слой, а также размещение объектов размещения отходов, захоронения, хранения, обезвреживания таких отходов (скотомогильников, мусоросжигательных и мусороперерабатывающих заводов, полигонов по захоронению и сортировке бытового мусора и отходов, мест сбора вещей для их вторичной переработки).
9.	Зона режимных территорий	Предназначена для размещения объектов обороны, безопасности и космической деятельности, аэродромов
10.	Зона акваторий	Территории на которых расположены водные объекты, порядок использования и охраны которых устанавливается водным законодательством
11.	Зона озелененных территорий специального назначения	Предназначена для размещения защитных насаждений вдоль автомобильных и железных дорог, питомников, цветочно-оранжерейных хозяйств, а также территорий, на которых установлен особый режим использования в соответствии с федеральным законом «Об особо охраняемых территориях»

2.2. Земельные участки в составе функциональных зон используются в соответствии с градостроительными регламентами соответствующих территориальных зон.

Использование земельных участков, на которые действие градостроительных регламентов не распространяется или для которых градостроительные регламенты не устанавливаются, определяется в соответствии с законодательством о градостроительной деятельности.

3. Сведения о планируемых к размещению на территории Заволжского сельского поселения объектах федерального значения

Сведения о планируемых для размещения на территории Заволжского сельского поселения объектах федерального значения представлены в таблице 1.

Таблица 1. Сведения о планируемых для размещения на территории Заволжского сельского поселения объектах федерального значения

№ п/п	Наименование объекта	Вид объекта	Назначение объекта	Основные характеристики объекта	Местоположение объекта	Зона с особыми условиями и использования территории	Функциональная зона
1.	Магистральный нефтепровод «Ухта – Ярославль». Замена трубы и камер пуска-приема средств очистки и диагностики на подводном переходе через р. Волгу на участке 1096-1098 км (резервная нитка)	линейный объект	транспортная нефтепровода	пропускная способность - до 23,4 млн. тонн в год	Ярославская область, Ярославский район, Заволжское сельское поселение, Туношенское сельское поселение, Некрасовский район, сельское поселение Красный Профинтерн	охранная зона трубопроводов, зона минимально-допустимых расстояний 200 м	не устанавливается

4. Сведения о планируемых к размещению на территории Заволжского сельского поселения объектах регионального значения

Сведения о планируемых для размещения на территории Заволжского сельского поселения объектах федерального значения представлены в таблице 2.

Таблица 2. Сведения о планируемых для размещения на территории Заволжского сельского поселения объектах регионального значения

№ п/п	Наименование объекта	Вид объекта	Назначение	Основные характеристики объекта	Местоположение	Зона с особыми условиями использования территории	Функциональная зона
1.	Государственное учреждение здравоохранения Ярославской области «Ярославская центральная районная больница», взрослая поликлиника в пос. Красный Бор	объект капитального строительства	оказание медицинской помощи населению в амбулаторных условиях	мощность поликлиники – 500 посещений в смену	Ярославский муниципальный район, Заволжское сельское поселение, пос. Красный Бор	не устанавливается	жилые зоны
2.	Государственное учреждение здравоохранения Ярославской области «Ярославская центральная районная больница» Гавриловский фельдшерско-акушерский пункт	некапитальное строение, сооружение	оказание врачебной первичной медицинской помощи населению в сельской местности	обслуживаемое население – 668 человек, модульное здание общей площадью 110 кв. м	Ярославский муниципальный район, Заволжское сельское поселение, с. Прусово, ул. 1-я Набережная, д. 13	не устанавливается	жилые зоны
3.	Реконструкция автомобильн	линейный объект	автотранспортное	протяженность 0,485 км	Ярославский муниципальный район,	придорожная полоса	зона транспортной

№ п/п	Наименование объекта	Вид объекта	Назначение	Основные характеристики объекта	Местоположение	Зона с особыми условиями использования территории	Функциональная зона
	ой дороги Шебунино – Красный Профинтерн, включая мостовой переход через реку Шиголость		обслуживание территории области		Заволжское сельское поселение		инфраструктуры
4.	Реконструкция Московского проспекта со строительством транспортных развязок и мостового перехода через р. Волгу в составе обхода центральной части города Ярославля	линейный объект	автотранспортное обслуживание территории области	протяженность 10,649 км	Городской округ г. Ярославль, Ярославский муниципальный район, Заволжское сельское поселение	не устанавливается	зона транспортной инфраструктуры
5.	Пожарное депо в с. Прусово	объект капитального строительства	обеспечение пожарной безопасности	II тип	Ярославский муниципальный район, Заволжское сельское поселение, с. Прусово	не устанавливается	жилые зоны
6.	Реконструкция ПС 35 кВ «Моделово-2» с заменой трансформаторов 2 x 10 МВА на трансформаторы 2 x 16 МВА	объект капитального строительства	повышение надёжности электроснабжения	напряжение – 35 кВ, мощность – 2 x 10 МВА	Ярославский муниципальный район, Заволжское сельское поселение	охранная зона	не устанавливается
7.	Газопровод	линейный	обеспечение	протяжен	Ярославский	охранная зона	не

№ п/п	Наименование объекта	Вид объекта	Назначение	Основные характеристики объекта	Местоположение	Зона с особыми условиями использования территории	Функциональная зона
	межпоселковый к дер. Липовицы - дер. Гаврилово - с. Прусово Ярославского района Ярославской области	ый объект	ние природным газом потребителей	ность 14,7 км	муниципальный район, Заволжское сельское поселение, городской округ г. Ярославль		устанавливается
8.	Газопровод межпоселковый ГРС Спас - Виталий - дер. Исады - дер. Филатово - дер. Липовицы - дер. Куреево Некрасовского района	линейный объект	обеспечение природным газом потребителей	протяженность 10,3 км	Ярославский муниципальный район, Заволжское сельское поселение, Некрасовский муниципальный район, сельское поселение Красный Профинтерн	охранная зона	не устанавливается
9.	Газопровод межпоселковый ГРС Спас - Виталий - дер. Дьяково - дер. Старово - дер. Левиново - с. Диево-Городище - дер. Головинское Некрасовского района - дер. Пестрецово Ярославского района	линейный объект	обеспечение природным газом потребителей	протяженность 24,5 км	Некрасовский муниципальный район, сельское поселение Красный Профинтерн, Ярославский муниципальный район, Заволжское сельское поселение	охранная зона	не устанавливается

5. Сведения о планируемых к размещению на территории Заволжского сельского поселения объектах местного значения Ярославского муниципального района

Сведения о планируемых для размещения на территории Заволжского сельского поселения объектах местного значения Ярославского муниципального района представлены в таблице 3.

Таблица 3. Сведения о планируемых для размещения на территории Заволжского сельского поселения объектах местного значения Ярославского муниципального района

№ п/п	Наименование объекта	Вид объекта	Назначение	Основные характеристики объекта	Местоположение	Зона с особыми условиями использования территории	Функциональная зона
1.	Детский сад	объект капитального строительства	учебно-образовательное назначение	140 мест	Ярославский муниципальный район, Заволжское сельское поселение, д. Липовицы	не устанавливается	жилые зоны
2.	Детский сад	объект капитального строительства	учебно-образовательное назначение	170 мест	Ярославский муниципальный район, Заволжское сельское поселение, д. Ермолово	не устанавливается	жилые зоны
3.	Школа	объект капитального строительства	учебно-образовательное назначение	420 мест	Ярославский муниципальный район, Заволжское сельское поселение, д. Ермолово	не устанавливается	жилые зоны
4.	ДОУ	объект капитального строительства	учебно-образовательное назначение	150 мест	Ярославский муниципальный район, Заволжское сельское поселение, п. Красный Бор	не устанавливается	жилые зоны

5.	Дошкольное общеобразовательное учреждение	объект капитального строительства	учебно-образовательное назначение	140 мест	Ярославский муниципальный район, Заволжское сельское поселение, п. Заволжье	не устанавливается	жилые зоны
6.	Средняя общеобразовательная школа	объект капитального строительства	учебно-образовательное назначение	450 мест	Ярославский муниципальный район, Заволжское сельское поселение, п. Заволжье	не устанавливается	жилые зоны
7.	Газопровод межпоселковый ГРС Туношна-пос. Дорожный – дер. Бреховская – дер. Сорокино – дер. Дмитриево – дер. Поляны – с. Прусово – дер. Гаврилово – дер. Липовицы Ярославского МР	линейный объект	обеспечение природным газом потребителей	протяженность 25,1 км	с. Туношна, пос. Дорожный, д. Бреховская, д. Сорокино, д. Дмитриево, д. Поляны, с. Прусово, д. Гаврилово, д. Липовицы	охранная зона трубопровода	не устанавливается

8.	Строительство газопровода в дер. Жуково, дер. Коробово Заволжского сельского поселения, дер. Игнатово, ст. Сосновцы Кузнечихинского сельского поселения Ярославского МР	линейный объект	обеспечение природным газом потребителей	протяженность 3,5 км	Ярославский муниципальный район, Заволжское сельское поселение, д. Жуково, д. Коробово, д. Игнатово, ст. Сосновцы Кузнечихинского сельского поселения	охранная зона трубопровода в	не устанавливается
----	---	-----------------	--	----------------------	---	------------------------------	--------------------

6. Сведения о планируемых для размещения на территории Заволжского сельского поселения объектах местного значения

6.1. Планируемые для размещения на территории Заволжского сельского поселения объекты местного значения представлены на карте планируемого размещения объектов местного значения Заволжского сельского поселения Ярославского муниципального района.

6.2. Сведения о планируемых для размещения на территории Заволжского сельского поселения объектах местного значения представлены в таблице 4.

Таблица 4. Сведения о планируемых для размещения на территории Заволжского сельского поселения объектах местного значения

№ п/п	Наименование объекта	Вид объекта	Назначение объекта	Основные характеристики объекта	Местоположение объекта	Зона с особыми условиями использования территории	Функциональная зона
1.	Распределительный газопровод к с. Прусово	линейный объект	обеспечение природным газом потребителей	протяженность 6,5 км	Ярославская область, Ярославский муниципальный район, Заволжское сельское поселение	охранная зона трубопровода в	не устанавливаются
2.	Распределительный газопровод к дер. Гаврилово	линейный объект	обеспечение природным газом потребителей	протяженность 5 км	Ярославская область, Ярославский муниципальный район,	охранная зона трубопровода в	не устанавливаются

№ п/п	Наименование объекта	Вид объекта	Назначение объекта	Основные характеристики объекта	Местоположение объекта	Зона с особыми условиями использования территории	Функциональная зона
			лей		Заволжское сельское поселение		
3.	Распределительный газопровод к дер. Липовицы	линейный объект	обеспечение природным газом потребителей	протяженность 2,5 км	Ярославская область, Ярославский муниципальный район, Заволжское сельское поселение	охранная зона трубопроводов	не устанавливаются
4.	Распределительный газопровод дер. Красный Бор Ярославского МР Ярославской области с подключением к межпоселковому газопроводу	линейный объект	обеспечение природным газом потребителей	протяженность 5,2 км	Ярославская область, Ярославский муниципальный район, Заволжское сельское поселение	охранная зона трубопроводов	не устанавливаются
5.	Распределительный газопровод дер. Бор Ярославского МР Ярославской области с подключением к межпоселковому газопроводу	линейный объект	обеспечение природным газом потребителей	протяженность 3,2 км	Ярославская область, Ярославский муниципальный район, Заволжское сельское поселение	охранная зона трубопроводов	не устанавливаются
6.	Распределительный газопровод с. Спас-	линейный объект	обеспечение природным газом	протяженность 5 км	Ярославская область, Ярославский муниципальный район, Заволжское сельское поселение	охранная зона трубопроводов	не устанавливается

№ п/п	Наименование объекта	Вид объекта	Назначение объекта	Основные характеристики объекта	Местоположение объекта	Зона с особыми условиями использования территории	Функциональная зона
	Виталий Ярославского МР Ярославской области с подключением к межпоселковому газопроводу		потребителей		новый район, Заволжское сельское поселение		
7.	Газопровод высокого и среднего давления в дер. Красный Бор Ярославского МР	линейный объект	обеспечение природным газом потребителей	протяженность 3,3 км	Ярославский муниципальный район, Заволжское сельское поселение, д. Красный Бор	охранная зона трубопровода в	не устанавливается
8.	Строительство газопровода в дер. Бор Заволжского сельского поселения Ярославского МР	линейный объект	обеспечение природным газом потребителей	протяженность 4 км	Ярославский муниципальный район, Заволжское сельское поселение, д. Бор	охранная зона трубопровода в	не устанавливается
9.	Строительство газопровода в с. Спас-Виталий Ярославского МР	линейный объект	обеспечение природным газом потребителей	протяженность 2 км	Ярославский муниципальный район, Заволжское сельское поселение, с. Спас-Виталий	охранная зона трубопровода в	не устанавливается
10.	Строительство межпоселкового газопровода высокого давления в дер.	линейный объект	обеспечение природным газом потребителей	протяженность 3,5 км	Ярославский муниципальный район, Заволжское сельское поселение, д. Левцово	охранная зона трубопровода в	не устанавливается

№ п/п	Наименование объекта	Вид объекта	Назначение объекта	Основные характеристики объекта	Местоположение объекта	Зона с особыми условиями использования территории	Функциональная зона
	Левцово Заволжского сельского поселения Ярославского МР						
11.	Строительство распределительных газовых сетей в дер. Левцово Заволжского сельского поселения Ярославского МР	линейный объект	обеспечение природным газом потребителей	протяженность 1 км	Ярославский муниципальный район, Заволжское сельское поселение, д. Левцово	охранная зона трубопроводов	не устанавливается
12.	Строительство газопровода в поселке при железнодорожной ст. Уткино Заволжского сельского поселения Ярославского МР	линейный объект	обеспечение природным газом потребителей	протяженность 2 км	Ярославский муниципальный район, Заволжское сельское поселение, поселок при железнодорожной ст. Уткино	охранная зона трубопроводов	не устанавливается
13.	Строительство газопровода в дер. Ларино Заволжского сельского поселения Ярославского МР	линейный объект	обеспечение природным газом потребителей	протяженность 1,5 км	Ярославский муниципальный район, Заволжское сельское поселение, д. Ларино	охранная зона трубопроводов	не устанавливается
14.	Строительство межпоселкового	линейный объект	обеспечение природным газом	протяженность 4 км	Ярославский муниципальный район, Заволжское	охранная зона трубопроводов	не устанавливается

№ п/п	Наименование объекта	Вид объекта	Назначение объекта	Основные характеристики объекта	Местоположение объекта	Зона с особыми условиями использования территории	Функциональная зона
	газопровод а высокого давления в дер. Якушево, дер. Петелино, дер. Ильинское Заволжского сельского поселения Ярославского МР		потребителей		сельское поселение, дер. Якушево, дер. Петелино, дер. Ильинское		
15.	Строительство распределительных газовых сетей в дер. Якушево, дер. Петелино, дер. Ильинское Заволжского сельского поселения Ярославского МР	линейный объект	обеспечение природным газом потребителей	протяженность 2 км	Ярославский муниципальный район, Заволжское сельское поселение, д. Якушево, д. Петелино, д. Ильинское	охранная зона трубопровода в	не устанавливается
16.	Строительство распределительных газовых сетей в дер. Тереховское, дер. Браташино, дер. Маньково, дер. Скородумово, дер. Головинск	линейный объект	обеспечение природным газом потребителей	протяженность 5 км	Ярославский муниципальный район, Заволжское сельское поселение, д. Тереховское, д. Браташино, д. Маньково, д. Скородумово, д. Головинск	охранная зона трубопровода в	не устанавливается

№ п/п	Наименование объекта	Вид объекта	Назначение объекта	Основные характеристики объекта	Местоположение объекта	Зона с особыми условиями использования территории	Функциональная зона
	ое, дер. Бортниково, дер. Мишуково Заволжского сельского поселения Ярославского МР				Головинское, д. Бортниково, д. Мишуково		
17.	Строительство распределительных газовых сетей в дер. Федорино, дер. Малое Болково Заволжского сельского поселения Ярославского МР	линейный объект	обеспечение природным газом потребителей	протяженность 2 км	Ярославский муниципальный район, Заволжское сельское поселение, д. Федорино, дер. Малое Болково	охранная зона трубопроводов	не устанавливается
18.	Строительство межпоселкового газопровода высокого давления в дер. Семеново, дер. Калинтьевская, дер. Сентьевская, дер. Терентьевская Заволжского сельского поселения Ярославского МР	линейный объект	обеспечение природным газом потребителей	протяженность 2,5 км	Ярославский муниципальный район, Заволжское сельское поселение, д. Семеново, д. Калинтьевская, д. Сентьевская, д. Терентьевская	охранная зона трубопроводов	не устанавливается
19.	Строительство	линейный	обеспечен	протяжен	Ярославский	охранная зона	не

№ п/п	Наименование объекта	Вид объекта	Назначение объекта	Основные характеристики объекта	Местоположение объекта	Зона с особыми условиями использования территории	Функциональная зона
	твое распределительных газовых сетей в дер. Семеново, дер. Калинтьевская, дер. Сентьевская, дер. Терентьевская Заволжского сельского поселения Ярославского МР	линейный объект	обеспечение природным газом потребителей	протяженность 4 км	муниципальный район, Заволжское сельское поселение, д. Семеново, д. Калинтьевская, д. Сентьевская, д. Терентьевская	охранная зона трубопровода	устанавливается
20.	Строительство межпоселкового газопровода высокого давления в дер. Шехнино, дер. Андреевское Заволжского сельского поселения Ярославского МР	линейный объект	обеспечение природным газом потребителей	протяженность 4 км	Ярославский муниципальный район, Заволжское сельское поселение, д. Шехнино, д. Андреевское	охранная зона трубопровода	не устанавливается
21.	Строительство распределительных газовых сетей в дер. Шехнино, дер. Андреевское	линейный объект	обеспечение природным газом потребителей	протяженность 2 км	Ярославский муниципальный район, Заволжское сельское поселение, д. Шехнино, д. Андреевское	охранная зона трубопровода	не устанавливается

№ п/п	Наименование объекта	Вид объекта	Назначение объекта	Основные характеристики объекта	Местоположение объекта	Зона с особыми условиями использования территории	Функциональная зона
	Заволжского сельского поселения Ярославского МР						
22.	Наружные тепловые сети (монтаж)	линейный объект	обеспечение теплоснабжения потребителей	протяженность 0,19 тыс.м	Ярославский муниципальный район, Заволжское сельское поселение, д. Григорьевское	охранная зона тепловых сетей	не устанавливается
23.	Строительство станции водоочистки и (обезжелезивания) в с. Спас-Виталий	объект капитального строительства	обеспечение качества питьевой воды	мощность не менее 10 м. куб/час	Ярославский муниципальный район, Заволжское сельское поселение, в с. Спас-Виталий	санитарно-защитная зона	не устанавливается
24.	Очистные сооружения канализации в с. Спас-Виталий с целью приема сточных вод из д. Михайловское	объект капитального строительства	обеспечение централизованного водоотведения	мощность не менее 300 м куб/час	Ярославский муниципальный район, Заволжское сельское поселение, в с. Спас-Виталий	санитарно-защитная зона	не устанавливается
25.	Канализационная насосная станция, напорный коллектор до системы ЦВО г. Ярославль (строитель	объект капитального строительства	обеспечение централизованного водоотведения	протяженность не менее 7 км	Ярославский муниципальный район, Заволжское сельское поселение, д. Григорьевское	санитарно-защитная зона	не устанавливается

№ п/п	Наименование объекта	Вид объекта	Назначение объекта	Основные характеристики объекта	Местоположение объекта	Зона с особыми условиями использования территории	Функциональная зона
	ство)						
26.	Канализационная насосная станция, напорный коллектор КНС (строительство)	объект капитального строительства	обеспечение централизованного водоотведения	протяженность не менее 3 км	Ярославский муниципальный район, Заволжское сельское поселение, п. Заволжье	санитарно-защитная зона	не устанавливается
27.	Канализационная насосная станция, напорный коллектор КНС (строительство)	объект капитального строительства	обеспечение централизованного водоотведения	мощность не менее 154 м. куб/сут	Ярославский муниципальный район, Заволжское сельское поселение, д. Полесье (отвод стоков в ЦВО ГО г. Ярославль)	санитарно-защитная зона	не устанавливается
28.	Сети водоснабжения и водоотведения	линейный объект	обеспечение централизованного водоотведения	протяженность не менее 15 км.	Ярославский муниципальный район, Заволжское сельское поселение, в пос. Красный бор	не устанавливается	не устанавливается
29.	Строительство модульной станции обезжелезивания (очистки питьевой воды)	объект капитального строительства	обеспечение качества питьевой воды	мощность до 20 м.куб/час	Ярославский муниципальный район, Заволжское сельское поселение, д. Пестрецово	санитарно-защитная зона	не устанавливается
30.	Строительство ответвления ВЛ 10 кВ с	линейный объект	обеспечение электроснабжения потребите	протяженность 0,35 км, строительство ТП	Ярославский муниципальный район, Заволжское сельское	охранная зона объектов электроэнергетики	не устанавливается

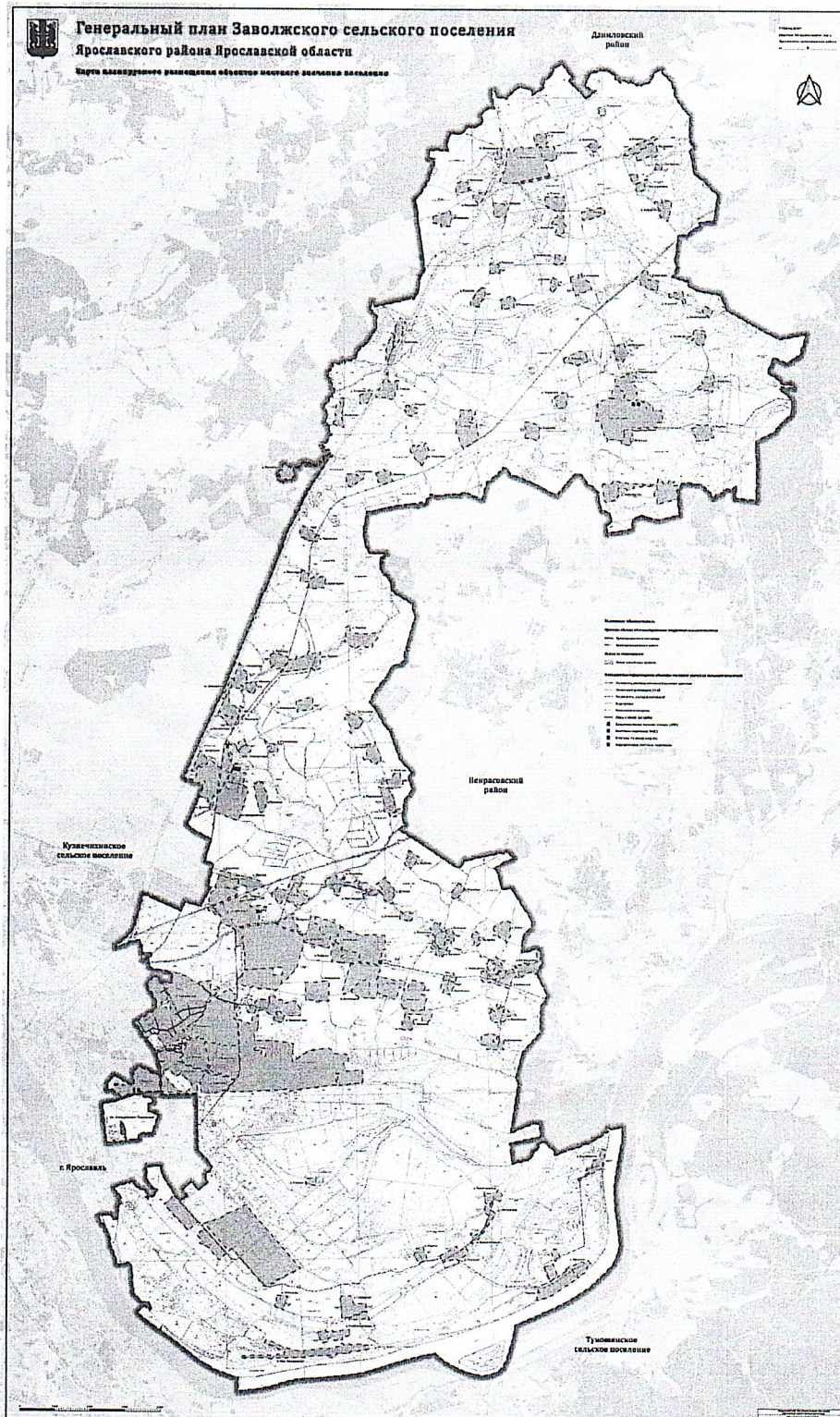
№ п/п	Наименование объекта	Вид объекта	Назначение объекта	Основные характеристики объекта	Местоположение объекта	Зона с особыми условиями использования территории	Функциональная зона
	монтажом разьединителя		лей	10 кВ (трансформаторная мощность 0,160 МВА), строительство ВЛ 0,4 кВ с переводом нагрузки на новую ТП 10 кВ (протяженность 0,1 км)	поселение, д. Болково		
31.	Строительство ответвления ВЛ 10 кВ с монтажом разьединителя	линейный объект	обеспечение электроснабжения потребителей	протяженность 0,8 км, строительство ТП 10 кВ (трансформаторная мощность 0,4 МВА), строительство ВЛ 0,4 кВ с переводом нагрузки на новую ТП 10 кВ (протяженность 0,1 км)	Ярославский муниципальный район, Заволжское сельское поселение, д. Левцово	охранная зона объектов электроэнергетики	не устанавливается
32.	Строительство участка ВЛ 10 кВ	линейный объект	обеспечение электроснабжения потребителей	протяженность 0,682 км, строительство ТП 10 кВ (трансфор	Ярославский муниципальный район, Заволжское сельское поселение, д. Шехнино	охранная зона объектов электроэнергетики	не устанавливается

№ п/п	Наименование объекта	Вид объекта	Назначение объекта	Основные характеристики объекта	Местоположение объекта	Зона с особыми условиями использования территории	Функциональная зона
				маторная мощность 0,4 МВА), реконструкция ВЛ 0,4 кВ с заменой провода на СИП (протяженность 0,98 км)			
33.	Строительство водогрейной блочно-модульной котельной	объект капитального строительства	обеспечение теплоснабжения потребителей	мощность не менее 3,5 Гкал/час	Ярославский муниципальный район, Заволжское сельское поселение, д. Григорьевское	санитарно-защитная зона	жилые зоны
34.	Строительство дорожной инфраструктуры в пос. Красный-Бор	линейный объект	обеспечение транспортной доступности	протяженность 15 км	Ярославский муниципальный район, Заволжское сельское поселение, пос. Красный Бор	не устанавливается	жилые зоны
35.	Строительство межпоселкового газопровода высокого давления в дер. Тереховское, дер. Браташино, дер. Маньково, дер. Скородумо	линейный объект	обеспечение природным газом потребителей	протяженность 4 км	Ярославский муниципальный район, Заволжское сельское поселение, дер. Тереховское, дер. Браташино, дер. Маньково, дер. Скородумов	охранная зона газопроводов	не устанавливается

№ п/п	Наименование объекта	Вид объекта	Назначение объекта	Основные характеристики объекта	Местоположение объекта	Зона с особыми условиями использования территории	Функциональная зона
	во, дер. Головинское, дер. Бортниково, дер. Мишуково Заволжского сельского поселения Ярославского МР				о, дер. Головинское, дер. Бортниково, дер. Мишуково		
36.	Строительство межпоселкового газопровода высокого давления в дер. Федорино, дер. Малое Болково Заволжского сельского поселения	линейный объект	обеспечение природным газом потребителей	протяженность 3,5 км	Ярославский муниципальный район, Заволжское сельское поселение, дер. Федорино, дер. Малое Болково	охранная зона газопроводов	не устанавливается

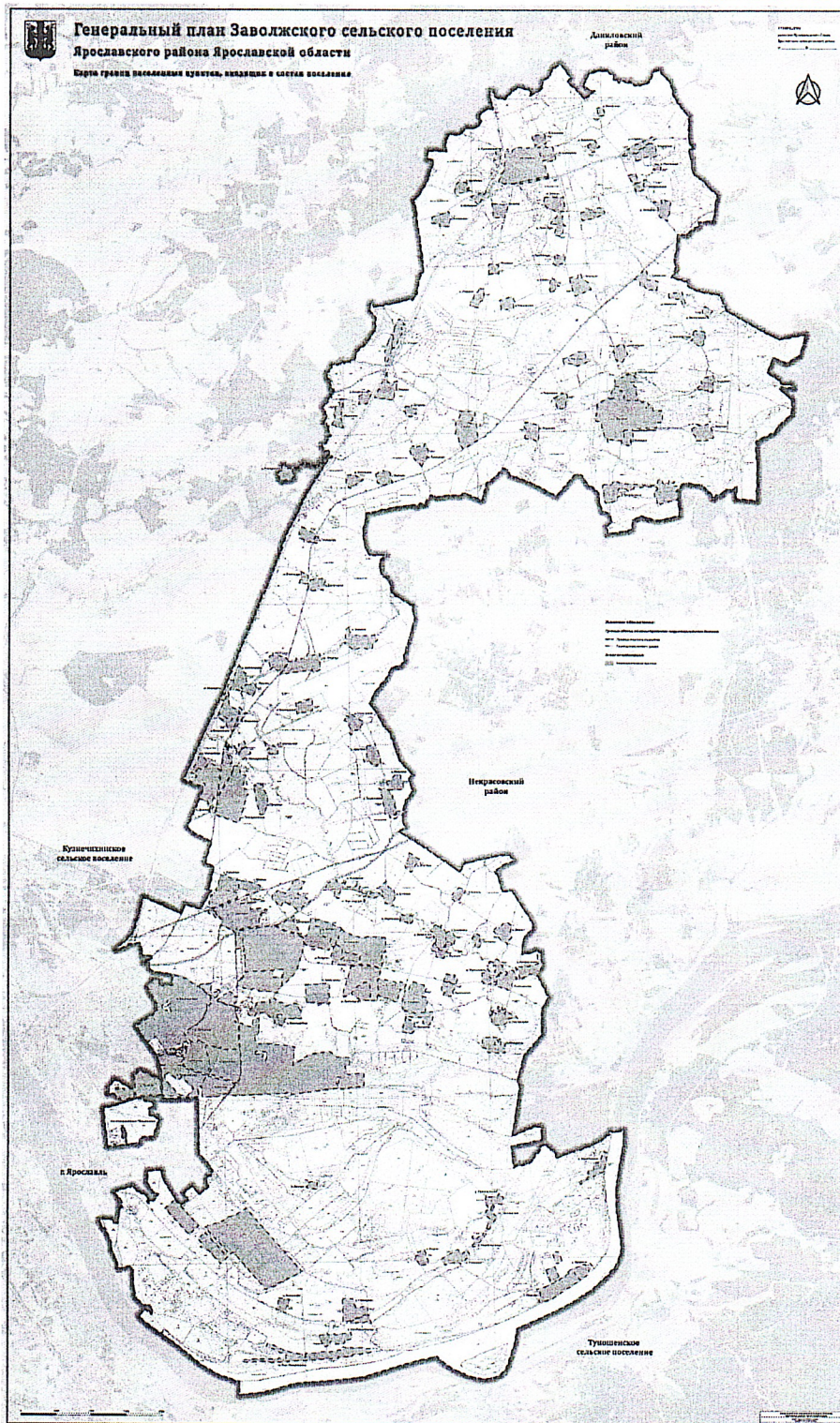
Приложение 2
К решению Муниципального Совета
Ярославского муниципального района
от 22.10.2020 № 68

«УТВЕРЖДЕНО
решением Муниципального Совета
Ярославского муниципального района
от 22.10.2020 № 68



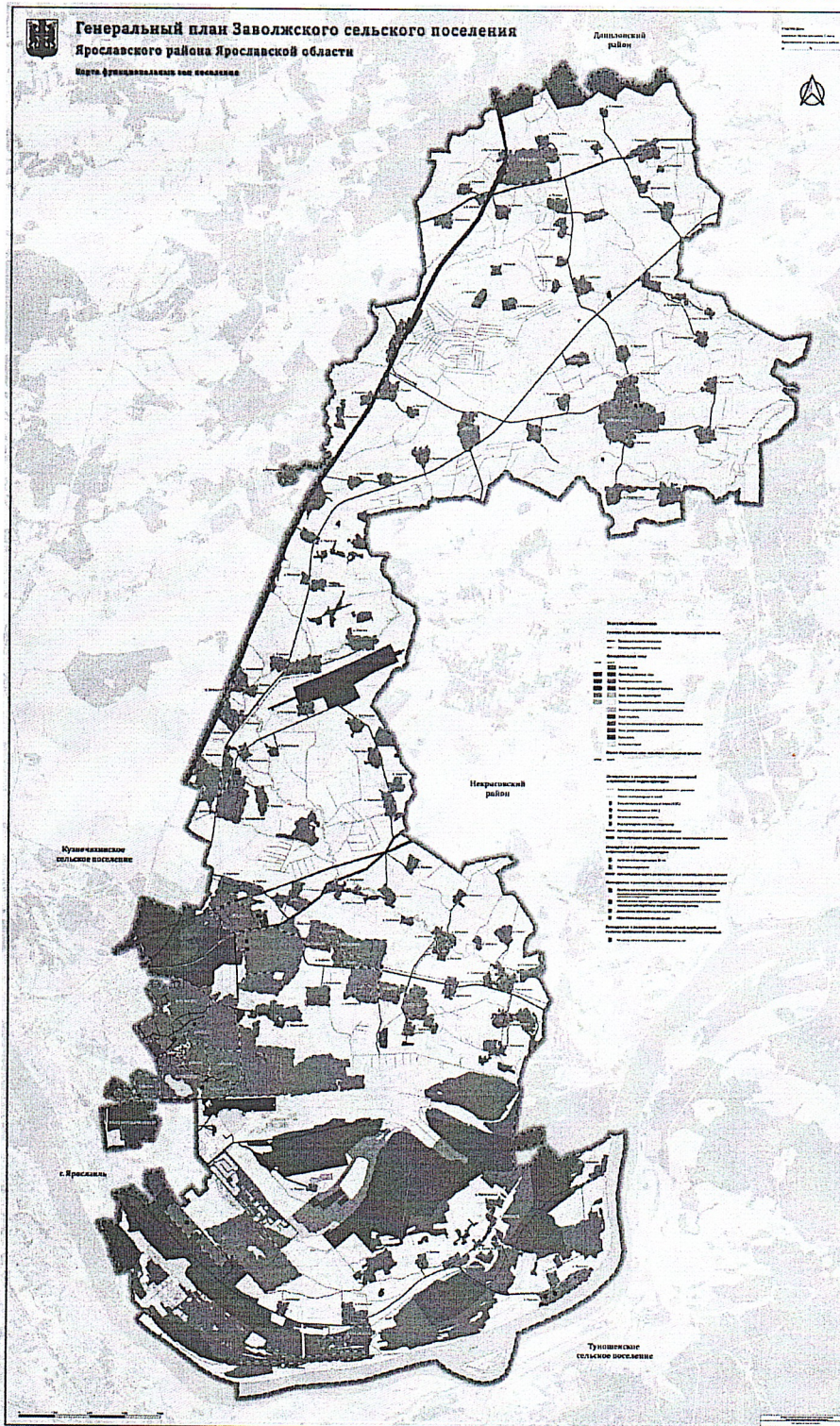
Приложение 3
К решению Муниципального Совета
Ярославского муниципального района
от 22.10.2020 № 68

«УТВЕРЖДЕНО
решением Муниципального Совета
Ярославского муниципального района
от 22.10.2020 № 68



Приложение 4
К решению Муниципального Совета
Ярославского муниципального района
от 22.10.2020 № 68

«УТВЕРЖДЕНО
решением Муниципального Совета
Ярославского муниципального района
от 22.10.2020 № 68

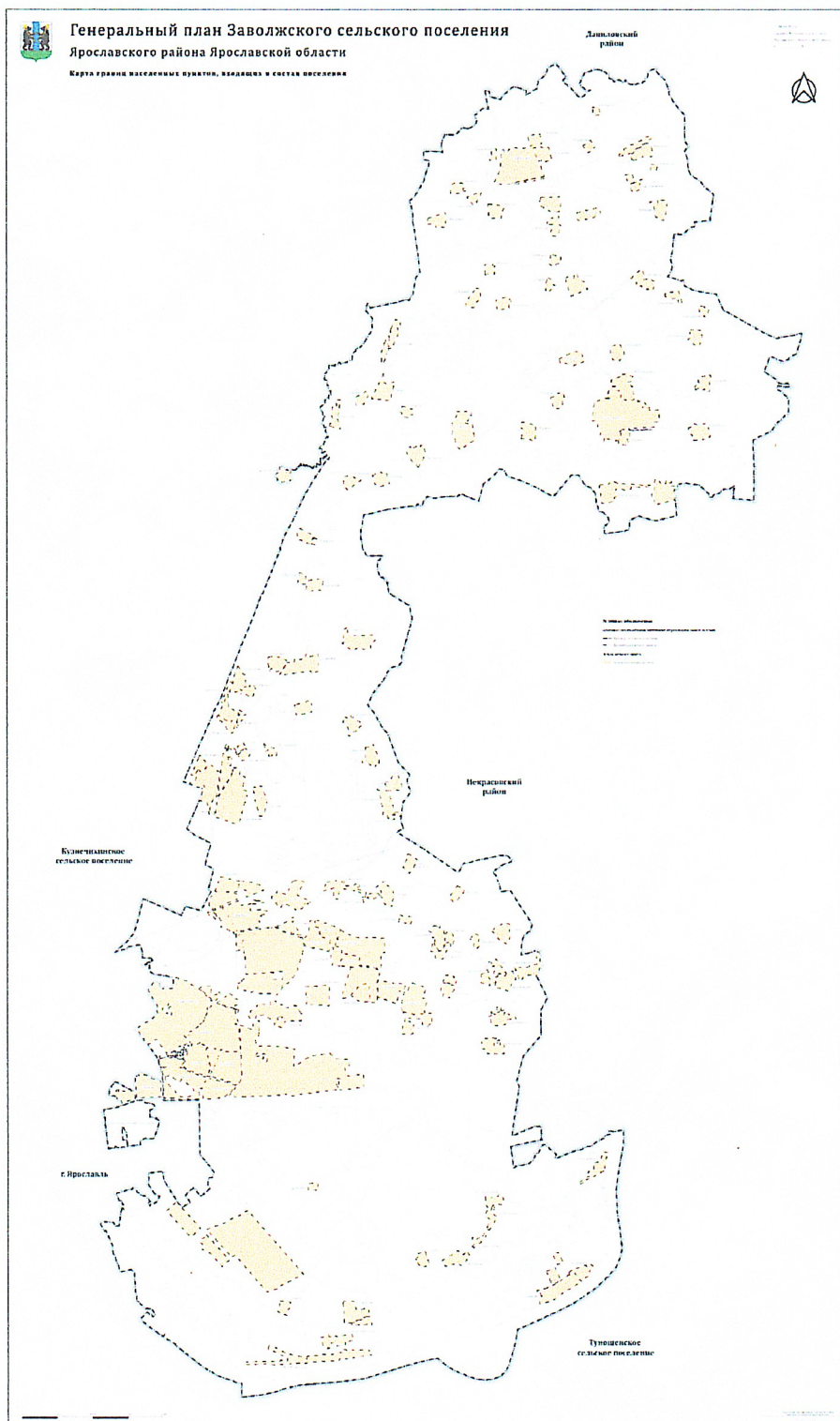


Приложение 5
К решению Муниципального Совета
Ярославского муниципального района
от 22.10.2020 № 68

«УТВЕРЖДЕНО
решением Муниципального Совета
Ярославского муниципального района
от 22.10.2020 № 68

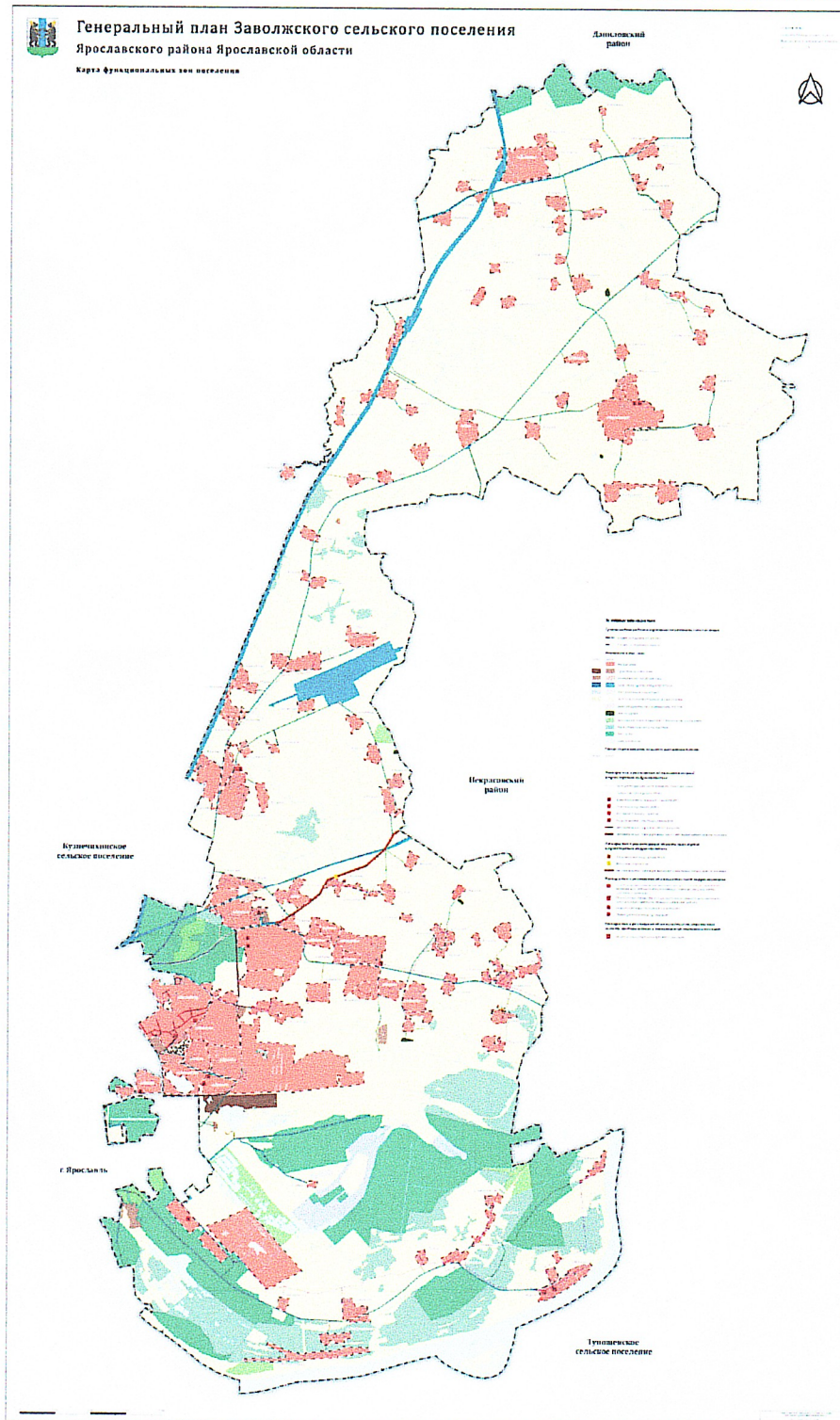
Приложение 3
К решению Муниципального Совета
Ярославского муниципального района
от 22.10.2020 № 68

«УТВЕРЖДЕНО
решением Муниципального Совета
Ярославского муниципального района
от 22.10.2020 № 68



Приложение 4
К решению Муниципального Совета
Ярославского муниципального района
от 22.10.2020 № 68

«УТВЕРЖДЕНО
решением Муниципального Совета
Ярославского муниципального района
от 22.10.2020 № 68



ГРАФИЧЕСКОЕ ОПИСАНИЕ

местоположения границ населенных пунктов, территориальных зон, особо охраняемых природных территорий, зон с особыми условиями использования территории

**деревня Бортниково Заволжского сельского поселения Ярославского муниципального района
Ярославской области**

(наименование объекта местоположение границ, которого описано (далее - объект))

Раздел 1

Сведения об объекте		
№ п/п	Характеристики объекта	Описание характеристик
1	2	3
1	Местоположение объекта	<i>Российская Федерация, Ярославская область, р-н Ярославский, д Бортниково</i>
2	Площадь объекта ± величина погрешности определения площади (Р ± Дельта Р)	<i>215993кв.м. ± 226кв.м.</i>
3	Иные характеристики объекта	-

Раздел 2

Сведения о местоположении границ объекта					
1. Система координат <u>МСК-76, зона 1</u>					
2. Сведения о характерных точках границ объекта					
Обозначение характерных точек границ	Координаты, м		Метод определения координат характерной точки	Средняя квадратическая погрешность положения характерной точки (Мт), м	Описание обозначения точки на местности (при наличии)
	X	Y			
1	2	3	4	5	6
(1)					
1	378320,72	1344102,50	<i>Картометрический метод</i>	0,10	-
2	378320,75	1344155,19	<i>Картометрический метод</i>	0,10	-
3	378294,03	1344155,19	<i>Картометрический метод</i>	0,10	-
4	378268,22	1344155,19	<i>Картометрический метод</i>	0,10	-
5	378240,47	1344155,19	<i>Картометрический метод</i>	0,10	-
6	378240,41	1344103,06	<i>Картометрический метод</i>	0,10	-
7	378268,10	1344099,14	<i>Картометрический метод</i>	0,10	-
8	378294,09	1344095,41	<i>Картометрический метод</i>	0,10	-
1	378320,72	1344102,50	<i>Картометрический метод</i>	0,10	-
(2)					
9	378360,79	1344112,84	<i>Картометрический метод</i>	0,10	-
10	378342,24	1344180,35	<i>Картометрический метод</i>	0,10	-
11	378363,45	1344186,18	<i>Картометрический метод</i>	0,10	-
12	378384,67	1344192,01	<i>Картометрический метод</i>	0,10	-
13	378336,24	1344354,91	<i>Картометрический метод</i>	0,10	-
14	378358,43	1344375,92	<i>Картометрический метод</i>	0,10	-
15	378360,71	1344381,11	<i>Картометрический метод</i>	0,10	-
16	378363,49	1344382,24	<i>Картометрический метод</i>	0,10	-
17	378384,70	1344390,88	<i>Картометрический метод</i>	0,10	-
18	378448,88	1344417,03	<i>Картометрический метод</i>	0,10	-
19	378488,64	1344433,23	<i>Картометрический метод</i>	0,10	-
20	378485,03	1344439,73	<i>Картометрический метод</i>	0,10	-
21	378433,26	1344419,73	<i>Картометрический метод</i>	0,10	-
22	378428,24	1344433,99	<i>Картометрический метод</i>	0,10	-
23	378383,07	1344417,56	<i>Картометрический метод</i>	0,10	-
24	378380,40	1344436,03	<i>Картометрический метод</i>	0,10	-
25	378376,49	1344445,32	<i>Картометрический метод</i>	0,10	-
26	378371,94	1344451,81	<i>Картометрический метод</i>	0,10	-
27	378361,11	1344494,92	<i>Картометрический метод</i>	0,10	-
28	378349,61	1344544,40	<i>Картометрический метод</i>	0,10	-
29	378343,54	1344542,28	<i>Картометрический метод</i>	0,10	-
30	378327,36	1344533,15	<i>Картометрический метод</i>	0,10	-
31	378299,76	1344514,93	<i>Картометрический метод</i>	0,10	-
32	378294,92	1344513,15	<i>Картометрический метод</i>	0,10	-

33	378291,60	1344512,38	Картометрический метод	0,10	-
34	378256,66	1344504,26	Картометрический метод	0,10	-
35	378256,31	1344505,99	Картометрический метод	0,10	-
36	378256,74	1344509,65	Картометрический метод	0,10	-
37	378264,45	1344511,22	Картометрический метод	0,10	-
38	378283,72	1344517,25	Картометрический метод	0,10	-
39	378286,00	1344516,84	Картометрический метод	0,10	-
40	378287,75	1344518,51	Картометрический метод	0,10	-
41	378320,27	1344549,34	Картометрический метод	0,10	-
42	378319,78	1344598,94	Картометрический метод	0,10	-
43	378271,78	1344660,28	Картометрический метод	0,10	-

Сведения о местоположении границ объекта

44	378271,06	1344667,35	Картометрический метод	0,10	-
45	378266,75	1344709,91	Картометрический метод	0,10	-
46	378262,22	1344754,79	Картометрический метод	0,10	-
47	378202,13	1344823,49	Картометрический метод	0,10	-
48	378196,69	1344828,47	Картометрический метод	0,10	-
49	378189,12	1344835,39	Картометрический метод	0,10	-
50	378152,31	1344869,10	Картометрический метод	0,10	-
51	378148,78	1344816,33	Картометрический метод	0,10	-
52	378146,29	1344779,05	Картометрический метод	0,10	-
53	378143,79	1344741,65	Картометрический метод	0,10	-
54	378141,29	1344704,28	Картометрический метод	0,10	-
55	378138,79	1344666,88	Картометрический метод	0,10	-
56	378135,47	1344617,31	Картометрический метод	0,10	-
57	378135,07	1344611,22	Картометрический метод	0,10	-
58	378105,95	1344626,27	Картометрический метод	0,10	-
59	378102,30	1344625,07	Картометрический метод	0,10	-
60	378097,79	1344623,58	Картометрический метод	0,10	-
61	378094,15	1344622,37	Картометрический метод	0,10	-
62	378068,95	1344614,04	Картометрический метод	0,10	-
63	378063,93	1344608,18	Картометрический метод	0,10	-
64	378040,35	1344580,73	Картометрический метод	0,10	-
65	378029,14	1344571,11	Картометрический метод	0,10	-
66	378018,45	1344561,94	Картометрический метод	0,10	-
67	378017,35	1344560,86	Картометрический метод	0,10	-
68	377994,41	1344538,18	Картометрический метод	0,10	-
69	377977,06	1344485,91	Картометрический метод	0,10	-
70	377967,58	1344457,09	Картометрический метод	0,10	-
71	377957,91	1344442,32	Картометрический метод	0,10	-
72	377954,64	1344434,27	Картометрический метод	0,10	-
73	377953,37	1344427,40	Картометрический метод	0,10	-
74	377953,02	1344421,31	Картометрический метод	0,10	-
75	377962,12	1344416,12	Картометрический метод	0,10	-
76	377956,89	1344365,06	Картометрический метод	0,10	-
77	377956,68	1344336,25	Картометрический метод	0,10	-

78	377959,44	1344314,86	Картометрический метод	0,10	-
79	377961,11	1344291,35	Картометрический метод	0,10	-
80	377959,37	1344271,63	Картометрический метод	0,10	-
81	377961,50	1344241,37	Картометрический метод	0,10	-
82	377972,02	1344201,93	Картометрический метод	0,10	-
83	377979,92	1344180,36	Картометрический метод	0,10	-
84	377987,81	1344168,42	Картометрический метод	0,10	-
85	378002,70	1344159,67	Картометрический метод	0,10	-
86	378035,50	1344147,21	Картометрический метод	0,10	-
87	378070,69	1344141,95	Картометрический метод	0,10	-
88	378102,44	1344138,16	Картометрический метод	0,10	-
89	378110,35	1344137,21	Картометрический метод	0,10	-
90	378118,57	1344135,02	Картометрический метод	0,10	-
91	378129,62	1344130,98	Картометрический метод	0,10	-
92	378147,15	1344122,04	Картометрический метод	0,10	-
93	378155,75	1344117,82	Картометрический метод	0,10	-
94	378159,10	1344117,38	Картометрический метод	0,10	-
95	378161,72	1344117,66	Картометрический метод	0,10	-
96	378173,45	1344126,76	Картометрический метод	0,10	-
97	378180,35	1344150,43	Картометрический метод	0,10	-
98	378212,65	1344150,27	Картометрический метод	0,10	-
99	378212,67	1344095,19	Картометрический метод	0,10	-
100	378234,67	1344095,19	Картометрический метод	0,10	-
101	378234,65	1344165,19	Картометрический метод	0,10	-
102	378240,48	1344165,19	Картометрический метод	0,10	-
103	378254,40	1344165,19	Картометрический метод	0,10	-

Сведения о местоположении границ объекта					
104	378274,40	1344165,19	Картометрический метод	0,10	-
105	378274,40	1344240,19	Картометрический метод	0,10	-
106	378278,17	1344263,12	Картометрический метод	0,10	-
107	378317,45	1344173,62	Картометрический метод	0,10	-
108	378321,03	1344174,52	Картометрический метод	0,10	-
109	378339,58	1344107,01	Картометрический метод	0,10	-
9	378360,79	1344112,84	Картометрический метод	0,10	-
(3)					
110	378488,03	1344315,88	Картометрический метод	0,10	-
111	378455,14	1344400,79	Картометрический метод	0,10	-
112	378392,94	1344371,68	Картометрический метод	0,10	-
113	378426,25	1344293,38	Картометрический метод	0,10	-
110	378488,03	1344315,88	Картометрический метод	0,10	-
(4)					
114	378443,77	1344458,54	Картометрический метод	0,10	-
115	378423,61	1344518,01	Картометрический метод	0,10	-
116	378401,61	1344496,02	Картометрический метод	0,10	-
117	378369,39	1344463,80	Картометрический метод	0,10	-
118	378385,33	1344437,80	Картометрический метод	0,10	-

119	378418,32	1344449,60	Картометрический метод	0,10	-
114	378443,77	1344458,54	Картометрический метод	0,10	-
3. Сведения о характерных точках части (частей) границы объекта					
Обозначение характерных точек части границы	Координаты, м		Метод определения координат характерной точки	Средняя квадратическая погрешность положения характерной точки (Mt), м	Описание обозначения точки на местности (при наличии)
	X	Y			
1	2	3	4	5	6
Часть № -					
-	-	-	-	-	-

Раздел 3

Сведения о местоположении измененных (уточненных) границ объекта							
1. Система координат -							
2. Сведения о характерных точках границ объекта							
Обозначение характерных точек границ	Существующие координаты, м		Измененные (уточненные) координаты, м		Метод определения координат характерной точки	Средняя квадратическая погрешность положения характерной точки (Mt), м	Описание обозначения точки на местности (при наличии)
	X	Y	X	Y			
1	2	3	4	5	6	7	8
-	-	-	-	-	-	-	-
3. Сведения о характерных точках части (частей) границы объекта							
Часть № -							
Обозначение характерных точек границ	Существующие координаты, м		Измененные (уточненные) координаты, м		Метод определения координат характерной точки	Средняя квадратическая погрешность положения характерной точки (Mt), м	Описание обозначения точки на местности (при наличии)
	X	Y	X	Y			
1	2	3	4	5	6	7	8
-	-	-	-	-	-	-	-

ГРАФИЧЕСКОЕ ОПИСАНИЕ

местоположения границ населенных пунктов, территориальных зон, особо охраняемых природных территорий, зон с особыми условиями использования территории

деревня Думино Заволжского сельского поселения Ярославского муниципального района Ярославской области

(наименование объекта местоположение границ, которого описано (далее - объект))

Раздел 1

Сведения об объекте		
№ п/п	Характеристики объекта	Описание характеристик
1	2	3
1	Местоположение объекта	<i>Российская Федерация, Ярославская область, р-н Ярославский, д Думино</i>
2	Площадь объекта ± величина погрешности определения площади (Р ± Дельта Р)	<i>550911 кв.м. ± 260 кв.м.</i>
3	Иные характеристики объекта	-

Раздел 3

Сведения о местоположении измененных (уточненных) границ объекта							
1. Система координат		<u>МСК-76, зона 1</u>					
2. Сведения о характерных точках границ объекта							
Обозначение характерных точек границ	Существующие координаты, м		Измененные (уточненные) координаты, м		Метод определения координат характерной точки	Средняя квадратическая погрешность положения характерной точки (Мт), м	Описание обозначения точки на местности (при наличии)
	Х	У	Х	У			
1	2	3	4	5	6	7	8
1	385207,21	1335885,94	385207,21	1335885,94	Картометрический метод	0,10	-
2	385132,36	1335981,73	385132,36	1335981,73	Картометрический метод	0,10	-
3	385242,66	1336107,49	385242,66	1336107,49	Картометрический метод	0,10	-
4	385303,57	1336173,82	385303,57	1336173,82	Картометрический метод	0,10	-
5	385347,39	1336234,81	385347,39	1336234,81	Картометрический метод	0,10	-
6	385298,72	1336296,00	385298,72	1336296,00	Картометрический метод	0,10	-
7	385228,18	1336413,68	385228,18	1336413,68	Картометрический метод	0,10	-
8	385208,41	1336425,45	385208,41	1336425,45	Картометрический метод	0,10	-
9	385172,61	1336423,31	385172,61	1336423,31	Картометрический метод	0,10	-
10	385147,85	1336498,59	385147,85	1336498,59	Картометрический метод	0,10	-
11	385142,21	1336497,87	385142,21	1336497,87	Картометрический метод	0,10	-
12	385140,18	1336497,61	385140,18	1336497,61	Картометрический метод	0,10	-
13	385136,72	1336500,13	385136,72	1336500,13	Картометрический метод	0,10	-
14	385123,79	1336504,93	385123,79	1336504,93	Картометрический метод	0,10	-
15	384897,76	1336471,58	384897,76	1336471,58	Картометрический метод	0,10	-
16	384891,40	1336467,23	384891,40	1336467,23	Картометрический метод	0,10	-
17	384880,94	1336465,48	384880,94	1336465,48	Картометрический метод	0,10	-
18	384871,29	1336468,34	384871,29	1336468,34	Картометрический метод	0,10	-
19	384773,25	1336454,77	384773,25	1336454,77	Картометрический метод	0,10	-

20	384607,68	1336435,87	384607,68	1336435,87	Картометрический метод	0,10	-
21	384597,50	1336434,71	384597,50	1336434,71	Картометрический метод	0,10	-
22	384574,76	1336432,17	384574,76	1336432,17	Картометрический метод	0,10	-
23	384565,87	1336428,23	384565,87	1336428,23	Картометрический метод	0,10	-

Сведения о местоположении измененных (уточненных) границ объекта

24	384564,31	1336418,75	384564,31	1336418,75	Картометрический метод	0,10	-
25	384532,06	1336418,23	384532,06	1336418,23	Картометрический метод	0,10	-
26	384526,44	1336423,60	384526,44	1336423,60	Картометрический метод	0,10	-
27	384520,24	1336423,71	384520,24	1336423,71	Картометрический метод	0,10	-
28	384437,09	1336412,02	384437,09	1336412,02	Картометрический метод	0,10	-
29	384437,68	1336404,36	384437,68	1336404,36	Картометрический метод	0,10	-
30	384413,99	1336402,62	384413,99	1336402,62	Картометрический метод	0,10	-
31	384414,35	1336397,63	384414,35	1336397,63	Картометрический метод	0,10	-
32	-	-	384408,72	1336397,21	Картометрический метод	0,10	-
33	-	-	384412,62	1336344,18	Картометрический метод	0,10	-
34	384418,24	1336344,60	384418,24	1336344,60	Картометрический метод	0,10	-
35	384418,61	1336339,64	384418,61	1336339,64	Картометрический метод	0,10	-
36	384401,04	1336328,80	384401,04	1336328,80	Картометрический метод	0,10	-
37	384385,74	1336315,80	384385,74	1336315,80	Картометрический метод	0,10	-
38	384374,97	1336310,47	384374,97	1336310,47	Картометрический метод	0,10	-
39	384349,62	1336304,46	384349,62	1336304,46	Картометрический метод	0,10	-
40	384287,88	1336272,85	384287,88	1336272,85	Картометрический метод	0,10	-
41	384147,28	1336229,67	384147,28	1336229,67	Картометрический метод	0,10	-
42	384122,44	1336218,76	384122,44	1336218,76	Картометрический метод	0,10	-
43	384085,88	1336212,98	384085,88	1336212,98	Картометрический метод	0,10	-
44	384060,64	1336286,02	384060,64	1336286,02	Картометрический метод	0,10	-

45	384052,65	1336319,65	384052,65	1336319,65	Картометрический метод	0,10	-
46	384043,18	1336362,67	384043,18	1336362,67	Картометрический метод	0,10	-
47	383987,78	1336355,61	383987,78	1336355,61	Картометрический метод	0,10	-
48	383951,58	1336347,37	383951,58	1336347,37	Картометрический метод	0,10	-
49	383956,31	1336329,46	383956,31	1336329,46	Картометрический метод	0,10	-
50	383961,13	1336315,22	383961,13	1336315,22	Картометрический метод	0,10	-
51	383967,35	1336299,93	383967,35	1336299,93	Картометрический метод	0,10	-
52	383971,04	1336290,83	383971,04	1336290,83	Картометрический метод	0,10	-
53	383972,42	1336279,13	383972,42	1336279,13	Картометрический метод	0,10	-

Сведения о местоположении измененных (уточненных) границ объекта

54	383971,54	1336257,24	383971,54	1336257,24	Картометрический метод	0,10	-
55	383970,99	1336241,49	383970,99	1336241,49	Картометрический метод	0,10	-
56	383970,70	1336227,98	383970,70	1336227,98	Картометрический метод	0,10	-
57	383965,04	1336203,12	383965,04	1336203,12	Картометрический метод	0,10	-
58	383975,28	1336202,28	383975,28	1336202,28	Картометрический метод	0,10	-
59	384181,66	1336180,18	384181,66	1336180,18	Картометрический метод	0,10	-
60	384258,38	1336149,60	384258,38	1336149,60	Картометрический метод	0,10	-
61	384283,37	1336145,61	384283,37	1336145,61	Картометрический метод	0,10	-
62	384342,19	1335940,08	384342,19	1335940,08	Картометрический метод	0,10	-
63	384349,67	1335911,73	384349,67	1335911,73	Картометрический метод	0,10	-
64	384665,48	1336047,65	384665,48	1336047,65	Картометрический метод	0,10	-
65	384752,04	1336071,19	384752,04	1336071,19	Картометрический метод	0,10	-
66	384772,34	1336039,09	384772,34	1336039,09	Картометрический метод	0,10	-
67	384756,31	1336008,07	384756,31	1336008,07	Картометрический метод	0,10	-
68	384684,71	1335983,99	384684,71	1335983,99	Картометрический метод	0,10	-
69	384779,51	1335694,31	384779,51	1335694,31	Картометрический метод	0,10	-

ГРАФИЧЕСКОЕ ОПИСАНИЕ

местоположения границ населенных пунктов, территориальных зон, особо охраняемых природных территорий, зон с особыми условиями использования территории

деревня Ермолово Заволжского сельского поселения Ярославского муниципального района Ярославской области

(наименование объекта местоположение границ, которого описано (далее - объект))

Раздел 1

Сведения об объекте		
№ п/п	Характеристики объекта	Описание характеристик
1	2	3
1	Местоположение объекта	<i>Российская Федерация, Ярославская область, р-н Ярославский, д Ермолово</i>
2	Площадь объекта ± величина погрешности определения площади (P ± Дельта P)	<i>4785604кв.м. ± 1008кв.м.</i>
3	Иные характеристики объекта	-

Раздел 3

Сведения о местоположении измененных (уточненных) границ объекта							
1. Система координат		<u>МСК-76, зона 1</u>					
2. Сведения о характерных точках границ объекта							
Обозначение характерных точек границ	Существующие координаты, м		Измененные (уточненные) координаты, м		Метод определения координат характерной точки	Средняя квадратическая погрешность положения характерной точки (Мт), м	Описание обозначения точки на местности (при наличии)
	Х	У	Х	У			
1	2	3	4	5	6	7	8
(1)							
1	377996,53	1337052,20	377996,53	1337052,20	Картометрический метод	0,10	-
2	377857,50	1337425,32	377857,50	1337425,32	Картометрический метод	0,10	-
3	-	-	377880,87	1337425,32	Картометрический метод	0,10	-
4	-	-	377909,21	1337427,91	Картометрический метод	0,10	-
5	-	-	377987,26	1337432,65	Картометрический метод	0,10	-
6	-	-	378049,24	1337437,08	Картометрический метод	0,10	-
7	-	-	378069,39	1337440,94	Картометрический метод	0,10	-
8	-	-	378087,53	1337496,21	Картометрический метод	0,10	-
9	-	-	378099,34	1337534,51	Картометрический метод	0,10	-
10	-	-	378106,11	1337562,67	Картометрический метод	0,10	-
11	-	-	378110,05	1337575,06	Картометрический метод	0,10	-
12	-	-	378113,16	1337586,88	Картометрический метод	0,10	-
13	-	-	378116,11	1337600,41	Картометрический метод	0,10	-
14	-	-	378118,80	1337612,42	Картометрический метод	0,10	-
15	-	-	378115,95	1337613,83	Картометрический метод	0,10	-
16	-	-	378103,20	1337616,44	Картометрический метод	0,10	-
17	-	-	378044,10	1337616,44	Картометрический метод	0,10	-
18	-	-	377937,33	1337609,78	Картометрический метод	0,10	-

19	-	-	377784,15	1337601,79	Картометрический метод	0,10	-
20	-	-	377723,56	1337591,61	Картометрический метод	0,10	-
21	-	-	377671,19	1337577,98	Картометрический метод	0,10	-
22	-	-	377641,32	1337556,34	Картометрический метод	0,10	-

Сведения о местоположении измененных (уточненных) границ объекта

23	377587,73	1337490,60	377587,73	1337490,60	Картометрический метод	0,10	-
24	377582,15	1337493,27	377582,15	1337493,27	Картометрический метод	0,10	-
25	377397,16	1337536,88	377397,16	1337536,88	Картометрический метод	0,10	-
26	377395,59	1337917,78	377395,59	1337917,78	Картометрический метод	0,10	-
27	377394,84	1338018,41	377394,84	1338018,41	Картометрический метод	0,10	-
28	377348,66	1338425,07	377348,66	1338425,07	Картометрический метод	0,10	-
29	377318,05	1338603,49	377318,05	1338603,49	Картометрический метод	0,10	-
30	377061,55	1338581,53	377061,55	1338581,53	Картометрический метод	0,10	-
31	377036,32	1338579,29	377036,32	1338579,29	Картометрический метод	0,10	-
32	376905,82	1338568,08	376905,82	1338568,08	Картометрический метод	0,10	-
33	376879,75	1338564,85	376879,75	1338564,85	Картометрический метод	0,10	-
34	376815,06	1338561,28	376815,06	1338561,28	Картометрический метод	0,10	-
35	376893,26	1338695,75	376893,26	1338695,75	Картометрический метод	0,10	-
36	377120,28	1339033,09	377120,28	1339033,09	Картометрический метод	0,10	-
37	377197,10	1339586,31	377197,10	1339586,31	Картометрический метод	0,10	-
38	377037,82	1339785,22	377037,82	1339785,22	Картометрический метод	0,10	-
39	377027,57	1340145,18	377027,57	1340145,18	Картометрический метод	0,10	-
40	376825,92	1340143,96	376825,92	1340143,96	Картометрический метод	0,10	-
41	376821,36	1340105,61	376821,36	1340105,61	Картометрический метод	0,10	-
42	376815,49	1340075,94	376815,49	1340075,94	Картометрический метод	0,10	-
43	376801,81	1340032,59	376801,81	1340032,59	Картометрический метод	0,10	-

44	376794,64	1340010,42	376794,64	1340010,42	Картометрический метод	0,10	-
45	376785,19	1340006,84	376785,19	1340006,84	Картометрический метод	0,10	-
46	376771,50	1340010,75	376771,50	1340010,75	Картометрический метод	0,10	-
47	376748,04	1340018,57	376748,04	1340018,57	Картометрический метод	0,10	-
48	376688,35	1340041,97	376688,35	1340041,97	Картометрический метод	0,10	-
49	376653,20	1340057,48	376653,20	1340057,48	Картометрический метод	0,10	-
50	376626,80	1340065,47	376626,80	1340065,47	Картометрический метод	0,10	-
51	376611,23	1340070,38	376611,23	1340070,38	Картометрический метод	0,10	-
52	376598,73	1340073,04	376598,73	1340073,04	Картометрический метод	0,10	-

Сведения о местоположении измененных (уточненных) границ объекта

53	376585,70	1340078,94	376585,70	1340078,94	Картометрический метод	0,10	-
54	376570,60	1340090,47	376570,60	1340090,47	Картометрический метод	0,10	-
55	376557,15	1340098,71	376557,15	1340098,71	Картометрический метод	0,10	-
56	376551,95	1340107,21	376551,95	1340107,21	Картометрический метод	0,10	-
57	376552,00	1340114,02	376552,00	1340114,02	Картометрический метод	0,10	-
58	376552,96	1340117,28	376552,96	1340117,28	Картометрический метод	0,10	-
59	376555,01	1340124,22	376555,01	1340124,22	Картометрический метод	0,10	-
60	376556,73	1340130,04	376556,73	1340130,04	Картометрический метод	0,10	-
61	376559,61	1340144,07	376559,61	1340144,07	Картометрический метод	0,10	-
62	376560,58	1340153,03	376560,58	1340153,03	Картометрический метод	0,10	-
63	376563,71	1340181,95	376563,71	1340181,95	Картометрический метод	0,10	-
64	376564,46	1340188,93	376564,46	1340188,93	Картометрический метод	0,10	-
65	376565,43	1340197,93	376565,43	1340197,93	Картометрический метод	0,10	-
66	376567,59	1340217,84	376567,59	1340217,84	Картометрический метод	0,10	-
67	376569,73	1340237,67	376569,73	1340237,67	Картометрический метод	0,10	-
68	376570,72	1340246,74	376570,72	1340246,74	Картометрический метод	0,10	-

69	376571,48	1340253,72	376571,48	1340253,72	Картометрический метод	0,10	-
70	376574,61	1340282,63	376574,61	1340282,63	Картометрический метод	0,10	-
71	376577,74	1340311,54	376577,74	1340311,54	Картометрический метод	0,10	-
72	376578,49	1340318,52	376578,49	1340318,52	Картометрический метод	0,10	-
73	376579,46	1340327,52	376579,46	1340327,52	Картометрический метод	0,10	-
74	376581,62	1340347,43	376581,62	1340347,43	Картометрический метод	0,10	-
75	376583,77	1340367,31	376583,77	1340367,31	Картометрический метод	0,10	-
76	376584,75	1340376,33	376584,75	1340376,33	Картометрический метод	0,10	-
77	376585,51	1340383,32	376585,51	1340383,32	Картометрический метод	0,10	-
78	376588,64	1340412,23	376588,64	1340412,23	Картометрический метод	0,10	-
79	376591,77	1340441,14	376591,77	1340441,14	Картометрический метод	0,10	-
80	376592,53	1340448,12	376592,53	1340448,12	Картометрический метод	0,10	-
81	376593,50	1340457,10	376593,50	1340457,10	Картометрический метод	0,10	-
82	376595,66	1340477,03	376595,66	1340477,03	Картометрический метод	0,10	-

Сведения о местоположении измененных (уточненных) границ объекта

83	376597,78	1340496,64	376597,78	1340496,64	Картометрический метод	0,10	-
84	376598,79	1340505,93	376598,79	1340505,93	Картометрический метод	0,10	-
85	376599,54	1340512,91	376599,54	1340512,91	Картометрический метод	0,10	-
86	376601,55	1340531,42	376601,55	1340531,42	Картометрический метод	0,10	-
87	376581,14	1340542,56	376581,14	1340542,56	Картометрический метод	0,10	-
88	376573,36	1340542,82	376573,36	1340542,82	Картометрический метод	0,10	-
89	376550,37	1340543,61	376550,37	1340543,61	Картометрический метод	0,10	-
90	376527,39	1340544,40	376527,39	1340544,40	Картометрический метод	0,10	-
91	376504,40	1340545,19	376504,40	1340545,19	Картометрический метод	0,10	-
92	376481,41	1340545,98	376481,41	1340545,98	Картометрический метод	0,10	-
93	376458,43	1340546,77	376458,43	1340546,77	Картометрический метод	0,10	-

94	376435,42	1340547,56	376435,42	1340547,56	Картометрический метод	0,10	-
95	376412,45	1340548,34	376412,45	1340548,34	Картометрический метод	0,10	-
96	376389,47	1340549,13	376389,47	1340549,13	Картометрический метод	0,10	-
97	376366,48	1340549,92	376366,48	1340549,92	Картометрический метод	0,10	-
98	376343,49	1340550,71	376343,49	1340550,71	Картометрический метод	0,10	-
99	376320,51	1340551,50	376320,51	1340551,50	Картометрический метод	0,10	-
100	376297,52	1340552,29	376297,52	1340552,29	Картометрический метод	0,10	-
101	376274,53	1340553,08	376274,53	1340553,08	Картометрический метод	0,10	-
102	376251,53	1340553,87	376251,53	1340553,87	Картометрический метод	0,10	-
103	376229,10	1340554,64	376229,10	1340554,64	Картометрический метод	0,10	-
104	376227,57	1340525,67	376227,57	1340525,67	Картометрический метод	0,10	-
105	376227,20	1340518,69	376227,20	1340518,69	Картометрический метод	0,10	-
106	376226,72	1340509,62	376226,72	1340509,62	Картометрический метод	0,10	-
107	376225,67	1340489,72	376225,67	1340489,72	Картометрический метод	0,10	-
108	376224,39	1340465,33	376224,39	1340465,33	Картометрический метод	0,10	-
109	376224,14	1340460,75	376224,14	1340460,75	Картометрический метод	0,10	-
110	376223,77	1340453,76	376223,77	1340453,76	Картометрический метод	0,10	-
111	376223,53	1340449,16	376223,53	1340449,16	Картометрический метод	0,10	-
112	376222,23	1340424,80	376222,23	1340424,80	Картометрический метод	0,10	-

Сведения о местоположении измененных (уточненных) границ объекта

113	376221,19	1340404,97	376221,19	1340404,97	Картометрический метод	0,10	-
114	376220,70	1340395,83	376220,70	1340395,83	Картометрический метод	0,10	-
115	376220,33	1340388,85	376220,33	1340388,85	Картометрический метод	0,10	-
116	376218,80	1340359,88	376218,80	1340359,88	Картометрический метод	0,10	-
117	376217,26	1340330,90	376217,26	1340330,90	Картометрический метод	0,10	-
118	376217,24	1340330,53	376217,24	1340330,53	Картометрический метод	0,10	-

119	376216,15	1340323,95	376216,15	1340323,95	Картометрический метод	0,10	-
120	376214,65	1340314,90	376214,65	1340314,90	Картометрический метод	0,10	-
121	376211,35	1340295,10	376211,35	1340295,10	Картометрический метод	0,10	-
122	376208,05	1340275,29	376208,05	1340275,29	Картометрический метод	0,10	-
123	376206,54	1340266,24	376206,54	1340266,24	Картометрический метод	0,10	-
124	376205,38	1340259,27	376205,38	1340259,27	Картометрический метод	0,10	-
125	376200,58	1340230,43	376200,58	1340230,43	Картометрический метод	0,10	-
126	376195,78	1340201,58	376195,78	1340201,58	Картометрический метод	0,10	-
127	376194,62	1340194,61	376194,62	1340194,61	Картометрический метод	0,10	-
128	376193,11	1340185,52	376193,11	1340185,52	Картометрический метод	0,10	-
129	376189,82	1340165,76	376189,82	1340165,76	Картометрический метод	0,10	-
130	376188,83	1340159,80	376188,83	1340159,80	Картометрический метод	0,10	-
131	376185,02	1340136,91	376185,02	1340136,91	Картометрический метод	0,10	-
132	376184,84	1340135,87	376184,84	1340135,87	Картометрический метод	0,10	-
133	376176,70	1340121,23	376176,70	1340121,23	Картометрический метод	0,10	-
134	376159,98	1339956,78	376159,98	1339956,78	Картометрический метод	0,10	-
135	376155,60	1339886,23	376155,60	1339886,23	Картометрический метод	0,10	-
136	376168,43	1339886,26	376168,43	1339886,26	Картометрический метод	0,10	-
137	376194,67	1339886,32	376194,67	1339886,32	Картометрический метод	0,10	-
138	376200,85	1339886,33	376200,85	1339886,33	Картометрический метод	0,10	-
139	376219,00	1339880,88	376219,00	1339880,88	Картометрический метод	0,10	-
140	376239,24	1339874,80	376239,24	1339874,80	Картометрический метод	0,10	-
141	376276,12	1339854,14	376276,12	1339854,14	Картометрический метод	0,10	-
142	376295,75	1339843,14	376295,75	1339843,14	Картометрический метод	0,10	-

Сведения о местоположении измененных (уточненных) границ объекта

143	376321,52	1339828,70	376321,52	1339828,70	Картометрический метод	0,10	-
-----	-----------	------------	-----------	------------	------------------------	------	---

144	376323,78	1339828,81	376323,78	1339828,81	Картометрический метод	0,10	-
145	376330,79	1339829,12	376330,79	1339829,12	Картометрический метод	0,10	-
146	376356,35	1339830,28	376356,35	1339830,28	Картометрический метод	0,10	-
147	376382,90	1339831,48	376382,90	1339831,48	Картометрический метод	0,10	-
148	376389,92	1339831,80	376389,92	1339831,80	Картометрический метод	0,10	-
149	376418,61	1339833,09	376418,61	1339833,09	Картометрический метод	0,10	-
150	376432,87	1339840,23	376432,87	1339840,23	Картометрический метод	0,10	-
151	376432,35	1339850,26	376432,35	1339850,26	Картометрический метод	0,10	-
152	376431,38	1339869,30	376431,38	1339869,30	Картометрический метод	0,10	-
153	376430,40	1339888,35	376430,40	1339888,35	Картометрический метод	0,10	-
154	376429,42	1339907,39	376429,42	1339907,39	Картометрический метод	0,10	-
155	376457,90	1339891,20	376457,90	1339891,20	Картометрический метод	0,10	-
156	376470,71	1339883,58	376470,71	1339883,58	Картометрический метод	0,10	-
157	376487,17	1339842,97	376487,17	1339842,97	Картометрический метод	0,10	-
158	376482,78	1339805,10	376482,78	1339805,10	Картометрический метод	0,10	-
159	376447,68	1339780,40	376447,68	1339780,40	Картометрический метод	0,10	-
160	376327,30	1339779,25	376327,30	1339779,25	Картометрический метод	0,10	-
161	376294,42	1339790,72	376294,42	1339790,72	Картометрический метод	0,10	-
162	376226,46	1339832,12	376226,46	1339832,12	Картометрический метод	0,10	-
163	376202,82	1339835,31	376202,82	1339835,31	Картометрический метод	0,10	-
164	376160,18	1339830,33	376160,18	1339830,33	Картометрический метод	0,10	-
165	376167,88	1339771,60	376167,88	1339771,60	Картометрический метод	0,10	-
166	376138,04	1339561,76	376138,04	1339561,76	Картометрический метод	0,10	-
167	376101,11	1339253,58	376101,11	1339253,58	Картометрический метод	0,10	-
168	376074,03	1339093,57	376074,03	1339093,57	Картометрический метод	0,10	-
169	376062,21	1339011,13	376062,21	1339011,13	Картометрический метод	0,10	-
170	376056,58	1338927,51	376056,58	1338927,51	Картометрический метод	0,10	-

171	376040,10	1338812,91	376040,10	1338812,91	Картометрический метод	0,10	-
172	376014,07	1338670,74	376014,07	1338670,74	Картометрический метод	0,10	-

Сведения о местоположении измененных (уточненных) границ объекта

173	376008,62	1338621,66	376008,62	1338621,66	Картометрический метод	0,10	-
174	375994,76	1338548,33	375994,76	1338548,33	Картометрический метод	0,10	-
175	375991,72	1338510,81	375991,72	1338510,81	Картометрический метод	0,10	-
176	376054,83	1338503,41	376054,83	1338503,41	Картометрический метод	0,10	-
177	376020,47	1338265,97	376020,47	1338265,97	Картометрический метод	0,10	-
178	376008,46	1338133,71	376008,46	1338133,71	Картометрический метод	0,10	-
179	375995,38	1337826,68	375995,38	1337826,68	Картометрический метод	0,10	-
180	375954,22	1336989,49	375954,22	1336989,49	Картометрический метод	0,10	-
181	375962,64	1336765,16	375962,64	1336765,16	Картометрический метод	0,10	-
182	375991,35	1336741,41	375991,35	1336741,41	Картометрический метод	0,10	-
183	376015,16	1336761,05	376015,16	1336761,05	Картометрический метод	0,10	-
184	376101,10	1336829,35	376101,10	1336829,35	Картометрический метод	0,10	-
185	376212,66	1336916,97	376212,66	1336916,97	Картометрический метод	0,10	-
186	376269,01	1336962,08	376269,01	1336962,08	Картометрический метод	0,10	-
187	376303,73	1336988,60	376303,73	1336988,60	Картометрический метод	0,10	-
188	376338,98	1337016,18	376338,98	1337016,18	Картометрический метод	0,10	-
189	376368,66	1337038,74	376368,66	1337038,74	Картометрический метод	0,10	-
190	376383,48	1337048,29	376383,48	1337048,29	Картометрический метод	0,10	-
191	376400,75	1337058,99	376400,75	1337058,99	Картометрический метод	0,10	-
192	376427,80	1337072,65	376427,80	1337072,65	Картометрический метод	0,10	-
193	376467,09	1337089,77	376467,09	1337089,77	Картометрический метод	0,10	-
194	376491,71	1337097,93	376491,71	1337097,93	Картометрический метод	0,10	-
195	376509,38	1337101,86	376509,38	1337101,86	Картометрический метод	0,10	-

196	376649,89	1337110,80	376649,89	1337110,80	Картометрический метод	0,10	-
197	376749,21	1337105,90	376749,21	1337105,90	Картометрический метод	0,10	-
198	376832,22	1337102,71	376832,22	1337102,71	Картометрический метод	0,10	-
199	376891,76	1337099,56	376891,76	1337099,56	Картометрический метод	0,10	-
200	377025,33	1337094,70	377025,33	1337094,70	Картометрический метод	0,10	-
201	377050,88	1337092,53	377050,88	1337092,53	Картометрический метод	0,10	-
202	377128,06	1337090,24	377128,06	1337090,24	Картометрический метод	0,10	-

Сведения о местоположении измененных (уточненных) границ объекта

203	377183,95	1337087,95	377183,95	1337087,95	Картометрический метод	0,10	-
204	377251,82	1337084,52	377251,82	1337084,52	Картометрический метод	0,10	-
205	377318,67	1337081,66	377318,67	1337081,66	Картометрический метод	0,10	-
206	377414,02	1337076,94	377414,02	1337076,94	Картометрический метод	0,10	-
207	377500,74	1337073,57	377500,74	1337073,57	Картометрический метод	0,10	-
208	377555,10	1337071,22	377555,10	1337071,22	Картометрический метод	0,10	-
209	377644,89	1337068,32	377644,89	1337068,32	Картометрический метод	0,10	-
210	377700,62	1337065,84	377700,62	1337065,84	Картометрический метод	0,10	-
211	377749,63	1337063,26	377749,63	1337063,26	Картометрический метод	0,10	-
212	377812,63	1337060,80	377812,63	1337060,80	Картометрический метод	0,10	-
213	377878,68	1337057,44	377878,68	1337057,44	Картометрический метод	0,10	-
214	377947,44	1337054,41	377947,44	1337054,41	Картометрический метод	0,10	-
1	377996,53	1337052,20	377996,53	1337052,20	Картометрический метод	0,10	-
215	377197,40	1337540,24	377197,40	1337540,24	Картометрический метод	0,10	-
216	377190,11	1337673,93	377190,11	1337673,93	Картометрический метод	0,10	-
217	377175,37	1337748,70	377175,37	1337748,70	Картометрический метод	0,10	-
218	377164,62	1337818,33	377164,62	1337818,33	Картометрический метод	0,10	-

219	377070,48	1337822,43	377070,48	1337822,43	Картометрический метод	0,10	-
220	376965,58	1337812,25	376965,58	1337812,25	Картометрический метод	0,10	-
221	376951,93	1337794,17	376951,93	1337794,17	Картометрический метод	0,10	-
222	376945,45	1337756,96	376945,45	1337756,96	Картометрический метод	0,10	-
223	376952,31	1337727,30	376952,31	1337727,30	Картометрический метод	0,10	-
224	377053,93	1337699,20	377053,93	1337699,20	Картометрический метод	0,10	-
225	377061,96	1337723,29	377061,96	1337723,29	Картометрический метод	0,10	-
226	377147,02	1337707,41	377147,02	1337707,41	Картометрический метод	0,10	-
227	377114,10	1337590,16	377114,10	1337590,16	Картометрический метод	0,10	-
228	377106,63	1337514,72	377106,63	1337514,72	Картометрический метод	0,10	-
229	377129,34	1337504,00	377129,34	1337504,00	Картометрический метод	0,10	-
230	377146,49	1337504,43	377146,49	1337504,43	Картометрический метод	0,10	-

Сведения о местоположении измененных (уточненных) границ объекта

215	377197,40	1337540,24	377197,40	1337540,24	Картометрический метод	0,10	-
(2)							
231	-	-	377349,66	1336121,94	Картометрический метод	0,10	-
232	-	-	377346,05	1336154,22	Картометрический метод	0,10	-
233	-	-	377343,01	1336181,58	Картометрический метод	0,10	-
234	-	-	377339,40	1336214,01	Картометрический метод	0,10	-
235	-	-	377332,66	1336274,67	Картометрический метод	0,10	-
236	-	-	377326,96	1336325,93	Картометрический метод	0,10	-
237	-	-	377324,28	1336349,96	Картометрический метод	0,10	-
238	-	-	377319,18	1336347,30	Картометрический метод	0,10	-
239	-	-	377278,52	1336489,96	Картометрический метод	0,10	-
240	-	-	377297,51	1336493,17	Картометрический метод	0,10	-
241	-	-	377297,85	1336521,01	Картометрический метод	0,10	-
242	-	-	377269,57	1336521,36	Картометрический метод	0,10	-

243	-	-	377266,98	1336530,45	Картометрический метод	0,10	-
244	-	-	377297,97	1336530,07	Картометрический метод	0,10	-
245	-	-	377298,98	1336611,01	Картометрический метод	0,10	-
246	-	-	377245,25	1336611,64	Картометрический метод	0,10	-
247	-	-	377245,37	1336620,78	Картометрический метод	0,10	-
248	-	-	377246,38	1336701,72	Картометрический метод	0,10	-
249	-	-	377246,49	1336710,77	Картометрический метод	0,10	-
250	-	-	377247,50	1336791,66	Картометрический метод	0,10	-
251	-	-	377247,60	1336800,06	Картометрический метод	0,10	-
252	-	-	377248,62	1336881,66	Картометрический метод	0,10	-
253	-	-	377248,73	1336890,72	Картометрический метод	0,10	-
254	-	-	377249,74	1336971,65	Картометрический метод	0,10	-
255	-	-	377249,85	1336980,71	Картометрический метод	0,10	-
256	-	-	377250,33	1337019,52	Картометрический метод	0,10	-
257	-	-	377250,89	1337064,54	Картометрический метод	0,10	-
258	-	-	377251,32	1337074,53	Картометрический метод	0,10	-

Сведения о местоположении измененных (уточненных) границ объекта

259	-	-	377183,53	1337077,96	Картометрический метод	0,10	-
260	-	-	377050,03	1337082,57	Картометрический метод	0,10	-
261	-	-	377024,72	1337084,72	Картометрический метод	0,10	-
262	-	-	376889,32	1337089,07	Картометрический метод	0,10	-
263	-	-	376822,98	1337092,60	Картометрический метод	0,10	-
264	-	-	376649,98	1337100,79	Картометрический метод	0,10	-
265	-	-	376510,79	1337091,93	Картометрический метод	0,10	-
266	-	-	376494,38	1337088,28	Картометрический метод	0,10	-
267	-	-	376470,67	1337080,42	Картометрический метод	0,10	-

268	-	-	376432,05	1337063,60	Картометрический метод	0,10	-
269	-	-	376405,68	1337050,28	Картометрический метод	0,10	-
270	-	-	376374,40	1337030,54	Картометрический метод	0,10	-
271	-	-	376309,84	1336980,69	Картометрический метод	0,10	-
272	-	-	376301,25	1336974,10	Картометрический метод	0,10	-
273	-	-	376305,41	1336964,71	Картометрический метод	0,10	-
274	-	-	376322,85	1336926,16	Картометрический метод	0,10	-
275	-	-	376333,73	1336901,84	Картометрический метод	0,10	-
276	-	-	376347,39	1336871,07	Картометрический метод	0,10	-
277	-	-	376357,65	1336846,84	Картометрический метод	0,10	-
278	-	-	376364,74	1336829,41	Картометрический метод	0,10	-
279	-	-	376370,22	1336815,54	Картометрический метод	0,10	-
280	-	-	376375,74	1336800,58	Картометрический метод	0,10	-
281	-	-	376381,12	1336785,66	Картометрический метод	0,10	-
282	-	-	376386,11	1336770,72	Картометрический метод	0,10	-
283	-	-	376390,95	1336755,56	Картометрический метод	0,10	-
284	-	-	376395,45	1336740,51	Картометрический метод	0,10	-
285	-	-	376399,92	1336725,24	Картометрический метод	0,10	-
286	-	-	376403,97	1336709,99	Картометрический метод	0,10	-
287	-	-	376405,65	1336703,44	Картометрический метод	0,10	-
288	-	-	376407,63	1336695,41	Картометрический метод	0,10	-

Сведения о местоположении измененных (уточненных) границ объекта

289	-	-	376410,36	1336683,91	Картометрический метод	0,10	-
290	-	-	376412,01	1336677,09	Картометрический метод	0,10	-
291	-	-	376413,80	1336669,41	Картометрический метод	0,10	-
292	-	-	376415,65	1336660,76	Картометрический метод	0,10	-

293	-	-	376417,69	1336651,38	Картометрический метод	0,10	-
294	-	-	376419,86	1336641,20	Картометрический метод	0,10	-
295	-	-	376422,16	1336630,14	Картометрический метод	0,10	-
296	-	-	376424,47	1336618,28	Картометрический метод	0,10	-
297	-	-	376426,99	1336605,69	Картометрический метод	0,10	-
298	-	-	376430,22	1336589,37	Картометрический метод	0,10	-
299	-	-	376435,13	1336565,39	Картометрический метод	0,10	-
300	-	-	376445,46	1336568,89	Картометрический метод	0,10	-
301	-	-	376459,67	1336573,63	Картометрический метод	0,10	-
302	-	-	376455,82	1336516,74	Картометрический метод	0,10	-
303	-	-	376461,68	1336485,50	Картометрический метод	0,10	-
304	-	-	376523,73	1336314,43	Картометрический метод	0,10	-
305	-	-	376529,82	1336291,81	Картометрический метод	0,10	-
306	-	-	376532,37	1336273,54	Картометрический метод	0,10	-
307	-	-	376549,07	1336252,03	Картометрический метод	0,10	-
308	-	-	376566,83	1336193,20	Картометрический метод	0,10	-
309	-	-	376568,87	1336186,47	Картометрический метод	0,10	-
310	-	-	376577,90	1336189,46	Картометрический метод	0,10	-
311	-	-	376639,23	1336238,17	Картометрический метод	0,10	-
312	-	-	376662,88	1336246,86	Картометрический метод	0,10	-
313	-	-	376698,45	1336247,71	Картометрический метод	0,10	-
314	-	-	376735,64	1336238,88	Картометрический метод	0,10	-
315	-	-	376744,74	1336235,65	Картометрический метод	0,10	-
316	-	-	376741,26	1336241,13	Картометрический метод	0,10	-
317	-	-	377121,25	1336151,61	Картометрический метод	0,10	-
318	-	-	377143,81	1336140,98	Картометрический метод	0,10	-

ГРАФИЧЕСКОЕ ОПИСАНИЕ

местоположения границ населенных пунктов, территориальных зон, особо охраняемых природных территорий, зон с особыми условиями использования территории

поселок Заволжье Заволжского сельского поселения Ярославского муниципального района Ярославской области

(наименование объекта местоположение границ, которого описано (далее - объект))

Раздел 1

Сведения об объекте		
№ п/п	Характеристики объекта	Описание характеристик
1	2	3
1	Местоположение объекта	<i>Российская Федерация, Ярославская область, р-н Ярославский, п Заволжье</i>
2	Площадь объекта ± величина погрешности определения площади (Р ± Дельта Р)	<i>2930910кв.м. ± 880кв.м.</i>
3	Иные характеристики объекта	-

Раздел 3

Сведения о местоположении измененных (уточненных) границ объекта							
1. Система координат		<u>МСК-76, зона 1</u>					
2. Сведения о характерных точках границ объекта							
Обозначение характерных точек границ	Существующие координаты, м		Измененные (уточненные) координаты, м		Метод определения координат характерной точки	Средняя квадратическая погрешность положения характерной точки (Мт), м	Описание обозначения точки на местности (при наличии)
	Х	У	Х	У			
1	2	3	4	5	6	7	8
(1)							
1	-	-	380536,43	1336960,10	Картометрический метод	0,10	-
2	-	-	380543,45	1336975,71	Картометрический метод	0,10	-
3	-	-	380629,16	1337183,66	Картометрический метод	0,10	-
4	-	-	380639,73	1337214,99	Картометрический метод	0,10	-
5	-	-	380657,06	1337321,37	Картометрический метод	0,10	-
6	-	-	380659,55	1337336,62	Картометрический метод	0,10	-
7	-	-	380643,16	1337338,75	Картометрический метод	0,10	-
8	-	-	380644,74	1337350,61	Картометрический метод	0,10	-
9	-	-	380647,92	1337374,40	Картометрический метод	0,10	-
10	-	-	380671,00	1337547,19	Картометрический метод	0,10	-
11	379961,69	1337649,51	380692,92	1337711,29	Картометрический метод	0,10	-
-	379962,39	1337663,58	-	-	Картометрический метод	0,10	-
-	379963,87	1337693,58	-	-	Картометрический метод	0,10	-
-	379965,21	1337720,57	-	-	Картометрический метод	0,10	-
-	379966,60	1337748,46	-	-	Картометрический метод	0,10	-
-	379967,99	1337776,54	-	-	Картометрический метод	0,10	-
-	379969,42	1337805,38	-	-	Картометрический метод	0,10	-
-	379970,85	1337834,33	-	-	Картометрический метод	0,10	-

-	379972,49	1337867,29	-	-	Картометрический метод	0,10	-
-	379974,07	1337899,24	-	-	Картометрический метод	0,10	-
-	379975,41	1337926,27	-	-	Картометрический метод	0,10	-
-	379975,44	1337926,88	-	-	Картометрический метод	0,10	-

Сведения о местоположении измененных (уточненных) границ объекта

12	-	-	380709,75	1337820,96	Картометрический метод	0,10	-
13	-	-	380743,60	1338041,61	Картометрический метод	0,10	-
14	-	-	380621,25	1338249,39	Картометрический метод	0,10	-
15	-	-	380559,71	1338372,10	Картометрический метод	0,10	-
16	-	-	380491,11	1338680,52	Картометрический метод	0,10	-
17	-	-	380416,00	1338785,50	Картометрический метод	0,10	-
18	-	-	380339,08	1338838,89	Картометрический метод	0,10	-
19	-	-	380213,29	1338866,04	Картометрический метод	0,10	-
20	-	-	380020,14	1338828,17	Картометрический метод	0,10	-
21	-	-	379982,52	1338820,79	Картометрический метод	0,10	-
22	-	-	379657,63	1338720,34	Картометрический метод	0,10	-
23	-	-	379491,11	1338683,24	Картометрический метод	0,10	-
24	-	-	379409,67	1338627,13	Картометрический метод	0,10	-
25	-	-	379185,23	1338436,18	Картометрический метод	0,10	-
26	-	-	379044,19	1338271,88	Картометрический метод	0,10	-
27	-	-	379042,90	1338249,35	Картометрический метод	0,10	-
28	-	-	379264,71	1338264,83	Картометрический метод	0,10	-
29	-	-	379486,32	1338280,30	Картометрический метод	0,10	-
30	-	-	379484,39	1338250,35	Картометрический метод	0,10	-
31	-	-	379482,45	1338220,41	Картометрический метод	0,10	-
32	-	-	379480,52	1338190,47	Картометрический метод	0,10	-

33	-	-	379478,59	1338160,53	Картометрический метод	0,10	-
34	-	-	379476,65	1338130,58	Картометрический метод	0,10	-
35	-	-	379474,52	1338097,65	Картометрический метод	0,10	-
36	-	-	379472,40	1338064,71	Картометрический метод	0,10	-
37	-	-	379470,13	1338029,53	Картометрический метод	0,10	-
38	-	-	379468,45	1338003,58	Картометрический метод	0,10	-
39	-	-	379466,65	1337975,63	Картометрический метод	0,10	-
40	-	-	379464,97	1337949,68	Картометрический метод	0,10	-
41	-	-	379463,23	1337922,74	Картометрический метод	0,10	-

Сведения о местоположении измененных (уточненных) границ объекта

42	-	-	379461,10	1337889,80	Картометрический метод	0,10	-
43	-	-	379458,98	1337856,87	Картометрический метод	0,10	-
44	-	-	379457,04	1337826,92	Картометрический метод	0,10	-
45	-	-	379455,11	1337796,98	Картометрический метод	0,10	-
46	-	-	379453,18	1337767,04	Картометрический метод	0,10	-
47	-	-	379451,25	1337737,26	Картометрический метод	0,10	-
48	-	-	379450,35	1337723,29	Картометрический метод	0,10	-
49	-	-	379448,00	1337686,86	Картометрический метод	0,10	-
50	-	-	379445,67	1337650,79	Картометрический метод	0,10	-
51	-	-	379443,56	1337618,13	Картометрический метод	0,10	-
52	-	-	379441,45	1337585,47	Картометрический метод	0,10	-
53	-	-	379439,34	1337552,81	Картометрический метод	0,10	-
54	-	-	379437,30	1337521,15	Картометрический метод	0,10	-
55	-	-	379435,29	1337490,03	Картометрический метод	0,10	-
56	-	-	379433,28	1337458,99	Картометрический метод	0,10	-
57	-	-	379431,26	1337427,72	Картометрический метод	0,10	-

58	-	-	379429,52	1337400,74	Картометрический метод	0,10	-
59	-	-	379429,24	1337396,44	Картометрический метод	0,10	-
60	-	-	379427,11	1337363,42	Картометрический метод	0,10	-
61	-	-	379426,59	1337355,34	Картометрический метод	0,10	-
62	-	-	379424,98	1337330,40	Картометрический метод	0,10	-
63	-	-	379422,85	1337297,38	Картометрический метод	0,10	-
64	-	-	379420,57	1337262,34	Картометрический метод	0,10	-
65	-	-	379418,37	1337228,03	Картометрический метод	0,10	-
66	-	-	379465,23	1337226,33	Картометрический метод	0,10	-
67	-	-	379469,23	1337226,19	Картометрический метод	0,10	-
68	-	-	379512,77	1337224,61	Картометрический метод	0,10	-
69	-	-	379549,34	1337223,28	Картометрический метод	0,10	-
70	-	-	379571,35	1337222,48	Картометрический метод	0,10	-
71	-	-	379611,24	1337221,04	Картометрический метод	0,10	-

Сведения о местоположении измененных (уточненных) границ объекта

72	-	-	379657,08	1337219,38	Картометрический метод	0,10	-
73	-	-	379661,08	1337219,23	Картометрический метод	0,10	-
74	-	-	379680,52	1337218,53	Картометрический метод	0,10	-
75	-	-	379753,44	1337215,88	Картометрический метод	0,10	-
76	-	-	379757,45	1337215,74	Картометрический метод	0,10	-
77	-	-	379809,88	1337213,84	Картометрический метод	0,10	-
78	-	-	379854,68	1337212,21	Картометрический метод	0,10	-
79	-	-	379858,72	1337212,07	Картометрический метод	0,10	-
80	-	-	379898,73	1337210,62	Картометрический метод	0,10	-
81	-	-	379890,57	1337153,70	Картометрический метод	0,10	-
82	-	-	380097,45	1337194,55	Картометрический метод	0,10	-

83	-	-	380062,15	1336970,11	Картометрический метод	0,10	-
1	-	-	380536,43	1336960,10	Картометрический метод	0,10	-
84	-	-	380679,37	1337734,44	Картометрический метод	0,10	-
85	-	-	380679,52	1337734,86	Картометрический метод	0,10	-
86	-	-	380679,52	1337735,30	Картометрический метод	0,10	-
87	-	-	380679,37	1337735,72	Картометрический метод	0,10	-
88	-	-	380679,08	1337736,06	Картометрический метод	0,10	-
89	-	-	380678,70	1337736,28	Картометрический метод	0,10	-
90	-	-	380678,26	1337736,36	Картометрический метод	0,10	-
91	-	-	380677,82	1337736,28	Картометрический метод	0,10	-
92	-	-	380677,44	1337736,06	Картометрический метод	0,10	-
93	-	-	380677,15	1337735,72	Картометрический метод	0,10	-
94	-	-	380677,00	1337735,30	Картометрический метод	0,10	-
95	-	-	380677,00	1337734,86	Картометрический метод	0,10	-
96	-	-	380677,15	1337734,44	Картометрический метод	0,10	-
97	-	-	380677,44	1337734,10	Картометрический метод	0,10	-
98	-	-	380677,82	1337733,88	Картометрический метод	0,10	-
99	-	-	380678,26	1337733,80	Картометрический метод	0,10	-

Сведения о местоположении измененных (уточненных) границ объекта

100	-	-	380678,70	1337733,88	Картометрический метод	0,10	-
101	-	-	380679,08	1337734,10	Картометрический метод	0,10	-
84	-	-	380679,37	1337734,44	Картометрический метод	0,10	-
102	380345,80	1337145,10	380345,80	1337145,10	Картометрический метод	0,10	-
103	380347,60	1337154,30	380347,60	1337154,30	Картометрический метод	0,10	-

104	380338,30	1337156,10	380338,30	1337156,10	Картометрический метод	0,10	-
105	380336,50	1337146,90	380336,50	1337146,90	Картометрический метод	0,10	-
102	380345,80	1337145,10	380345,80	1337145,10	Картометрический метод	0,10	-
106	380593,00	1337162,64	380593,00	1337162,64	Картометрический метод	0,10	-
107	380588,22	1337167,48	380588,22	1337167,48	Картометрический метод	0,10	-
108	380583,38	1337162,70	380583,38	1337162,70	Картометрический метод	0,10	-
109	380588,16	1337157,86	380588,16	1337157,86	Картометрический метод	0,10	-
106	380593,00	1337162,64	380593,00	1337162,64	Картометрический метод	0,10	-
110	380303,15	1337132,78	380303,15	1337132,78	Картометрический метод	0,10	-
111	380305,75	1337139,06	380305,75	1337139,06	Картометрический метод	0,10	-
112	380299,47	1337141,66	380299,47	1337141,66	Картометрический метод	0,10	-
113	380296,87	1337135,38	380296,87	1337135,38	Картометрический метод	0,10	-
110	380303,15	1337132,78	380303,15	1337132,78	Картометрический метод	0,10	-
114	380714,39	1337953,12	380714,39	1337953,12	Картометрический метод	0,10	-
115	380717,00	1337958,63	380717,00	1337958,63	Картометрический метод	0,10	-
116	380711,49	1337961,24	380711,49	1337961,24	Картометрический метод	0,10	-
117	380708,88	1337955,72	380708,88	1337955,72	Картометрический метод	0,10	-
114	380714,39	1337953,12	380714,39	1337953,12	Картометрический метод	0,10	-
118	380161,40	1337155,70	380161,40	1337155,70	Картометрический метод	0,10	-
119	380161,60	1337159,20	380161,60	1337159,20	Картометрический метод	0,10	-
120	380158,00	1337159,40	380158,00	1337159,40	Картометрический метод	0,10	-
121	380157,80	1337155,80	380157,80	1337155,80	Картометрический метод	0,10	-

Сведения о местоположении измененных (уточненных) границ объекта

118	380161,40	1337155,70	380161,40	1337155,70	Картометрический метод	0,10	-
122	380515,30	1337046,90	380515,30	1337046,90	Картометрический метод	0,10	-
123	380517,20	1337049,90	380517,20	1337049,90	Картометрический метод	0,10	-
124	380514,20	1337051,80	380514,20	1337051,80	Картометрический метод	0,10	-
125	380512,30	1337048,80	380512,30	1337048,80	Картометрический метод	0,10	-
122	380515,30	1337046,90	380515,30	1337046,90	Картометрический метод	0,10	-
126	380478,53	1337032,95	380478,53	1337032,95	Картометрический метод	0,10	-
127	380478,90	1337033,14	380478,90	1337033,14	Картометрический метод	0,10	-
128	380479,19	1337033,43	380479,19	1337033,43	Картометрический метод	0,10	-
129	380479,38	1337033,80	380479,38	1337033,80	Картометрический метод	0,10	-
130	380479,45	1337034,21	380479,45	1337034,21	Картометрический метод	0,10	-
131	380479,38	1337034,61	380479,38	1337034,61	Картометрический метод	0,10	-
132	380479,19	1337034,98	380479,19	1337034,98	Картометрический метод	0,10	-
133	380478,90	1337035,27	380478,90	1337035,27	Картометрический метод	0,10	-
134	380478,53	1337035,46	380478,53	1337035,46	Картометрический метод	0,10	-
135	380478,13	1337035,53	380478,13	1337035,53	Картометрический метод	0,10	-
136	380477,72	1337035,46	380477,72	1337035,46	Картометрический метод	0,10	-
137	380477,35	1337035,27	380477,35	1337035,27	Картометрический метод	0,10	-
138	380477,06	1337034,98	380477,06	1337034,98	Картометрический метод	0,10	-
139	380476,87	1337034,61	380476,87	1337034,61	Картометрический метод	0,10	-
140	380476,81	1337034,21	380476,81	1337034,21	Картометрический метод	0,10	-
141	380476,87	1337033,80	380476,87	1337033,80	Картометрический метод	0,10	-
142	380477,06	1337033,43	380477,06	1337033,43	Картометрический метод	0,10	-
143	380477,35	1337033,14	380477,35	1337033,14	Картометрический метод	0,10	-
144	380477,72	1337032,95	380477,72	1337032,95	Картометрический метод	0,10	-

145	380478,13	1337032,89	380478,13	1337032,89	Картометрический метод	0,10	-
126	380478,53	1337032,95	380478,53	1337032,95	Картометрический метод	0,10	-
146	380610,12	1337294,52	380610,12	1337294,52	Картометрический метод	0,10	-

Сведения о местоположении измененных (уточненных) границ объекта

147	380610,27	1337294,94	380610,27	1337294,94	Картометрический метод	0,10	-
148	380610,27	1337295,38	380610,27	1337295,38	Картометрический метод	0,10	-
149	380610,12	1337295,80	380610,12	1337295,80	Картометрический метод	0,10	-
150	380609,83	1337296,14	380609,83	1337296,14	Картометрический метод	0,10	-
151	380609,45	1337296,36	380609,45	1337296,36	Картометрический метод	0,10	-
152	380609,01	1337296,44	380609,01	1337296,44	Картометрический метод	0,10	-
153	380608,57	1337296,36	380608,57	1337296,36	Картометрический метод	0,10	-
154	380608,19	1337296,14	380608,19	1337296,14	Картометрический метод	0,10	-
155	380607,90	1337295,80	380607,90	1337295,80	Картометрический метод	0,10	-
156	380607,75	1337295,38	380607,75	1337295,38	Картометрический метод	0,10	-
157	380607,75	1337294,94	380607,75	1337294,94	Картометрический метод	0,10	-
158	380607,90	1337294,52	380607,90	1337294,52	Картометрический метод	0,10	-
159	380608,19	1337294,18	380608,19	1337294,18	Картометрический метод	0,10	-
160	380608,57	1337293,96	380608,57	1337293,96	Картометрический метод	0,10	-
161	380609,01	1337293,88	380609,01	1337293,88	Картометрический метод	0,10	-
162	380609,45	1337293,96	380609,45	1337293,96	Картометрический метод	0,10	-
163	380609,83	1337294,18	380609,83	1337294,18	Картометрический метод	0,10	-
146	380610,12	1337294,52	380610,12	1337294,52	Картометрический метод	0,10	-
164	380116,52	1337179,09	380116,52	1337179,09	Картометрический метод	0,10	-
165	380116,67	1337179,51	380116,67	1337179,51	Картометрический метод	0,10	-

166	380116,67	1337179,95	380116,67	1337179,95	Картометрический метод	0,10	-
167	380116,52	1337180,37	380116,52	1337180,37	Картометрический метод	0,10	-
168	380116,23	1337180,71	380116,23	1337180,71	Картометрический метод	0,10	-
169	380115,85	1337180,93	380115,85	1337180,93	Картометрический метод	0,10	-
170	380115,41	1337181,01	380115,41	1337181,01	Картометрический метод	0,10	-
171	380114,97	1337180,93	380114,97	1337180,93	Картометрический метод	0,10	-
172	380114,59	1337180,71	380114,59	1337180,71	Картометрический метод	0,10	-
173	380114,30	1337180,37	380114,30	1337180,37	Картометрический метод	0,10	-
174	380114,15	1337179,95	380114,15	1337179,95	Картометрический метод	0,10	-

Сведения о местоположении измененных (уточненных) границ объекта

175	380114,15	1337179,51	380114,15	1337179,51	Картометрический метод	0,10	-
176	380114,30	1337179,09	380114,30	1337179,09	Картометрический метод	0,10	-
177	380114,59	1337178,75	380114,59	1337178,75	Картометрический метод	0,10	-
178	380114,97	1337178,53	380114,97	1337178,53	Картометрический метод	0,10	-
179	380115,41	1337178,45	380115,41	1337178,45	Картометрический метод	0,10	-
180	380115,85	1337178,53	380115,85	1337178,53	Картометрический метод	0,10	-
181	380116,23	1337178,75	380116,23	1337178,75	Картометрический метод	0,10	-
164	380116,52	1337179,09	380116,52	1337179,09	Картометрический метод	0,10	-
182	380356,96	1337170,29	380356,96	1337170,29	Картометрический метод	0,10	-
183	380357,11	1337170,71	380357,11	1337170,71	Картометрический метод	0,10	-
184	380357,11	1337171,15	380357,11	1337171,15	Картометрический метод	0,10	-
185	380356,96	1337171,57	380356,96	1337171,57	Картометрический метод	0,10	-
186	380356,67	1337171,91	380356,67	1337171,91	Картометрический метод	0,10	-
187	380356,29	1337172,13	380356,29	1337172,13	Картометрический метод	0,10	-
188	380355,85	1337172,21	380355,85	1337172,21	Картометрический метод	0,10	-

189	380355,41	1337172,13	380355,41	1337172,13	Картометрический метод	0,10	-
190	380355,03	1337171,91	380355,03	1337171,91	Картометрический метод	0,10	-
191	380354,74	1337171,57	380354,74	1337171,57	Картометрический метод	0,10	-
192	380354,59	1337171,15	380354,59	1337171,15	Картометрический метод	0,10	-
193	380354,59	1337170,71	380354,59	1337170,71	Картометрический метод	0,10	-
194	380354,74	1337170,29	380354,74	1337170,29	Картометрический метод	0,10	-
195	380355,03	1337169,95	380355,03	1337169,95	Картометрический метод	0,10	-
196	380355,41	1337169,73	380355,41	1337169,73	Картометрический метод	0,10	-
197	380355,85	1337169,65	380355,85	1337169,65	Картометрический метод	0,10	-
198	380356,29	1337169,73	380356,29	1337169,73	Картометрический метод	0,10	-
199	380356,67	1337169,95	380356,67	1337169,95	Картометрический метод	0,10	-
182	380356,96	1337170,29	380356,96	1337170,29	Картометрический метод	0,10	-
200	380644,74	1337515,48	380644,74	1337515,48	Картометрический метод	0,10	-
201	380644,89	1337515,90	380644,89	1337515,90	Картометрический метод	0,10	-

Сведения о местоположении измененных (уточненных) границ объекта

202	380644,89	1337516,34	380644,89	1337516,34	Картометрический метод	0,10	-
203	380644,74	1337516,76	380644,74	1337516,76	Картометрический метод	0,10	-
204	380644,45	1337517,10	380644,45	1337517,10	Картометрический метод	0,10	-
205	380644,07	1337517,32	380644,07	1337517,32	Картометрический метод	0,10	-
206	380643,63	1337517,40	380643,63	1337517,40	Картометрический метод	0,10	-
207	380643,19	1337517,32	380643,19	1337517,32	Картометрический метод	0,10	-
208	380642,81	1337517,10	380642,81	1337517,10	Картометрический метод	0,10	-
209	380642,52	1337516,76	380642,52	1337516,76	Картометрический метод	0,10	-
210	380642,37	1337516,34	380642,37	1337516,34	Картометрический метод	0,10	-
211	380642,37	1337515,90	380642,37	1337515,90	Картометрический метод	0,10	-

212	380642,52	1337515,48	380642,52	1337515,48	Картометрический метод	0,10	-
213	380642,81	1337515,14	380642,81	1337515,14	Картометрический метод	0,10	-
214	380643,19	1337514,92	380643,19	1337514,92	Картометрический метод	0,10	-
215	380643,63	1337514,84	380643,63	1337514,84	Картометрический метод	0,10	-
216	380644,07	1337514,92	380644,07	1337514,92	Картометрический метод	0,10	-
217	380644,45	1337515,14	380644,45	1337515,14	Картометрический метод	0,10	-
200	380644,74	1337515,48	380644,74	1337515,48	Картометрический метод	0,10	-

(2)

218	381172,95	1336238,07	381172,95	1336238,07	Картометрический метод	0,10	-
219	381186,68	1336270,75	381186,68	1336270,75	Картометрический метод	0,10	-
220	381212,45	1336335,23	381212,45	1336335,23	Картометрический метод	0,10	-
221	381213,81	1336338,87	381213,81	1336338,87	Картометрический метод	0,10	-
222	381304,44	1336570,29	381304,44	1336570,29	Картометрический метод	0,10	-
223	381305,88	1336574,27	381305,88	1336574,27	Картометрический метод	0,10	-
224	381339,43	1336661,33	381339,43	1336661,33	Картометрический метод	0,10	-
225	381373,47	1336748,39	381373,47	1336748,39	Картометрический метод	0,10	-
226	381373,55	1336748,61	381373,55	1336748,61	Картометрический метод	0,10	-
227	381359,55	1336754,85	381359,55	1336754,85	Картометрический метод	0,10	-
228	381360,31	1336757,67	381360,31	1336757,67	Картометрический метод	0,10	-
229	381374,54	1336751,42	381374,54	1336751,42	Картометрический метод	0,10	-

Сведения о местоположении измененных (уточненных) границ объекта

230	381480,53	1337016,41	381480,53	1337016,41	Картометрический метод	0,10	-
231	381469,78	1337020,94	381469,78	1337020,94	Картометрический метод	0,10	-
232	381345,80	1337070,61	381345,80	1337070,61	Картометрический метод	0,10	-
233	381376,09	1337180,06	381376,09	1337180,06	Картометрический метод	0,10	-
234	381348,87	1337187,65	381348,87	1337187,65	Картометрический метод	0,10	-
235	381356,05	1337214,60	381356,05	1337214,60	Картометрический метод	0,10	-

236	381363,75	1337243,60	381363,75	1337243,60	Картометрический метод	0,10	-
237	381371,46	1337272,59	381371,46	1337272,59	Картометрический метод	0,10	-
238	381380,18	1337305,50	381380,18	1337305,50	Картометрический метод	0,10	-
239	381388,55	1337336,95	381388,55	1337336,95	Картометрический метод	0,10	-
240	381396,25	1337365,96	381396,25	1337365,96	Картометрический метод	0,10	-
241	381402,50	1337389,47	381402,50	1337389,47	Картометрический метод	0,10	-
242	381419,41	1337385,29	381419,41	1337385,29	Картометрический метод	0,10	-
243	381432,14	1337382,17	381432,14	1337382,17	Картометрический метод	0,10	-
244	381435,75	1337397,42	381435,75	1337397,42	Картометрический метод	0,10	-
245	381440,97	1337417,35	381440,97	1337417,35	Картометрический метод	0,10	-
246	381443,39	1337426,17	381443,39	1337426,17	Картометрический метод	0,10	-
247	381446,27	1337436,58	381446,27	1337436,58	Картометрический метод	0,10	-
248	381450,69	1337452,57	381450,69	1337452,57	Картометрический метод	0,10	-
249	381474,67	1337453,79	381474,67	1337453,79	Картометрический метод	0,10	-
250	381497,20	1337454,94	381497,20	1337454,94	Картометрический метод	0,10	-
251	381501,12	1337455,15	381501,12	1337455,15	Картометрический метод	0,10	-
252	381499,59	1337484,65	381499,59	1337484,65	Картометрический метод	0,10	-
253	381473,90	1337532,43	381473,90	1337532,43	Картометрический метод	0,10	-
254	381473,87	1337564,67	381473,87	1337564,67	Картометрический метод	0,10	-
255	381494,03	1337707,68	381494,03	1337707,68	Картометрический метод	0,10	-
256	381438,68	1337749,35	381438,68	1337749,35	Картометрический метод	0,10	-
257	381435,37	1337748,74	381435,37	1337748,74	Картометрический метод	0,10	-
258	381419,12	1337659,75	381419,12	1337659,75	Картометрический метод	0,10	-
259	381400,47	1337518,69	381400,47	1337518,69	Картометрический метод	0,10	-

Сведения о местоположении измененных (уточненных) границ объекта

260	381390,41	1337433,94	381390,41	1337433,94	Картометрический метод	0,10	-
-----	-----------	------------	-----------	------------	------------------------	------	---

261	381378,15	1337422,63	381378,15	1337422,63	Картометрический метод	0,10	-
262	381277,15	1337374,81	381277,15	1337374,81	Картометрический метод	0,10	-
263	381245,36	1337364,21	381245,36	1337364,21	Картометрический метод	0,10	-
264	381196,56	1337362,67	381196,56	1337362,67	Картометрический метод	0,10	-
265	381216,25	1337489,88	381216,25	1337489,88	Картометрический метод	0,10	-
266	381216,49	1337490,19	381216,49	1337490,19	Картометрический метод	0,10	-
267	381210,61	1337491,36	381210,61	1337491,36	Картометрический метод	0,10	-
268	381217,36	1337541,21	381217,36	1337541,21	Картометрический метод	0,10	-
269	381219,41	1337591,14	381219,41	1337591,14	Картометрический метод	0,10	-
270	381226,60	1337646,47	381226,60	1337646,47	Картометрический метод	0,10	-
271	381187,17	1337652,25	381187,17	1337652,25	Картометрический метод	0,10	-
272	381203,02	1337818,31	381203,02	1337818,31	Картометрический метод	0,10	-
273	381163,31	1337823,46	381163,31	1337823,46	Картометрический метод	0,10	-
274	381149,44	1337823,95	381149,44	1337823,95	Картометрический метод	0,10	-
275	381129,96	1337821,79	381129,96	1337821,79	Картометрический метод	0,10	-
276	381126,18	1337821,37	381126,18	1337821,37	Картометрический метод	0,10	-
277	381118,89	1337823,97	381118,89	1337823,97	Картометрический метод	0,10	-
278	381109,25	1337825,86	381109,25	1337825,86	Картометрический метод	0,10	-
279	381104,57	1337824,55	381104,57	1337824,55	Картометрический метод	0,10	-
280	381102,80	1337820,82	381102,80	1337820,82	Картометрический метод	0,10	-
281	381101,59	1337815,48	381101,59	1337815,48	Картометрический метод	0,10	-
282	381088,50	1337717,63	381088,50	1337717,63	Картометрический метод	0,10	-
283	381080,64	1337635,23	381080,64	1337635,23	Картометрический метод	0,10	-
284	381077,01	1337612,33	381077,01	1337612,33	Картометрический метод	0,10	-
285	-	-	381074,71	1337612,42	Картометрический метод	0,10	-
286	-	-	381081,72	1337674,35	Картометрический метод	0,10	-
287	-	-	381061,31	1337675,65	Картометрический метод	0,10	-

288	-	-	381057,45	1337640,84	Картометрический метод	0,10	-
289	-	-	381044,36	1337642,42	Картометрический метод	0,10	-

Сведения о местоположении измененных (уточненных) границ объекта

290	-	-	381048,77	1337676,46	Картометрический метод	0,10	-
291	-	-	380966,79	1337681,71	Картометрический метод	0,10	-
292	-	-	380962,65	1337652,35	Картометрический метод	0,10	-
293	-	-	380959,12	1337631,18	Картометрический метод	0,10	-
294	380956,84	1337617,00	380956,84	1337617,00	Картометрический метод	0,10	-
295	380955,89	1337611,79	380955,89	1337611,79	Картометрический метод	0,10	-
296	380944,40	1337612,07	380944,40	1337612,07	Картометрический метод	0,10	-
297	380930,85	1337612,43	380930,85	1337612,43	Картометрический метод	0,10	-
298	380921,31	1337613,10	380921,31	1337613,10	Картометрический метод	0,10	-
299	380859,90	1337617,37	380859,90	1337617,37	Картометрический метод	0,10	-
300	380830,01	1337619,52	380830,01	1337619,52	Картометрический метод	0,10	-
301	380815,88	1337620,74	380815,88	1337620,74	Картометрический метод	0,10	-
302	380811,58	1337620,92	380811,58	1337620,92	Картометрический метод	0,10	-
303	380810,54	1337621,00	380810,54	1337621,00	Картометрический метод	0,10	-
304	380806,46	1337621,30	380806,46	1337621,30	Картометрический метод	0,10	-
305	380788,10	1337622,64	380788,10	1337622,64	Картометрический метод	0,10	-
306	380756,73	1337624,95	380756,73	1337624,95	Картометрический метод	0,10	-
307	380732,68	1337629,91	380732,68	1337629,91	Картометрический метод	0,10	-
308	380701,34	1337424,44	380701,34	1337424,44	Картометрический метод	0,10	-
309	380706,03	1337419,99	380706,03	1337419,99	Картометрический метод	0,10	-
310	380704,80	1337408,87	380704,80	1337408,87	Картометрический метод	0,10	-
311	380699,18	1337402,83	380699,18	1337402,83	Картометрический метод	0,10	-
312	380699,99	1337393,88	380699,99	1337393,88	Картометрический метод	0,10	-

313	380695,46	1337383,16	380695,46	1337383,16	Картометрический метод	0,10	-
314	380691,88	1337352,22	380691,88	1337352,22	Картометрический метод	0,10	-
315	380702,70	1337341,30	380702,70	1337341,30	Картометрический метод	0,10	-
316	380701,09	1337328,72	380701,09	1337328,72	Картометрический метод	0,10	-
317	380688,06	1337324,70	380688,06	1337324,70	Картометрический метод	0,10	-
318	380687,73	1337322,74	380687,73	1337322,74	Картометрический метод	0,10	-
319	380686,46	1337315,19	380686,46	1337315,19	Картометрический метод	0,10	-

Сведения о местоположении измененных (уточненных) границ объекта

320	380688,07	1337315,14	380688,07	1337315,14	Картометрический метод	0,10	-
321	380666,09	1337193,68	380666,09	1337193,68	Картометрический метод	0,10	-
322	380604,42	1337041,57	380604,42	1337041,57	Картометрический метод	0,10	-
323	380546,75	1336917,65	380546,75	1336917,65	Картометрический метод	0,10	-
324	380550,19	1336912,43	380550,19	1336912,43	Картометрический метод	0,10	-
325	380546,23	1336903,39	380546,23	1336903,39	Картометрический метод	0,10	-
326	380555,61	1336895,61	380555,61	1336895,61	Картометрический метод	0,10	-
327	380562,75	1336911,20	380562,75	1336911,20	Картометрический метод	0,10	-
328	380585,34	1336873,76	380585,34	1336873,76	Картометрический метод	0,10	-
329	380580,90	1336877,20	380580,90	1336877,20	Картометрический метод	0,10	-
330	380576,06	1336880,14	380576,06	1336880,14	Картометрический метод	0,10	-
331	380569,36	1336884,20	380569,36	1336884,20	Картометрический метод	0,10	-
332	380621,45	1336798,65	380621,45	1336798,65	Картометрический метод	0,10	-
333	380623,45	1336795,36	380623,45	1336795,36	Картометрический метод	0,10	-
334	380642,57	1336752,91	380642,57	1336752,91	Картометрический метод	0,10	-
335	380674,51	1336681,98	380674,51	1336681,98	Картометрический метод	0,10	-
336	380689,84	1336647,93	380689,84	1336647,93	Картометрический метод	0,10	-
337	380709,81	1336603,59	380709,81	1336603,59	Картометрический метод	0,10	-

338	380731,85	1336554,65	380731,85	1336554,65	Картометрический метод	0,10	-
339	380728,39	1336524,43	380728,39	1336524,43	Картометрический метод	0,10	-
340	380730,94	1336525,48	380730,94	1336525,48	Картометрический метод	0,10	-
341	380741,96	1336530,92	380741,96	1336530,92	Картометрический метод	0,10	-
342	380786,15	1336554,26	380786,15	1336554,26	Картометрический метод	0,10	-
343	380791,53	1336557,01	380791,53	1336557,01	Картометрический метод	0,10	-
344	380797,65	1336559,85	380797,65	1336559,85	Картометрический метод	0,10	-
345	380803,49	1336562,16	380803,49	1336562,16	Картометрический метод	0,10	-
346	380809,82	1336564,24	380809,82	1336564,24	Картометрический метод	0,10	-
347	380816,06	1336565,81	380816,06	1336565,81	Картометрический метод	0,10	-
348	380822,64	1336566,92	380822,64	1336566,92	Картометрический метод	0,10	-
349	380829,09	1336567,53	380829,09	1336567,53	Картометрический метод	0,10	-

Сведения о местоположении измененных (уточненных) границ объекта

350	380842,02	1336567,87	380842,02	1336567,87	Картометрический метод	0,10	-
351	380855,06	1336566,66	380855,06	1336566,66	Картометрический метод	0,10	-
352	380867,77	1336563,73	380867,77	1336563,73	Картометрический метод	0,10	-
353	380880,13	1336559,39	380880,13	1336559,39	Картометрический метод	0,10	-
354	380892,52	1336552,73	380892,52	1336552,73	Картометрический метод	0,10	-
355	380901,76	1336546,40	380901,76	1336546,40	Картометрический метод	0,10	-
356	380922,55	1336530,01	380922,55	1336530,01	Картометрический метод	0,10	-
357	380954,18	1336509,66	380954,18	1336509,66	Картометрический метод	0,10	-
358	381017,15	1336459,74	381017,15	1336459,74	Картометрический метод	0,10	-
359	381050,02	1336428,26	381050,02	1336428,26	Картометрический метод	0,10	-
360	381089,23	1336396,66	381089,23	1336396,66	Картометрический метод	0,10	-
361	381088,17	1336395,34	381088,17	1336395,34	Картометрический метод	0,10	-
362	381122,71	1336364,56	381122,71	1336364,56	Картометрический метод	0,10	-

363	381147,88	1336329,61	381147,88	1336329,61	Картометрический метод	0,10	-
364	381164,20	1336292,94	381164,20	1336292,94	Картометрический метод	0,10	-
365	381173,06	1336252,97	381173,06	1336252,97	Картометрический метод	0,10	-
218	381172,95	1336238,07	381172,95	1336238,07	Картометрический метод	0,10	-
366	381256,02	1336585,68	381256,02	1336585,68	Картометрический метод	0,10	-
367	381250,24	1336591,63	381250,24	1336591,63	Картометрический метод	0,10	-
368	381244,14	1336586,06	381244,14	1336586,06	Картометрический метод	0,10	-
369	381250,06	1336579,90	381250,06	1336579,90	Картометрический метод	0,10	-
366	381256,02	1336585,68	381256,02	1336585,68	Картометрический метод	0,10	-
370	381044,30	1336739,20	381044,30	1336739,20	Картометрический метод	0,10	-
371	381046,30	1336742,20	381046,30	1336742,20	Картометрический метод	0,10	-
372	381043,20	1336744,10	381043,20	1336744,10	Картометрический метод	0,10	-
373	381041,30	1336741,10	381041,30	1336741,10	Картометрический метод	0,10	-
370	381044,30	1336739,20	381044,30	1336739,20	Картометрический метод	0,10	-
374	381014,56	1336721,68	381014,56	1336721,68	Картометрический метод	0,10	-

Сведения о местоположении измененных (уточненных) границ объекта

375	381014,93	1336721,87	381014,93	1336721,87	Картометрический метод	0,10	-
376	381015,22	1336722,16	381015,22	1336722,16	Картометрический метод	0,10	-
377	381015,41	1336722,53	381015,41	1336722,53	Картометрический метод	0,10	-
378	381015,47	1336722,94	381015,47	1336722,94	Картометрический метод	0,10	-
379	381015,41	1336723,34	381015,41	1336723,34	Картометрический метод	0,10	-
380	381015,22	1336723,71	381015,22	1336723,71	Картометрический метод	0,10	-
381	381014,93	1336724,00	381014,93	1336724,00	Картометрический метод	0,10	-

382	381014,56	1336724,19	381014,56	1336724,19	Картометрический метод	0,10	-
383	381014,15	1336724,26	381014,15	1336724,26	Картометрический метод	0,10	-
384	381013,74	1336724,19	381013,74	1336724,19	Картометрический метод	0,10	-
385	381013,37	1336724,00	381013,37	1336724,00	Картометрический метод	0,10	-
386	381013,08	1336723,71	381013,08	1336723,71	Картометрический метод	0,10	-
387	381012,89	1336723,34	381012,89	1336723,34	Картометрический метод	0,10	-
388	381012,83	1336722,94	381012,83	1336722,94	Картометрический метод	0,10	-
389	381012,89	1336722,53	381012,89	1336722,53	Картометрический метод	0,10	-
390	381013,08	1336722,16	381013,08	1336722,16	Картометрический метод	0,10	-
391	381013,37	1336721,87	381013,37	1336721,87	Картометрический метод	0,10	-
392	381013,74	1336721,68	381013,74	1336721,68	Картометрический метод	0,10	-
393	381014,15	1336721,62	381014,15	1336721,62	Картометрический метод	0,10	-
374	381014,56	1336721,68	381014,56	1336721,68	Картометрический метод	0,10	-

394	380833,30	1336861,90	380833,30	1336861,90	Картометрический метод	0,10	-
395	380835,20	1336864,90	380835,20	1336864,90	Картометрический метод	0,10	-
396	380832,20	1336866,80	380832,20	1336866,80	Картометрический метод	0,10	-
397	380830,30	1336863,80	380830,30	1336863,80	Картометрический метод	0,10	-
394	380833,30	1336861,90	380833,30	1336861,90	Картометрический метод	0,10	-

398	380805,09	1336843,27	380805,09	1336843,27	Картометрический метод	0,10	-
399	380805,49	1336843,34	380805,49	1336843,34	Картометрический метод	0,10	-
400	380805,86	1336843,53	380805,86	1336843,53	Картометрический метод	0,10	-
401	380806,15	1336843,82	380806,15	1336843,82	Картометрический метод	0,10	-

Сведения о местоположении измененных (уточненных) границ объекта

402	380806,34	1336844,19	380806,34	1336844,19	Картометрический метод	0,10	-
-----	-----------	------------	-----------	------------	------------------------	------	---

403	380806,41	1336844,59	380806,41	1336844,59	Картометрический метод	0,10	-
404	380806,34	1336845,00	380806,34	1336845,00	Картометрический метод	0,10	-
405	380806,15	1336845,37	380806,15	1336845,37	Картометрический метод	0,10	-
406	380805,86	1336845,66	380805,86	1336845,66	Картометрический метод	0,10	-
407	380805,49	1336845,85	380805,49	1336845,85	Картометрический метод	0,10	-
408	380805,09	1336845,91	380805,09	1336845,91	Картометрический метод	0,10	-
409	380804,68	1336845,85	380804,68	1336845,85	Картометрический метод	0,10	-
410	380804,31	1336845,66	380804,31	1336845,66	Картометрический метод	0,10	-
411	380804,02	1336845,37	380804,02	1336845,37	Картометрический метод	0,10	-
412	380803,83	1336845,00	380803,83	1336845,00	Картометрический метод	0,10	-
413	380803,77	1336844,59	380803,77	1336844,59	Картометрический метод	0,10	-
414	380803,83	1336844,19	380803,83	1336844,19	Картометрический метод	0,10	-
415	380804,02	1336843,82	380804,02	1336843,82	Картометрический метод	0,10	-
416	380804,31	1336843,53	380804,31	1336843,53	Картометрический метод	0,10	-
417	380804,68	1336843,34	380804,68	1336843,34	Картометрический метод	0,10	-
398	380805,09	1336843,27	380805,09	1336843,27	Картометрический метод	0,10	-
418	380621,65	1336949,96	380621,65	1336949,96	Картометрический метод	0,10	-
419	380622,01	1336950,15	380622,01	1336950,15	Картометрический метод	0,10	-
420	380622,31	1336950,44	380622,31	1336950,44	Картометрический метод	0,10	-
421	380622,49	1336950,81	380622,49	1336950,81	Картометрический метод	0,10	-
422	380622,56	1336951,22	380622,56	1336951,22	Картометрический метод	0,10	-
423	380622,49	1336951,63	380622,49	1336951,63	Картометрический метод	0,10	-
424	380622,31	1336951,99	380622,31	1336951,99	Картометрический метод	0,10	-
425	380622,01	1336952,29	380622,01	1336952,29	Картометрический метод	0,10	-
426	380621,65	1336952,47	380621,65	1336952,47	Картометрический метод	0,10	-
427	380621,24	1336952,54	380621,24	1336952,54	Картометрический метод	0,10	-

428	380620,83	1336952,47	380620,83	1336952,47	Картометрический метод	0,10	-
429	380620,46	1336952,29	380620,46	1336952,29	Картометрический метод	0,10	-

Сведения о местоположении измененных (уточненных) границ объекта

430	380620,17	1336951,99	380620,17	1336951,99	Картометрический метод	0,10	-
431	380619,98	1336951,63	380619,98	1336951,63	Картометрический метод	0,10	-
432	380619,92	1336951,22	380619,92	1336951,22	Картометрический метод	0,10	-
433	380619,98	1336950,81	380619,98	1336950,81	Картометрический метод	0,10	-
434	380620,17	1336950,44	380620,17	1336950,44	Картометрический метод	0,10	-
435	380620,46	1336950,15	380620,46	1336950,15	Картометрический метод	0,10	-
436	380620,83	1336949,96	380620,83	1336949,96	Картометрический метод	0,10	-
437	380621,24	1336949,90	380621,24	1336949,90	Картометрический метод	0,10	-
418	380621,65	1336949,96	380621,65	1336949,96	Картометрический метод	0,10	-

438	380636,40	1336976,50	380636,40	1336976,50	Картометрический метод	0,10	-
439	380638,30	1336979,50	380638,30	1336979,50	Картометрический метод	0,10	-
440	380635,30	1336981,40	380635,30	1336981,40	Картометрический метод	0,10	-
441	380633,40	1336978,40	380633,40	1336978,40	Картометрический метод	0,10	-
438	380636,40	1336976,50	380636,40	1336976,50	Картометрический метод	0,10	-

442	381293,30	1336601,30	381293,30	1336601,30	Картометрический метод	0,10	-
443	381286,20	1336608,40	381286,20	1336608,40	Картометрический метод	0,10	-
444	381278,80	1336601,00	381278,80	1336601,00	Картометрический метод	0,10	-
445	381286,00	1336593,90	381286,00	1336593,90	Картометрический метод	0,10	-
442	381293,30	1336601,30	381293,30	1336601,30	Картометрический метод	0,10	-

446	381453,48	1337477,96	381453,48	1337477,96	Картометрический метод	0,50	-
447	381453,28	1337484,38	381453,28	1337484,38	Картометрический метод	0,50	-

448	381448,67	1337484,23	381448,67	1337484,23	Картометрический метод	0,50	-
449	381448,87	1337477,81	381448,87	1337477,81	Картометрический метод	0,50	-
450	381448,90	1337477,81	381448,90	1337477,81	Картометрический метод	0,50	-
446	381453,48	1337477,96	381453,48	1337477,96	Картометрический метод	0,50	-
(3)							
451	-	-	381152,16	1336156,89	Картометрический метод	0,10	-
452	-	-	381159,46	1336187,94	Картометрический метод	0,10	-
453	-	-	381161,35	1336245,66	Картометрический метод	0,10	-

Сведения о местоположении измененных (уточненных) границ объекта							
454	-	-	381161,19	1336253,69	Картометрический метод	0,10	-
455	-	-	381160,85	1336271,94	Картометрический метод	0,10	-
456	-	-	381156,83	1336294,89	Картометрический метод	0,10	-
457	-	-	381154,46	1336300,17	Картометрический метод	0,10	-
458	-	-	381141,90	1336328,08	Картометрический метод	0,10	-
459	-	-	381117,40	1336361,63	Картометрический метод	0,10	-
460	-	-	381084,40	1336390,65	Картометрический метод	0,10	-
461	-	-	381076,72	1336381,13	Картометрический метод	0,10	-
462	-	-	381037,53	1336411,93	Картометрический метод	0,10	-
463	-	-	381012,50	1336431,60	Картометрический метод	0,10	-
464	-	-	380989,04	1336450,04	Картометрический метод	0,10	-
465	-	-	380945,28	1336382,22	Картометрический метод	0,10	-
466	-	-	380968,89	1336365,25	Картометрический метод	0,10	-
467	-	-	380993,59	1336347,51	Картометрический метод	0,10	-
468	-	-	381018,21	1336329,81	Картометрический метод	0,10	-
469	-	-	381039,31	1336314,65	Картометрический метод	0,10	-
470	-	-	381058,47	1336300,88	Картометрический метод	0,10	-
471	-	-	381063,34	1336297,38	Картометрический метод	0,10	-

ГРАФИЧЕСКОЕ ОПИСАНИЕ

местоположения границ населенных пунктов, территориальных зон, особо охраняемых природных территорий, зон с особыми условиями использования территории

деревня Ильинское Заволжского сельского поселения Ярославского муниципального района
Ярославской области

(наименование объекта местоположение границ, которого описано (далее - объект)

Раздел 1

Сведения об объекте		
№ п/п	Характеристики объекта	Описание характеристик
1	2	3
1	Местоположение объекта	<i>Российская Федерация, Ярославская область, р-н Ярославский, д Ильинское</i>
2	Площадь объекта ± величина погрешности определения площади (Р ± Дельта Р)	<i>187426кв.м. ± 152кв.м.</i>
3	Иные характеристики объекта	-

Раздел 3

Сведения о местоположении измененных (уточненных) границ объекта							
1. Система координат		<u>МСК-76, зона 1</u>					
2. Сведения о характерных точках границ объекта							
Обозначение характерных точек границ	Существующие координаты, м		Измененные (уточненные) координаты, м		Метод определения координат характерной точки	Средняя квадратическая погрешность положения характерной точки (Мт), м	Описание обозначения точки на местности (при наличии)
	Х	У	Х	У			
1	2	3	4	5	6	7	8
1	380789,65	1342546,32	380789,65	1342546,32	Картометрический метод	0,10	-
2	380711,79	1342670,42	380711,79	1342670,42	Картометрический метод	0,10	-
3	380711,26	1342671,52	380711,26	1342671,52	Картометрический метод	0,10	-
4	380791,21	1342699,03	380791,21	1342699,03	Картометрический метод	0,10	-
5	380785,83	1342710,69	380785,83	1342710,69	Картометрический метод	0,10	-
6	380706,28	1342684,34	380706,28	1342684,34	Картометрический метод	0,10	-
7	380707,00	1342678,04	380707,00	1342678,04	Картометрический метод	0,10	-
8	-	-	380701,73	1342686,44	Картометрический метод	0,10	-
9	-	-	380706,02	1342689,36	Картометрический метод	0,10	-
10	-	-	380677,75	1342734,22	Картометрический метод	0,10	-
11	-	-	380673,57	1342731,32	Картометрический метод	0,10	-
-	380663,83	1342746,85	-	-	Картометрический метод	0,10	-
-	380654,11	1342762,33	-	-	Картометрический метод	0,10	-
12	380618,22	1342819,54	380618,22	1342819,54	Картометрический метод	0,10	-
13	380613,84	1342821,91	380613,84	1342821,91	Картометрический метод	0,10	-
14	380606,34	1342823,52	380606,34	1342823,52	Картометрический метод	0,10	-
15	380547,59	1342825,79	380547,59	1342825,79	Картометрический метод	0,10	-
16	380533,48	1342823,40	380533,48	1342823,40	Картометрический метод	0,10	-
17	380498,88	1342841,60	380498,88	1342841,60	Картометрический метод	0,10	-

18	380475,28	1342829,20	380475,28	1342829,20	Картометрический метод	0,10	-
19	380452,88	1342821,40	380452,88	1342821,40	Картометрический метод	0,10	-
20	380432,48	1342819,40	380432,48	1342819,40	Картометрический метод	0,10	-
21	380428,88	1342822,00	380428,88	1342822,00	Картометрический метод	0,10	-

Сведения о местоположении измененных (уточненных) границ объекта

22	380424,28	1342830,60	380424,28	1342830,60	Картометрический метод	0,10	-
23	380419,28	1342834,80	380419,28	1342834,80	Картометрический метод	0,10	-
24	380413,08	1342837,60	380413,08	1342837,60	Картометрический метод	0,10	-
25	380408,28	1342842,40	380408,28	1342842,40	Картометрический метод	0,10	-
26	380401,68	1342850,20	380401,68	1342850,20	Картометрический метод	0,10	-
27	380367,48	1342847,80	380367,48	1342847,80	Картометрический метод	0,10	-
28	380364,88	1342845,80	380364,88	1342845,80	Картометрический метод	0,10	-
29	380364,48	1342840,80	380364,48	1342840,80	Картометрический метод	0,10	-
30	380364,88	1342835,60	380364,88	1342835,60	Картометрический метод	0,10	-
31	380358,88	1342831,00	380358,88	1342831,00	Картометрический метод	0,10	-
32	380349,68	1342832,20	380349,68	1342832,20	Картометрический метод	0,10	-
33	380342,08	1342839,40	380342,08	1342839,40	Картометрический метод	0,10	-
34	380337,48	1342848,80	380337,48	1342848,80	Картометрический метод	0,10	-
35	380331,68	1342850,60	380331,68	1342850,60	Картометрический метод	0,10	-
36	380325,08	1342850,00	380325,08	1342850,00	Картометрический метод	0,10	-
37	380311,28	1342851,00	380311,28	1342851,00	Картометрический метод	0,10	-
38	380288,18	1342847,40	380288,18	1342847,40	Картометрический метод	0,10	-
39	380277,68	1342831,90	380277,68	1342831,90	Картометрический метод	0,10	-
40	380261,68	1342819,90	380261,68	1342819,90	Картометрический метод	0,10	-
41	380242,68	1342815,40	380242,68	1342815,40	Картометрический метод	0,10	-
42	380222,68	1342815,40	380222,68	1342815,40	Картометрический метод	0,10	-

43	380202,18	1342808,90	380202,18	1342808,90	Картометрический метод	0,10	-
44	380187,18	1342803,90	380187,18	1342803,90	Картометрический метод	0,10	-
45	380169,68	1342802,40	380169,68	1342802,40	Картометрический метод	0,10	-
46	380147,68	1342802,40	380147,68	1342802,40	Картометрический метод	0,10	-
47	380134,18	1342797,90	380134,18	1342797,90	Картометрический метод	0,10	-
48	380124,18	1342785,90	380124,18	1342785,90	Картометрический метод	0,10	-
49	380107,68	1342764,40	380107,68	1342764,40	Картометрический метод	0,10	-
50	380095,18	1342746,90	380095,18	1342746,90	Картометрический метод	0,10	-
51	380085,68	1342722,90	380085,68	1342722,90	Картометрический метод	0,10	-

Сведения о местоположении измененных (уточненных) границ объекта

52	380080,18	1342703,90	380080,18	1342703,90	Картометрический метод	0,10	-
53	380080,68	1342678,90	380080,68	1342678,90	Картометрический метод	0,10	-
54	380089,68	1342659,90	380089,68	1342659,90	Картометрический метод	0,10	-
55	380105,18	1342644,40	380105,18	1342644,40	Картометрический метод	0,10	-
56	380114,68	1342629,90	380114,68	1342629,90	Картометрический метод	0,10	-
57	380130,18	1342602,90	380130,18	1342602,90	Картометрический метод	0,10	-
58	380157,18	1342598,90	380157,18	1342598,90	Картометрический метод	0,10	-
59	380183,18	1342591,40	380183,18	1342591,40	Картометрический метод	0,10	-
60	380205,68	1342578,40	380205,68	1342578,40	Картометрический метод	0,10	-
61	380228,68	1342563,40	380228,68	1342563,40	Картометрический метод	0,10	-
62	380255,68	1342554,40	380255,68	1342554,40	Картометрический метод	0,10	-
63	380289,68	1342552,40	380289,68	1342552,40	Картометрический метод	0,10	-
64	380326,68	1342555,40	380326,68	1342555,40	Картометрический метод	0,10	-
65	380357,18	1342560,40	380357,18	1342560,40	Картометрический метод	0,10	-
66	380377,68	1342556,40	380377,68	1342556,40	Картометрический метод	0,10	-
67	380398,18	1342542,90	380398,18	1342542,90	Картометрический метод	0,10	-

68	380404,64	1342521,65	380404,64	1342521,65	Картометрический метод	0,10	-
69	380416,63	1342534,28	380416,63	1342534,28	Картометрический метод	0,10	-
70	380426,83	1342545,81	380426,83	1342545,81	Картометрический метод	0,10	-
71	380437,70	1342559,87	380437,70	1342559,87	Картометрический метод	0,10	-
72	380452,19	1342550,96	380452,19	1342550,96	Картометрический метод	0,10	-
73	380435,07	1342526,75	380435,07	1342526,75	Картометрический метод	0,10	-
74	380424,24	1342514,37	380424,24	1342514,37	Картометрический метод	0,10	-
75	380414,47	1342508,87	380414,47	1342508,87	Картометрический метод	0,10	-
76	380430,68	1342499,50	380430,68	1342499,50	Картометрический метод	0,10	-
77	380444,08	1342503,70	380444,08	1342503,70	Картометрический метод	0,10	-
78	380455,88	1342501,10	380455,88	1342501,10	Картометрический метод	0,10	-
79	380457,08	1342490,10	380457,08	1342490,10	Картометрический метод	0,10	-
80	380454,28	1342484,70	380454,28	1342484,70	Картометрический метод	0,10	-
81	380464,08	1342481,30	380464,08	1342481,30	Картометрический метод	0,10	-

Сведения о местоположении измененных (уточненных) границ объекта

82	380482,88	1342488,50	380482,88	1342488,50	Картометрический метод	0,10	-
83	380500,88	1342498,30	380500,88	1342498,30	Картометрический метод	0,10	-
84	380519,08	1342507,30	380519,08	1342507,30	Картометрический метод	0,10	-
85	380535,68	1342510,10	380535,68	1342510,10	Картометрический метод	0,10	-
86	380549,88	1342506,30	380549,88	1342506,30	Картометрический метод	0,10	-
87	380557,08	1342496,30	380557,08	1342496,30	Картометрический метод	0,10	-
88	380563,88	1342480,30	380563,88	1342480,30	Картометрический метод	0,10	-
89	380572,48	1342462,70	380572,48	1342462,70	Картометрический метод	0,10	-
90	380584,48	1342443,10	380584,48	1342443,10	Картометрический метод	0,10	-
91	380596,48	1342422,50	380596,48	1342422,50	Картометрический метод	0,10	-
92	380609,08	1342401,50	380609,08	1342401,50	Картометрический метод	0,10	-

93	380623,94	1342411,81	380623,94	1342411,81	Картометрический метод	0,10	-
94	380625,62	1342412,98	380625,62	1342412,98	Картометрический метод	0,10	-
95	380631,69	1342414,90	380631,69	1342414,90	Картометрический метод	0,10	-
96	380649,35	1342428,84	380649,35	1342428,84	Картометрический метод	0,10	-
97	380664,74	1342437,99	380664,74	1342437,99	Картометрический метод	0,10	-
98	380670,39	1342443,71	380670,39	1342443,71	Картометрический метод	0,10	-
99	380678,94	1342447,78	380678,94	1342447,78	Картометрический метод	0,10	-
100	380693,88	1342457,30	380693,88	1342457,30	Картометрический метод	0,10	-
1	380789,65	1342546,32	380789,65	1342546,32	Картометрический метод	0,10	-

3. Сведения о характерных точках части (частей) границы объекта

Часть № _

Обозначение характерных точек границ	Существующие координаты, м		Измененные (уточненные) координаты, м		Метод определения координат характерной точки	Средняя квадратическая погрешность положения характерной точки (Mt), м	Описание обозначения точки на местности (при наличии)
	X	Y	X	Y			
1	2	3	4	5	6	7	8
-	-	-	-	-	-	-	-

ГРАФИЧЕСКОЕ ОПИСАНИЕ

местоположения границ населенных пунктов, территориальных зон, особо охраняемых природных территорий, зон с особыми условиями использования территории

**деревня Красный Бор Заволжского сельского поселения Ярославского муниципального района
Ярославской области**

(наименование объекта местоположение границ, которого описано (далее - объект))

Раздел 1

Сведения об объекте		
№ п/п	Характеристики объекта	Описание характеристик
1	2	3
1	Местоположение объекта	Российская Федерация, Ярославская область, р-н Ярославский, д Красный Бор

2	Площадь объекта \pm величина погрешности определения площади (Р \pm Дельта Р)	<i>1340196кв.м. \pm 730кв.м.</i>
3	Иные характеристики объекта	-

Раздел 2

Сведения о местоположении границ объекта					
1. Система координат <u>МСК-76, зона I</u>					
2. Сведения о характерных точках границ объекта					
Обозначение характерных точек границ	Координаты, м		Метод определения координат характерной точки	Средняя квадратическая погрешность положения характерной точки (Mt), м	Описание обозначения точки на местности (при наличии)
	X	Y			
1	2	3	4	5	6
(I)					
1	378375,44	1337366,95	Картометрический метод	0,10	-
2	378376,35	1337381,34	Картометрический метод	0,10	-
3	378385,15	1337384,74	Картометрический метод	0,10	-
4	378392,90	1337384,87	Картометрический метод	0,10	-
5	378392,58	1337394,21	Картометрический метод	0,10	-
6	378434,30	1337415,06	Картометрический метод	0,10	-
7	378412,51	1337470,22	Картометрический метод	0,10	-
8	378443,03	1337490,91	Картометрический метод	0,10	-
9	378489,90	1337514,71	Картометрический метод	0,10	-
10	378488,72	1337518,14	Картометрический метод	0,10	-
11	378567,42	1337568,29	Картометрический метод	0,10	-
12	378579,56	1337573,28	Картометрический метод	0,10	-
13	378582,60	1337578,89	Картометрический метод	0,10	-
14	378569,95	1337827,22	Картометрический метод	0,10	-
15	378569,89	1337837,37	Картометрический метод	0,10	-
16	378549,88	1337915,20	Картометрический метод	0,10	-
17	378567,53	1337913,77	Картометрический метод	0,10	-
18	378596,23	1337912,76	Картометрический метод	0,10	-
19	378638,89	1337916,36	Картометрический метод	0,10	-
20	378651,52	1337917,79	Картометрический метод	0,10	-
21	378668,83	1337934,09	Картометрический метод	0,10	-
22	378695,51	1337965,87	Картометрический метод	0,10	-
23	378705,08	1337981,15	Картометрический метод	0,10	-
24	378706,71	1337986,45	Картометрический метод	0,10	-
25	378702,84	1337989,30	Картометрический метод	0,10	-
26	378694,69	1338007,84	Картометрический метод	0,10	-
27	378684,92	1338025,57	Картометрический метод	0,10	-
28	378680,84	1338035,76	Картометрический метод	0,10	-
29	378671,48	1338047,78	Картометрический метод	0,10	-
30	378663,94	1338063,88	Картометрический метод	0,10	-
31	378659,46	1338072,43	Картометрический метод	0,10	-
32	378652,54	1338080,79	Картометрический метод	0,10	-
33	378646,63	1338085,68	Картометрический метод	0,10	-

34	378619,05	1338078,95	Картометрический метод	0,10	-
35	378592,99	1338075,82	Картометрический метод	0,10	-
36	378587,26	1338082,08	Картометрический метод	0,10	-
37	378577,36	1338132,13	Картометрический метод	0,10	-
38	378567,98	1338167,06	Картометрический метод	0,10	-
39	378557,04	1338207,73	Картометрический метод	0,10	-
40	378560,69	1338220,76	Картометрический метод	0,10	-
41	378571,63	1338225,98	Картометрический метод	0,10	-
42	378548,39	1338289,78	Картометрический метод	0,10	-
43	378495,17	1338281,84	Картометрический метод	0,10	-
44	378480,13	1338325,46	Картометрический метод	0,10	-
45	378472,61	1338384,17	Картометрический метод	0,10	-

Сведения о местоположении границ объекта

46	378551,58	1338572,04	Картометрический метод	0,10	-
47	378536,69	1338593,46	Картометрический метод	0,10	-
48	378524,60	1338702,46	Картометрический метод	0,10	-
49	378508,78	1338712,71	Картометрический метод	0,10	-
50	378465,98	1338705,26	Картометрический метод	0,10	-
51	378443,64	1338708,05	Картометрический метод	0,10	-
52	378392,46	1338730,41	Картометрический метод	0,10	-
53	378364,53	1338750,88	Картометрический метод	0,10	-
54	378340,36	1338768,60	Картометрический метод	0,10	-
55	378332,92	1338796,56	Картометрический метод	0,10	-
56	378111,24	1338793,42	Картометрический метод	0,10	-
57	378110,01	1338719,16	Картометрический метод	0,10	-
58	378109,22	1338671,31	Картометрический метод	0,10	-
59	378103,62	1338333,47	Картометрический метод	0,10	-
60	378093,34	1338332,45	Картометрический метод	0,10	-
61	378068,12	1338323,41	Картометрический метод	0,10	-
62	378004,32	1338319,89	Картометрический метод	0,10	-
63	377951,34	1338306,66	Картометрический метод	0,10	-
64	377948,92	1338299,33	Картометрический метод	0,10	-
65	377946,71	1338291,32	Картометрический метод	0,10	-
66	377940,37	1338280,56	Картометрический метод	0,10	-
67	377935,68	1338272,97	Картометрический метод	0,10	-
68	377930,65	1338267,37	Картометрический метод	0,10	-
69	377914,09	1338261,46	Картометрический метод	0,10	-
70	377925,14	1338223,74	Картометрический метод	0,10	-
71	377931,70	1338201,35	Картометрический метод	0,10	-
72	377943,39	1338144,07	Картометрический метод	0,10	-
73	377935,16	1338126,58	Картометрический метод	0,10	-
74	377937,94	1338087,11	Картометрический метод	0,10	-
75	377948,60	1338086,47	Картометрический метод	0,10	-
76	377980,25	1338027,76	Картометрический метод	0,10	-
77	378020,70	1338041,36	Картометрический метод	0,10	-
78	378050,98	1338052,00	Картометрический метод	0,10	-

79	378060,23	1338039,75	Картометрический метод	0,10	-
80	378081,43	1338000,18	Картометрический метод	0,10	-
81	378081,80	1337999,76	Картометрический метод	0,10	-
82	378112,16	1337965,38	Картометрический метод	0,10	-
83	378139,09	1337936,22	Картометрический метод	0,10	-
84	378147,46	1337925,92	Картометрический метод	0,10	-
85	378166,00	1337903,13	Картометрический метод	0,10	-
86	378186,70	1337871,16	Картометрический метод	0,10	-
87	378189,63	1337866,64	Картометрический метод	0,10	-
88	378190,24	1337865,73	Картометрический метод	0,10	-
89	378215,09	1337828,89	Картометрический метод	0,10	-
90	378238,08	1337794,56	Картометрический метод	0,10	-
91	378237,67	1337794,40	Картометрический метод	0,10	-
92	378246,91	1337781,26	Картометрический метод	0,10	-
93	378251,03	1337770,15	Картометрический метод	0,10	-
94	378255,97	1337762,24	Картометрический метод	0,10	-
95	378261,00	1337754,17	Картометрический метод	0,10	-
96	378270,78	1337738,50	Картометрический метод	0,10	-
97	378270,78	1337732,36	Картометрический метод	0,10	-
98	378270,78	1337651,29	Картометрический метод	0,10	-
99	378233,16	1337625,47	Картометрический метод	0,10	-
100	378212,25	1337611,12	Картометрический метод	0,10	-
101	378224,78	1337587,22	Картометрический метод	0,10	-
102	378226,76	1337583,45	Картометрический метод	0,10	-
103	378234,65	1337580,72	Картометрический метод	0,10	-
104	378252,36	1337574,59	Картометрический метод	0,10	-
105	378252,61	1337549,91	Картометрический метод	0,10	-

Сведения о местоположении границ объекта

106	378252,82	1337528,40	Картометрический метод	0,10	-
107	378236,47	1337525,28	Картометрический метод	0,10	-
108	378222,99	1337523,46	Картометрический метод	0,10	-
109	378209,08	1337518,68	Картометрический метод	0,10	-
110	378196,37	1337511,29	Картометрический метод	0,10	-
111	378185,35	1337501,56	Картометрический метод	0,10	-
112	378176,44	1337489,87	Картометрический метод	0,10	-
113	378169,98	1337476,66	Картометрический метод	0,10	-
114	378166,22	1337462,44	Картометрический метод	0,10	-
115	378165,30	1337447,77	Картометрический метод	0,10	-
116	378167,27	1337433,20	Картометрический метод	0,10	-
117	378168,42	1337428,36	Картометрический метод	0,10	-
118	378176,13	1337395,78	Картометрический метод	0,10	-
119	378183,84	1337363,21	Картометрический метод	0,10	-
120	378184,98	1337358,37	Картометрический метод	0,10	-
121	378189,75	1337344,46	Картометрический метод	0,10	-
122	378197,14	1337331,75	Картометрический метод	0,10	-
388	378206,88	1337320,73	Картометрический метод	0,10	-

123	378218,57	1337311,82	Картометрический метод	0,10	-
124	378231,78	1337305,36	Картометрический метод	0,10	-
125	378245,99	1337301,60	Картометрический метод	0,10	-
126	378260,66	1337300,69	Картометрический метод	0,10	-
127	378275,23	1337302,65	Картометрический метод	0,10	-
128	378283,99	1337304,73	Картометрический метод	0,10	-
129	378275,70	1337339,76	Картометрический метод	0,10	-
1	378375,44	1337366,95	Картометрический метод	0,10	-
130	378250,20	1338106,43	Картометрический метод	0,10	-
131	378233,96	1338142,69	Картометрический метод	0,10	-
132	378214,81	1338250,17	Картометрический метод	0,10	-
133	378127,57	1338224,67	Картометрический метод	0,10	-
134	378140,30	1338153,18	Картометрический метод	0,10	-
135	378155,59	1338119,78	Картометрический метод	0,10	-
136	378225,59	1338140,23	Картометрический метод	0,10	-
137	378243,80	1338104,56	Картометрический метод	0,10	-
130	378250,20	1338106,43	Картометрический метод	0,10	-
(2)					
138	378622,66	1336427,90	Картометрический метод	0,10	-
139	378863,09	1336762,85	Картометрический метод	0,10	-
140	378862,92	1336763,18	Картометрический метод	0,10	-
141	378863,58	1336763,52	Картометрический метод	0,10	-
142	378875,11	1336779,58	Картометрический метод	0,10	-
143	378859,55	1336799,05	Картометрический метод	0,10	-
144	378831,70	1336843,63	Картометрический метод	0,10	-
145	378808,92	1336887,04	Картометрический метод	0,10	-
146	378798,99	1336906,25	Картометрический метод	0,10	-
147	378742,00	1336883,73	Картометрический метод	0,10	-
148	378709,23	1337003,22	Картометрический метод	0,10	-
149	378670,48	1337004,32	Картометрический метод	0,10	-
150	378628,14	1336998,13	Картометрический метод	0,10	-
151	378548,45	1336973,38	Картометрический метод	0,10	-
152	378550,81	1336964,30	Картометрический метод	0,10	-
153	378559,65	1336947,42	Картометрический метод	0,10	-
154	378547,57	1336930,37	Картометрический метод	0,10	-
155	378525,36	1336921,97	Картометрический метод	0,10	-
156	378503,14	1336929,09	Картометрический метод	0,10	-
157	378497,87	1336937,43	Картометрический метод	0,10	-
158	378496,29	1336947,70	Картометрический метод	0,10	-
159	378495,90	1336957,19	Картометрический метод	0,10	-
160	378459,51	1336945,43	Картометрический метод	0,10	-

Сведения о местоположении границ объекта

161	378458,48	1336943,26	Картометрический метод	0,10	-
162	378495,54	1336771,20	Картометрический метод	0,10	-
163	378499,16	1336755,62	Картометрический метод	0,10	-
164	378523,94	1336656,17	Картометрический метод	0,10	-

165	378564,26	1336549,95	Картометрический метод	0,10	-
138	378622,66	1336427,90	Картометрический метод	0,10	-
(3)					
166	379151,58	1336999,02	Картометрический метод	0,10	-
167	379158,25	1337034,12	Картометрический метод	0,10	-
168	379166,05	1337046,53	Картометрический метод	0,10	-
169	379170,18	1337053,09	Картометрический метод	0,10	-
170	379170,18	1337061,00	Картометрический метод	0,10	-
171	379186,34	1337068,82	Картометрический метод	0,10	-
172	379192,51	1337071,80	Картометрический метод	0,10	-
173	379198,67	1337077,97	Картометрический метод	0,10	-
174	379198,67	1337082,74	Картометрический метод	0,10	-
175	379196,28	1337087,72	Картометрический метод	0,10	-
176	379190,93	1337100,03	Картометрический метод	0,10	-
177	379185,94	1337105,23	Картометрический метод	0,10	-
178	379176,84	1337114,71	Картометрический метод	0,10	-
179	379172,02	1337120,35	Картометрический метод	0,10	-
180	379163,98	1337129,76	Картометрический метод	0,10	-
181	379166,05	1337134,28	Картометрический метод	0,10	-
182	379170,68	1337144,37	Картометрический метод	0,10	-
183	379176,39	1337150,40	Картометрический метод	0,10	-
184	379182,35	1337156,68	Картометрический метод	0,10	-
185	379187,33	1337153,78	Картометрический метод	0,10	-
186	379196,60	1337148,39	Картометрический метод	0,10	-
187	379199,69	1337141,07	Картометрический метод	0,10	-
188	379203,92	1337130,21	Картометрический метод	0,10	-
189	379208,86	1337116,78	Картометрический метод	0,10	-
190	379215,31	1337112,19	Картометрический метод	0,10	-
191	379222,54	1337111,13	Картометрический метод	0,10	-
192	379233,49	1337111,13	Картометрический метод	0,10	-
193	379243,16	1337113,30	Картометрический метод	0,10	-
194	379254,18	1337120,49	Картометрический метод	0,10	-
195	379258,03	1337128,69	Картометрический метод	0,10	-
196	379251,11	1337136,39	Картометрический метод	0,10	-
197	379245,98	1337136,39	Картометрический метод	0,10	-
198	379239,05	1337136,39	Картометрический метод	0,10	-
199	379229,31	1337136,39	Картометрический метод	0,10	-
200	379222,83	1337136,90	Картометрический метод	0,10	-
201	379216,80	1337144,64	Картометрический метод	0,10	-
202	379211,11	1337156,59	Картометрический метод	0,10	-
203	379207,70	1337165,47	Картометрический метод	0,10	-
204	379209,52	1337175,37	Картометрический метод	0,10	-
205	379216,69	1337180,39	Картометрический метод	0,10	-
206	379222,77	1337182,87	Картометрический метод	0,10	-
207	379221,83	1337184,68	Картометрический метод	0,10	-
208	379227,86	1337187,82	Картометрический метод	0,10	-
209	379231,00	1337181,79	Картометрический метод	0,10	-
210	379242,08	1337181,52	Картометрический метод	0,10	-
211	379253,61	1337173,68	Картометрический метод	0,10	-
212	379260,52	1337163,65	Картометрический метод	0,10	-

213	379267,55	1337152,57	Картометрический метод	0,10	-
214	379274,70	1337144,16	Картометрический метод	0,10	-
215	379276,76	1337143,78	Картометрический метод	0,10	-
216	379279,10	1337144,25	Картометрический метод	0,10	-
217	379278,63	1337153,41	Картометрический метод	0,10	-
218	379273,00	1337164,92	Картометрический метод	0,10	-

Сведения о местоположении границ объекта

219	379267,84	1337175,48	Картометрический метод	0,10	-
220	379274,17	1337180,18	Картометрический метод	0,10	-
221	379279,34	1337179,94	Картометрический метод	0,10	-
222	379285,20	1337174,07	Картометрический метод	0,10	-
223	379295,53	1337169,84	Картометрический метод	0,10	-
224	379311,72	1337164,44	Картометрический метод	0,10	-
225	379319,47	1337166,79	Картометрический метод	0,10	-
226	379319,47	1337172,90	Картометрический метод	0,10	-
227	379319,47	1337182,99	Картометрический метод	0,10	-
228	379317,59	1337194,50	Картометрический метод	0,10	-
229	379323,93	1337210,23	Картометрический метод	0,10	-
230	379329,87	1337221,10	Картометрический метод	0,10	-
231	379405,36	1337218,93	Картометрический метод	0,10	-
232	379406,63	1337228,45	Картометрический метод	0,10	-
233	379417,73	1337311,69	Картометрический метод	0,10	-
234	379429,52	1337400,74	Картометрический метод	0,10	-
235	379468,26	1338000,67	Картометрический метод	0,10	-
236	379268,49	1338010,22	Картометрический метод	0,10	-
237	379285,02	1338266,25	Картометрический метод	0,10	-
238	379265,03	1338264,85	Картометрический метод	0,10	-
239	379042,90	1338249,35	Картометрический метод	0,10	-
240	379025,78	1338249,84	Картометрический метод	0,10	-
241	378965,91	1338200,28	Картометрический метод	0,10	-
242	378851,08	1338123,29	Картометрический метод	0,10	-
243	378823,15	1338101,31	Картометрический метод	0,10	-
244	378863,27	1337962,52	Картометрический метод	0,10	-
245	378873,94	1337911,41	Картометрический метод	0,10	-
246	378874,13	1337700,54	Картометрический метод	0,10	-
247	378873,85	1337636,15	Картометрический метод	0,10	-
248	378880,09	1337601,07	Картометрический метод	0,10	-
249	378905,71	1337548,36	Картометрический метод	0,10	-
250	378912,94	1337532,01	Картометрический метод	0,10	-
251	378930,28	1337500,14	Картометрический метод	0,10	-
252	378944,52	1337458,30	Картометрический метод	0,10	-
253	378943,22	1337435,10	Картометрический метод	0,10	-
254	378921,34	1337412,55	Картометрический метод	0,10	-
255	378905,21	1337401,39	Картометрический метод	0,10	-
256	378905,39	1337397,57	Картометрический метод	0,10	-
257	378913,85	1337366,95	Картометрический метод	0,10	-

258	379011,31	1337005,09	Картометрический метод	0,10	-
259	379124,02	1337000,06	Картометрический метод	0,10	-
166	379151,58	1336999,02	Картометрический метод	0,10	-
260	379142,71	1337018,42	Картометрический метод	0,10	-
261	379136,20	1337023,07	Картометрический метод	0,10	-
262	379135,62	1337022,26	Картометрический метод	0,10	-
263	379142,13	1337017,61	Картометрический метод	0,10	-
260	379142,71	1337018,42	Картометрический метод	0,10	-
264	379115,20	1337026,11	Картометрический метод	0,10	-
265	379115,26	1337026,52	Картометрический метод	0,10	-
266	379115,20	1337026,93	Картометрический метод	0,10	-
267	379115,01	1337027,30	Картометрический метод	0,10	-
268	379114,72	1337027,59	Картометрический метод	0,10	-
269	379114,35	1337027,78	Картометрический метод	0,10	-
270	379113,94	1337027,84	Картометрический метод	0,10	-
271	379113,54	1337027,78	Картометрический метод	0,10	-
272	379113,17	1337027,59	Картометрический метод	0,10	-
273	379112,88	1337027,30	Картометрический метод	0,10	-
274	379112,69	1337026,93	Картометрический метод	0,10	-

Сведения о местоположении границ объекта

275	379112,62	1337026,52	Картометрический метод	0,10	-
276	379112,69	1337026,11	Картометрический метод	0,10	-
277	379112,88	1337025,75	Картометрический метод	0,10	-
278	379113,17	1337025,45	Картометрический метод	0,10	-
279	379113,54	1337025,27	Картометрический метод	0,10	-
280	379113,94	1337025,20	Картометрический метод	0,10	-
281	379114,35	1337025,27	Картометрический метод	0,10	-
282	379114,72	1337025,45	Картометрический метод	0,10	-
283	379115,01	1337025,75	Картометрический метод	0,10	-
264	379115,20	1337026,11	Картометрический метод	0,10	-
284	379121,25	1337084,80	Картометрический метод	0,10	-
285	379121,40	1337085,22	Картометрический метод	0,10	-
286	379121,40	1337085,66	Картометрический метод	0,10	-
287	379121,25	1337086,08	Картометрический метод	0,10	-
288	379120,96	1337086,42	Картометрический метод	0,10	-
289	379120,58	1337086,64	Картометрический метод	0,10	-
290	379120,14	1337086,72	Картометрический метод	0,10	-
291	379119,70	1337086,64	Картометрический метод	0,10	-
292	379119,32	1337086,42	Картометрический метод	0,10	-
293	379119,03	1337086,08	Картометрический метод	0,10	-
294	379118,88	1337085,66	Картометрический метод	0,10	-
295	379118,88	1337085,22	Картометрический метод	0,10	-

296	379119,03	1337084,80	Картометрический метод	0,10	-
297	379119,32	1337084,46	Картометрический метод	0,10	-
298	379119,70	1337084,24	Картометрический метод	0,10	-
299	379120,14	1337084,16	Картометрический метод	0,10	-
300	379120,58	1337084,24	Картометрический метод	0,10	-
301	379120,96	1337084,46	Картометрический метод	0,10	-
284	379121,25	1337084,80	Картометрический метод	0,10	-
302	379291,60	1337192,30	Картометрический метод	0,10	-
303	379288,10	1337199,70	Картометрический метод	0,10	-
304	379280,60	1337196,10	Картометрический метод	0,10	-
305	379284,10	1337188,70	Картометрический метод	0,10	-
302	379291,60	1337192,30	Картометрический метод	0,10	-
306	379217,70	1337210,03	Картометрический метод	0,10	-
307	379216,54	1337216,02	Картометрический метод	0,10	-
308	379210,53	1337214,85	Картометрический метод	0,10	-
309	379211,71	1337208,86	Картометрический метод	0,10	-
306	379217,70	1337210,03	Картометрический метод	0,10	-
(4)					
310	378844,63	1336244,38	Картометрический метод	0,10	-
311	378835,71	1336264,51	Картометрический метод	0,10	-
312	378833,10	1336293,78	Картометрический метод	0,10	-
313	378839,92	1336315,21	Картометрический метод	0,10	-
314	378834,22	1336347,45	Картометрический метод	0,10	-
315	378835,48	1336364,71	Картометрический метод	0,10	-
316	378838,08	1336378,21	Картометрический метод	0,10	-
317	378841,91	1336383,01	Картометрический метод	0,10	-
318	378848,33	1336388,52	Картометрический метод	0,10	-
319	378854,08	1336394,39	Картометрический метод	0,10	-
320	378860,82	1336404,47	Картометрический метод	0,10	-
321	378865,81	1336420,33	Картометрический метод	0,10	-
322	378870,50	1336431,55	Картометрический метод	0,10	-
323	378883,64	1336453,94	Картометрический метод	0,10	-
324	378899,10	1336463,89	Картометрический метод	0,10	-
325	378903,00	1336469,58	Картометрический метод	0,10	-
326	378904,25	1336484,51	Картометрический метод	0,10	-

Сведения о местоположении границ объекта

327	378902,65	1336497,48	Картометрический метод	0,10	-
328	378895,95	1336507,59	Картометрический метод	0,10	-
329	378876,71	1336510,81	Картометрический метод	0,10	-
330	378859,66	1336510,10	Картометрический метод	0,10	-
331	378848,77	1336507,51	Картометрический метод	0,10	-
332	378824,86	1336499,04	Картометрический метод	0,10	-
333	378775,26	1336487,31	Картометрический метод	0,10	-
334	378751,51	1336460,95	Картометрический метод	0,10	-

335	378660,18	1336349,49	Картометрический метод	0,10	-
336	378691,44	1336292,00	Картометрический метод	0,10	-
337	378699,61	1336279,64	Картометрический метод	0,10	-
338	378702,85	1336275,40	Картометрический метод	0,10	-
339	378707,65	1336273,69	Картометрический метод	0,10	-
340	378711,17	1336274,33	Картометрический метод	0,10	-
341	378718,30	1336279,49	Картометрический метод	0,10	-
342	378730,02	1336263,28	Картометрический метод	0,10	-
343	378722,88	1336258,12	Картометрический метод	0,10	-
344	378721,84	1336254,39	Картометрический метод	0,10	-
345	378722,82	1336248,10	Картометрический метод	0,10	-
346	378726,95	1336241,97	Картометрический метод	0,10	-
347	378744,18	1336242,25	Картометрический метод	0,10	-
348	378783,72	1336242,90	Картометрический метод	0,10	-
349	378814,63	1336243,40	Картометрический метод	0,10	-
350	378840,71	1336243,83	Картометрический метод	0,10	-
351	378842,94	1336244,14	Картометрический метод	0,10	-
310	378844,63	1336244,38	Картометрический метод	0,10	-
352	378691,60	1336308,52	Картометрический метод	0,10	-
353	378692,26	1336309,27	Картометрический метод	0,10	-
354	378691,51	1336309,93	Картометрический метод	0,10	-
355	378690,85	1336309,18	Картометрический метод	0,10	-
352	378691,60	1336308,52	Картометрический метод	0,10	-
356	378694,39	1336297,64	Картометрический метод	0,10	-
357	378695,05	1336298,39	Картометрический метод	0,10	-
358	378694,30	1336299,05	Картометрический метод	0,10	-
359	378693,64	1336298,30	Картометрический метод	0,10	-
356	378694,39	1336297,64	Картометрический метод	0,10	-
360	378743,74	1336367,16	Картометрический метод	0,10	-
361	378744,40	1336367,91	Картометрический метод	0,10	-
362	378743,65	1336368,57	Картометрический метод	0,10	-
363	378742,99	1336367,82	Картометрический метод	0,10	-
360	378743,74	1336367,16	Картометрический метод	0,10	-
364	378745,35	1336355,45	Картометрический метод	0,10	-
365	378746,01	1336356,20	Картометрический метод	0,10	-
366	378745,26	1336356,86	Картометрический метод	0,10	-
367	378744,60	1336356,11	Картометрический метод	0,10	-
364	378745,35	1336355,45	Картометрический метод	0,10	-
368	378799,17	1336429,52	Картометрический метод	0,10	-

369	378799,83	1336430,27	Картометрический метод	0,10	-
370	378799,08	1336430,93	Картометрический метод	0,10	-
371	378798,42	1336430,18	Картометрический метод	0,10	-
368	378799,17	1336429,52	Картометрический метод	0,10	-
372	378802,46	1336420,24	Картометрический метод	0,10	-
373	378803,12	1336420,99	Картометрический метод	0,10	-
374	378802,36	1336421,65	Картометрический метод	0,10	-

Сведения о местоположении границ объекта					
375	378801,70	1336420,90	Картометрический метод	0,10	-
372	378802,46	1336420,24	Картометрический метод	0,10	-
376	378846,88	1336483,18	Картометрический метод	0,10	-
377	378847,54	1336483,93	Картометрический метод	0,10	-
378	378846,79	1336484,59	Картометрический метод	0,10	-
379	378846,13	1336483,84	Картометрический метод	0,10	-
376	378846,88	1336483,18	Картометрический метод	0,10	-
380	378844,22	1336467,62	Картометрический метод	0,10	-
381	378844,88	1336468,37	Картометрический метод	0,10	-
382	378844,13	1336469,03	Картометрический метод	0,10	-
383	378843,47	1336468,28	Картометрический метод	0,10	-
380	378844,22	1336467,62	Картометрический метод	0,10	-
384	378733,00	1336421,50	Картометрический метод	0,10	-
385	378735,00	1336424,40	Картометрический метод	0,10	-
386	378732,10	1336426,40	Картометрический метод	0,10	-
387	378730,10	1336423,50	Картометрический метод	0,10	-
384	378733,00	1336421,50	Картометрический метод	0,10	-
3. Сведения о характерных точках части (частей) границы объекта					
Обозначение характерных точек части границы	Координаты, м		Метод определения координат характерной точки	Средняя квадратическая погрешность положения характерной точки (M _t), м	Описание обозначения точки на местности (при наличии)
	X	Y			
1	2	3	4	5	6
Часть № -					
-	-	-	-	-	-

ГРАФИЧЕСКОЕ ОПИСАНИЕ

местоположения границ населенных пунктов, территориальных зон, особо охраняемых природных территорий, зон с особыми условиями использования территории

поселок Красный Бор Заволжского сельского поселения Ярославского муниципального района
Ярославской области

(наименование объекта местоположение границ, которого описано (далее - объект))

Раздел 1

Сведения об объекте

Сведения об объекте		
№ п/п	Характеристики объекта	Описание характеристик
1	2	3
1	Местоположение объекта	<i>Российская Федерация, Ярославская область, р-н Ярославский, п Красный Бор</i>
2	Площадь объекта ± величина погрешности определения площади (Р ± Дельта Р)	<i>3393750кв.м. ± 1113кв.м.</i>
3	Иные характеристики объекта	-

Раздел 2

Сведения о местоположении границ объекта					
1. Система координат <u>МСК-76, зона 1</u>					
2. Сведения о характерных точках границ объекта					
Обозначение характерных точек границ	Координаты, м		Метод определения координат характерной точки	Средняя квадратическая погрешность положения характерной точки (Мт), м	Описание обозначения точки на местности (при наличии)
	X	Y			
1	2	3	4	5	6
<i>Красный Бор(1)</i>					
1	379175,82	1334614,15	<i>Картометрический метод</i>	0,10	-
2	379166,70	1334698,03	<i>Картометрический метод</i>	0,10	-
3	379159,32	1334765,98	<i>Картометрический метод</i>	0,10	-
4	379157,14	1334786,04	<i>Картометрический метод</i>	0,10	-
5	379124,52	1334786,45	<i>Картометрический метод</i>	0,10	-
6	379025,16	1334788,87	<i>Картометрический метод</i>	0,10	-
7	379023,30	1334788,92	<i>Картометрический метод</i>	0,10	-
8	379006,11	1334794,46	<i>Картометрический метод</i>	0,10	-
9	379006,11	1334807,84	<i>Картометрический метод</i>	0,10	-
10	379006,18	1334906,42	<i>Картометрический метод</i>	0,10	-
11	379030,44	1334906,43	<i>Картометрический метод</i>	0,10	-
12	379031,17	1334906,43	<i>Картометрический метод</i>	0,10	-
13	379032,94	1334939,32	<i>Картометрический метод</i>	0,10	-
14	379022,95	1334952,67	<i>Картометрический метод</i>	0,10	-
15	379022,04	1334962,53	<i>Картометрический метод</i>	0,10	-
16	379023,22	1335019,00	<i>Картометрический метод</i>	0,10	-
17	379023,85	1335049,18	<i>Картометрический метод</i>	0,10	-
18	379026,76	1335177,65	<i>Картометрический метод</i>	0,10	-
19	379031,89	1335183,21	<i>Картометрический метод</i>	0,10	-
20	379034,93	1335186,50	<i>Картометрический метод</i>	0,10	-
21	379330,39	1335180,96	<i>Картометрический метод</i>	0,10	-
22	379335,75	1335180,88	<i>Картометрический метод</i>	0,10	-
23	379335,79	1335183,85	<i>Картометрический метод</i>	0,10	-
24	379248,73	1335476,30	<i>Картометрический метод</i>	0,10	-
25	379238,85	1335514,53	<i>Картометрический метод</i>	0,10	-
26	379234,06	1335533,03	<i>Картометрический метод</i>	0,10	-
27	379228,20	1335555,73	<i>Картометрический метод</i>	0,10	-
28	379193,78	1335601,48	<i>Картометрический метод</i>	0,10	-
29	379165,74	1335638,76	<i>Картометрический метод</i>	0,10	-
30	379131,58	1335684,17	<i>Картометрический метод</i>	0,10	-
31	379127,73	1335689,29	<i>Картометрический метод</i>	0,10	-
32	379113,15	1335713,70	<i>Картометрический метод</i>	0,10	-
33	379089,58	1335756,47	<i>Картометрический метод</i>	0,10	-

34	379075,85	1335784,44	Картометрический метод	0,10	-
35	379052,84	1335820,44	Картометрический метод	0,10	-
36	379022,95	1335872,66	Картометрический метод	0,10	-
37	379011,42	1335890,06	Картометрический метод	0,10	-
38	379000,80	1335905,26	Картометрический метод	0,10	-
39	378982,89	1335930,90	Картометрический метод	0,10	-
40	378974,93	1335942,30	Картометрический метод	0,10	-
41	378952,69	1335969,53	Картометрический метод	0,10	-
42	378931,02	1335996,08	Картометрический метод	0,10	-
43	378920,73	1336007,34	Картометрический метод	0,10	-
44	378904,50	1336025,12	Картометрический метод	0,10	-
45	378888,65	1336042,48	Картометрический метод	0,10	-

Сведения о местоположении границ объекта

46	378869,05	1336063,95	Картометрический метод	0,10	-
47	378863,85	1336069,50	Картометрический метод	0,10	-
48	378841,17	1336093,73	Картометрический метод	0,10	-
49	378825,79	1336110,16	Картометрический метод	0,10	-
50	378810,42	1336126,58	Картометрический метод	0,10	-
51	378794,70	1336143,38	Картометрический метод	0,10	-
52	378788,00	1336150,54	Картометрический метод	0,10	-
53	378779,00	1336160,18	Картометрический метод	0,10	-
54	378763,31	1336177,01	Картометрический метод	0,10	-
55	378747,66	1336193,78	Картометрический метод	0,10	-
56	378739,46	1336202,58	Картометрический метод	0,10	-
57	378732,54	1336210,19	Картометрический метод	0,10	-
58	378724,48	1336219,06	Картометрический метод	0,10	-
59	378716,74	1336227,59	Картометрический метод	0,10	-
60	378703,95	1336241,67	Картометрический метод	0,10	-
61	378691,92	1336241,34	Картометрический метод	0,10	-
62	378690,82	1336241,31	Картометрический метод	0,10	-
63	378675,92	1336229,04	Картометрический метод	0,10	-
64	378671,09	1336235,28	Картометрический метод	0,10	-
65	378648,19	1336233,34	Картометрический метод	0,10	-
66	378610,20	1336230,06	Картометрический метод	0,10	-
67	378607,13	1336225,92	Картометрический метод	0,10	-
68	378606,60	1336226,30	Картометрический метод	0,10	-
69	378593,20	1336207,62	Картометрический метод	0,10	-
70	378579,80	1336188,94	Картометрический метод	0,10	-
71	378566,41	1336170,25	Картометрический метод	0,10	-
72	378560,68	1336162,28	Картометрический метод	0,10	-
73	378558,33	1336159,01	Картометрический метод	0,10	-
74	378442,50	1336147,62	Картометрический метод	0,10	-
75	378318,94	1336110,25	Картометрический метод	0,10	-
76	378234,72	1336082,28	Картометрический метод	0,10	-
77	378161,37	1336048,21	Картометрический метод	0,10	-
78	378138,69	1336035,93	Картометрический метод	0,10	-

79	378068,75	1335987,84	Картометрический метод	0,10	-
80	378019,25	1335942,88	Картометрический метод	0,10	-
81	377900,16	1335782,81	Картометрический метод	0,10	-
82	377898,95	1335783,72	Картометрический метод	0,10	-
83	377879,72	1335751,87	Картометрический метод	0,10	-
84	377876,08	1335745,84	Картометрический метод	0,10	-
85	377856,86	1335714,01	Картометрический метод	0,10	-
86	377853,52	1335716,53	Картометрический метод	0,10	-
87	377834,01	1335684,63	Картометрический метод	0,10	-
88	377830,35	1335678,64	Картометрический метод	0,10	-
89	377806,72	1335640,01	Картометрический метод	0,10	-
90	377779,49	1335600,91	Картометрический метод	0,10	-
91	377759,65	1335572,61	Картометрический метод	0,10	-
92	377736,97	1335540,25	Картометрический метод	0,10	-
93	377715,75	1335509,97	Картометрический метод	0,10	-
94	377712,30	1335505,05	Картометрический метод	0,10	-
95	377690,21	1335473,54	Картометрический метод	0,10	-
96	377692,71	1335488,27	Картометрический метод	0,10	-
97	377683,11	1335496,50	Картометрический метод	0,10	-
98	377670,91	1335506,96	Картометрический метод	0,10	-
99	377649,59	1335525,24	Картометрический метод	0,10	-
100	377635,14	1335537,62	Картометрический метод	0,10	-
101	377632,89	1335539,55	Картометрический метод	0,10	-
102	377627,99	1335543,75	Картометрический метод	0,10	-
103	377617,16	1335553,04	Картометрический метод	0,10	-
104	377612,06	1335557,41	Картометрический метод	0,10	-
105	377591,07	1335575,40	Картометрический метод	0,10	-

Сведения о местоположении границ объекта

106	377569,98	1335593,48	Картометрический метод	0,10	-
107	377548,89	1335611,56	Картометрический метод	0,10	-
108	377527,81	1335629,63	Картометрический метод	0,10	-
109	377524,44	1335632,51	Картометрический метод	0,10	-
110	377520,64	1335635,41	Картометрический метод	0,10	-
111	377513,69	1335624,15	Картометрический метод	0,10	-
112	377498,91	1335603,42	Картометрический метод	0,10	-
113	377483,95	1335582,64	Картометрический метод	0,10	-
114	377432,14	1335509,68	Картометрический метод	0,10	-
115	377441,01	1335501,40	Картометрический метод	0,10	-
116	377432,96	1335490,91	Картометрический метод	0,10	-
117	377425,23	1335480,83	Картометрический метод	0,10	-
118	377439,81	1335469,85	Картометрический метод	0,10	-
119	377442,66	1335467,69	Картометрический метод	0,10	-
120	377435,98	1335453,12	Картометрический метод	0,10	-
121	377417,30	1335424,53	Картометрический метод	0,10	-
122	377410,43	1335409,13	Картометрический метод	0,10	-

123	377409,62	1335400,80	Картометрический метод	0,10	-
124	377410,10	1335394,87	Картометрический метод	0,10	-
125	377408,97	1335386,85	Картометрический метод	0,10	-
126	377404,49	1335377,38	Картометрический метод	0,10	-
127	377397,18	1335363,11	Картометрический метод	0,10	-
128	377395,21	1335364,41	Картометрический метод	0,10	-
129	377385,33	1335370,93	Картометрический метод	0,10	-
130	377384,73	1335371,36	Картометрический метод	0,10	-
131	377379,61	1335363,43	Картометрический метод	0,10	-
132	377389,46	1335356,60	Картометрический метод	0,10	-
133	377392,66	1335354,38	Картометрический метод	0,10	-
134	377376,75	1335324,31	Картометрический метод	0,10	-
135	377357,72	1335303,52	Картометрический метод	0,10	-
136	377352,18	1335296,21	Картометрический метод	0,10	-
137	377340,80	1335287,52	Картометрический метод	0,10	-
138	377326,16	1335279,75	Картометрический метод	0,10	-
139	377314,95	1335266,91	Картометрический метод	0,10	-
140	377308,42	1335259,10	Картометрический метод	0,10	-
141	377303,42	1335253,12	Картометрический метод	0,10	-
142	377303,59	1335252,85	Картометрический метод	0,10	-
143	377298,98	1335246,85	Картометрический метод	0,10	-
144	377300,48	1335245,52	Картометрический метод	0,10	-
145	377297,66	1335236,76	Картометрический метод	0,10	-
146	377295,02	1335233,46	Картометрический метод	0,10	-
147	377286,93	1335224,56	Картометрический метод	0,10	-
148	377284,61	1335226,34	Картометрический метод	0,10	-
149	377281,23	1335229,02	Картометрический метод	0,10	-
150	377243,34	1335256,07	Картометрический метод	0,10	-
151	377239,97	1335252,08	Картометрический метод	0,10	-
152	377236,27	1335247,71	Картометрический метод	0,10	-
153	377235,75	1335247,10	Картометрический метод	0,10	-
154	377232,50	1335243,30	Картометрический метод	0,10	-
155	377179,71	1335281,32	Картометрический метод	0,10	-
156	377182,78	1335285,06	Картометрический метод	0,10	-
157	377187,12	1335289,59	Картометрический метод	0,10	-
158	377188,57	1335288,85	Картометрический метод	0,10	-
159	377192,20	1335293,17	Картометрический метод	0,10	-
160	377196,01	1335297,80	Картометрический метод	0,10	-
161	377199,25	1335301,76	Картометрический метод	0,10	-
162	377251,05	1335265,44	Картометрический метод	0,10	-
163	377257,00	1335272,66	Картометрический метод	0,10	-
164	377259,82	1335276,19	Картометрический метод	0,10	-
165	377262,75	1335279,81	Картометрический метод	0,10	-

Сведения о местоположении границ объекта

166	377212,03	1335314,65	Картометрический метод	0,10	-
-----	-----------	------------	------------------------	------	---

167	377215,18	1335318,75	Картометрический метод	0,10	-
168	377217,82	1335322,27	Картометрический метод	0,10	-
169	377221,20	1335326,03	Картометрический метод	0,10	-
170	377220,34	1335326,64	Картометрический метод	0,10	-
171	377223,16	1335330,10	Картометрический метод	0,10	-
172	377224,28	1335329,33	Картометрический метод	0,10	-
173	377229,24	1335335,21	Картометрический метод	0,10	-
174	377234,08	1335340,43	Картометрический метод	0,10	-
175	377237,14	1335346,41	Картометрический метод	0,10	-
176	377243,04	1335353,63	Картометрический метод	0,10	-
177	377247,89	1335359,20	Картометрический метод	0,10	-
178	377265,05	1335380,38	Картометрический метод	0,10	-
179	377315,87	1335347,49	Картометрический метод	0,10	-
180	377321,45	1335354,56	Картометрический метод	0,10	-
181	377321,78	1335354,97	Картометрический метод	0,10	-
182	377270,53	1335387,67	Картометрический метод	0,10	-
183	377279,01	1335398,16	Картометрический метод	0,10	-
184	377283,44	1335404,13	Картометрический метод	0,10	-
185	377288,21	1335410,18	Картометрический метод	0,10	-
186	377294,27	1335417,42	Картометрический метод	0,10	-
187	377299,01	1335423,87	Картометрический метод	0,10	-
188	377303,35	1335428,80	Картометрический метод	0,10	-
189	377309,35	1335436,14	Картометрический метод	0,10	-
190	377315,00	1335443,05	Картометрический метод	0,10	-
191	377317,39	1335445,81	Картометрический метод	0,10	-
192	377323,42	1335452,99	Картометрический метод	0,10	-
193	377327,86	1335458,27	Картометрический метод	0,10	-
194	377377,15	1335425,28	Картометрический метод	0,10	-
195	377381,71	1335430,95	Картометрический метод	0,10	-
196	377386,01	1335436,31	Картометрический метод	0,10	-
197	377390,32	1335441,61	Картометрический метод	0,10	-
198	377342,37	1335473,62	Картометрический метод	0,10	-
199	377347,08	1335479,43	Картометрический метод	0,10	-
200	377351,52	1335484,92	Картометрический метод	0,10	-
201	377398,73	1335452,22	Картометрический метод	0,10	-
202	377400,79	1335454,49	Картометрический метод	0,10	-
203	377406,18	1335462,41	Картометрический метод	0,10	-
204	377358,68	1335495,32	Картометрический метод	0,10	-
205	377353,34	1335497,11	Картометрический метод	0,10	-
206	377344,73	1335486,46	Картометрический метод	0,10	-
207	377339,63	1335480,77	Картометрический метод	0,10	-
208	377331,22	1335469,73	Картометрический метод	0,10	-
209	377330,53	1335468,95	Картометрический метод	0,10	-
210	377326,12	1335464,01	Картометрический метод	0,10	-
211	377296,81	1335484,22	Картометрический метод	0,10	-
212	377302,37	1335490,48	Картометрический метод	0,10	-
213	377309,10	1335498,45	Картометрический метод	0,10	-

214	377294,37	1335512,19	Картометрический метод	0,10	-
215	377312,05	1335532,69	Картометрический метод	0,10	-
216	377327,42	1335520,31	Картометрический метод	0,10	-
217	377334,32	1335527,91	Картометрический метод	0,10	-
218	377343,36	1335537,88	Картометрический метод	0,10	-
219	377344,93	1335539,89	Картометрический метод	0,10	-
220	377352,46	1335548,85	Картометрический метод	0,10	-
221	377361,08	1335559,11	Картометрический метод	0,10	-
222	377363,00	1335561,41	Картометрический метод	0,10	-
223	377347,53	1335573,82	Картометрический метод	0,10	-
224	377359,65	1335588,01	Картометрический метод	0,10	-
225	377370,75	1335601,54	Картометрический метод	0,10	-

Сведения о местоположении границ объекта

226	377379,75	1335612,37	Картометрический метод	0,10	-
227	377395,56	1335600,06	Картометрический метод	0,10	-
228	377396,56	1335601,23	Картометрический метод	0,10	-
229	377422,73	1335579,65	Картометрический метод	0,10	-
230	377431,60	1335589,56	Картометрический метод	0,10	-
231	377405,37	1335611,93	Картометрический метод	0,10	-
232	377413,77	1335622,11	Картометрический метод	0,10	-
233	377415,43	1335624,13	Картометрический метод	0,10	-
234	377400,28	1335637,24	Картометрический метод	0,10	-
235	377391,62	1335635,35	Картометрический метод	0,10	-
236	377379,44	1335620,37	Картометрический метод	0,10	-
237	377365,96	1335605,14	Картометрический метод	0,10	-
238	377365,34	1335605,65	Картометрический метод	0,10	-
239	377345,36	1335621,93	Картометрический метод	0,10	-
240	377342,02	1335618,67	Картометрический метод	0,10	-
241	377329,96	1335605,11	Картометрический метод	0,10	-
242	377308,15	1335622,12	Картометрический метод	0,10	-
243	377296,55	1335613,08	Картометрический метод	0,10	-
244	377295,69	1335613,82	Картометрический метод	0,10	-
245	377283,87	1335605,11	Картометрический метод	0,10	-
246	377310,81	1335581,56	Картометрический метод	0,10	-
247	377306,23	1335576,46	Картометрический метод	0,10	-
248	377302,69	1335572,17	Картометрический метод	0,10	-
249	377293,61	1335561,46	Картометрический метод	0,10	-
250	377285,06	1335552,23	Картометрический метод	0,10	-
251	377280,11	1335546,07	Картометрический метод	0,10	-
252	377276,37	1335541,22	Картометрический метод	0,10	-
253	377267,80	1335530,11	Картометрический метод	0,10	-
254	377288,54	1335512,68	Картометрический метод	0,10	-
255	377275,68	1335497,70	Картометрический метод	0,10	-
256	377262,40	1335482,34	Картометрический метод	0,10	-
257	377259,17	1335479,62	Картометрический метод	0,10	-

258	377246,78	1335463,83	Картометрический метод	0,10	-
259	377236,13	1335450,92	Картометрический метод	0,10	-
260	377233,67	1335447,94	Картометрический метод	0,10	-
261	377212,61	1335464,64	Картометрический метод	0,10	-
262	377211,29	1335463,58	Картометрический метод	0,10	-
263	377202,77	1335452,91	Картометрический метод	0,10	-
264	377199,96	1335449,31	Картометрический метод	0,10	-
265	377193,65	1335441,98	Картометрический метод	0,10	-
266	377187,52	1335434,70	Картометрический метод	0,10	-
267	377208,16	1335417,76	Картометрический метод	0,10	-
268	377211,18	1335412,81	Картометрический метод	0,10	-
269	377229,44	1335434,65	Картометрический метод	0,10	-
270	377247,29	1335455,83	Картометрический метод	0,10	-
271	377264,80	1335478,01	Картометрический метод	0,10	-
272	377266,08	1335479,39	Картометрический метод	0,10	-
273	377276,06	1335491,10	Картометрический метод	0,10	-
274	377292,29	1335479,19	Картометрический метод	0,10	-
275	377283,43	1335468,35	Картометрический метод	0,10	-
276	377312,61	1335447,48	Картометрический метод	0,10	-
277	377310,85	1335445,22	Картометрический метод	0,10	-
278	377303,01	1335434,81	Картометрический метод	0,10	-
279	377272,93	1335456,94	Картометрический метод	0,10	-
280	377264,02	1335446,38	Картометрический метод	0,10	-
281	377262,04	1335444,09	Картометрический метод	0,10	-
282	377255,85	1335436,82	Картометрический метод	0,10	-
283	377286,74	1335414,83	Картометрический метод	0,10	-
284	377279,14	1335406,02	Картометрический метод	0,10	-
285	377270,54	1335395,62	Картометрический метод	0,10	-

Сведения о местоположении границ объекта					
286	377262,10	1335385,60	Картометрический метод	0,10	-
287	377253,57	1335374,29	Картометрический метод	0,10	-
288	377222,99	1335398,24	Картометрический метод	0,10	-
289	377214,58	1335387,64	Картометрический метод	0,10	-
290	377245,05	1335363,73	Картометрический метод	0,10	-
291	377240,84	1335358,40	Картометрический метод	0,10	-
292	377236,31	1335352,66	Картометрический метод	0,10	-
293	377204,89	1335376,60	Картометрический метод	0,10	-
294	377196,13	1335366,99	Картометрический метод	0,10	-
295	377222,20	1335346,62	Картометрический метод	0,10	-
296	377227,48	1335342,81	Картометрический метод	0,10	-
297	377218,73	1335332,29	Картометрический метод	0,10	-
298	377200,16	1335311,17	Картометрический метод	0,10	-
299	377190,07	1335299,77	Картометрический метод	0,10	-
300	377185,71	1335293,92	Картометрический метод	0,10	-
301	377175,95	1335283,80	Картометрический метод	0,10	-

302	377166,96	1335273,73	Картометрический метод	0,10	-
303	377147,97	1335290,22	Картометрический метод	0,10	-
304	377138,18	1335298,79	Картометрический метод	0,10	-
305	377129,68	1335288,53	Картометрический метод	0,10	-
306	377140,77	1335278,71	Картометрический метод	0,10	-
307	377150,74	1335270,02	Картометрический метод	0,10	-
308	377157,65	1335263,65	Картометрический метод	0,10	-
309	377163,95	1335262,53	Картометрический метод	0,10	-
310	377171,14	1335270,52	Картометрический метод	0,10	-
311	377174,24	1335273,80	Картометрический метод	0,10	-
312	377177,33	1335277,08	Картометрический метод	0,10	-
313	377229,63	1335239,96	Картометрический метод	0,10	-
314	377231,07	1335241,63	Картометрический метод	0,10	-
315	377274,76	1335209,64	Картометрический метод	0,10	-
316	377255,84	1335178,29	Картометрический метод	0,10	-
317	377252,16	1335180,52	Картометрический метод	0,10	-
318	377238,53	1335190,45	Картометрический метод	0,10	-
319	377236,86	1335191,66	Картометрический метод	0,10	-
320	377224,41	1335201,04	Картометрический метод	0,10	-
321	377207,31	1335213,90	Картометрический метод	0,10	-
322	377206,90	1335214,19	Картометрический метод	0,10	-
323	377201,44	1335207,33	Картометрический метод	0,10	-
324	377197,69	1335202,62	Картометрический метод	0,10	-
325	377192,07	1335195,65	Картометрический метод	0,10	-
326	377210,77	1335182,57	Картометрический метод	0,10	-
327	377225,26	1335172,43	Картометрический метод	0,10	-
328	377238,65	1335163,07	Картометрический метод	0,10	-
329	377252,59	1335161,55	Картометрический метод	0,10	-
330	377261,20	1335153,72	Картометрический метод	0,10	-
331	377269,49	1335146,16	Картометрический метод	0,10	-
332	377260,84	1335137,05	Картометрический метод	0,10	-
333	377245,20	1335120,54	Картометрический метод	0,10	-
334	377239,47	1335125,32	Картометрический метод	0,10	-
335	377224,93	1335139,32	Картометрический метод	0,10	-
336	377221,38	1335135,31	Картометрический метод	0,10	-
337	377217,92	1335131,29	Картометрический метод	0,10	-
338	377214,72	1335127,73	Картометрический метод	0,10	-
339	377212,87	1335125,62	Картометрический метод	0,10	-
340	377232,83	1335107,49	Картометрический метод	0,10	-
341	377219,55	1335093,49	Картометрический метод	0,10	-
342	377214,82	1335088,50	Картометрический метод	0,10	-
343	377205,67	1335078,87	Картометрический метод	0,10	-
344	377191,63	1335064,09	Картометрический метод	0,10	-
345	377181,00	1335052,29	Картометрический метод	0,10	-

Сведения о местоположении границ объекта

346	377162,58	1335068,70	Картометрический метод	0,10	-
347	377160,69	1335066,63	Картометрический метод	0,10	-
348	377157,10	1335062,71	Картометрический метод	0,10	-
349	377154,05	1335059,37	Картометрический метод	0,10	-
350	377150,99	1335056,02	Картометрический метод	0,10	-
351	377147,89	1335052,62	Картометрический метод	0,10	-
352	377166,30	1335036,74	Картометрический метод	0,10	-
353	377165,96	1335029,25	Картометрический метод	0,10	-
354	377156,54	1335018,72	Картометрический метод	0,10	-
355	377146,70	1335008,61	Картометрический метод	0,10	-
356	377172,42	1334982,08	Картометрический метод	0,10	-
357	377183,26	1334990,98	Картометрический метод	0,10	-
358	377205,42	1335010,83	Картометрический метод	0,10	-
359	377223,72	1335027,23	Картометрический метод	0,10	-
360	377241,33	1335043,02	Картометрический метод	0,10	-
361	377251,32	1335051,96	Картометрический метод	0,10	-
362	377253,93	1335048,95	Картометрический метод	0,10	-
363	377204,20	1334977,90	Картометрический метод	0,10	-
364	377209,10	1334977,98	Картометрический метод	0,10	-
365	377228,32	1334956,68	Картометрический метод	0,10	-
366	377265,71	1334930,51	Картометрический метод	0,10	-
367	377316,92	1334894,59	Картометрический метод	0,10	-
368	377346,06	1334874,16	Картометрический метод	0,10	-
369	377362,60	1334862,57	Картометрический метод	0,10	-
370	377386,16	1334846,06	Картометрический метод	0,10	-
371	377410,11	1334829,27	Картометрический метод	0,10	-
372	377541,39	1334737,27	Картометрический метод	0,10	-
373	377595,90	1334699,06	Картометрический метод	0,10	-
374	377490,71	1334548,96	Картометрический метод	0,10	-
375	377455,65	1334498,94	Картометрический метод	0,10	-
376	377443,81	1334482,05	Картометрический метод	0,10	-
377	377436,17	1334471,00	Картометрический метод	0,10	-
378	377562,05	1334383,52	Картометрический метод	0,10	-
379	377548,87	1334363,81	Картометрический метод	0,10	-
380	377591,20	1334335,49	Картометрический метод	0,10	-
381	377602,90	1334352,97	Картометрический метод	0,10	-
382	377685,46	1334298,22	Картометрический метод	0,10	-
383	377779,99	1334221,78	Картометрический метод	0,10	-
384	377848,33	1334176,72	Картометрический метод	0,10	-
385	377895,22	1334145,81	Картометрический метод	0,10	-
386	377904,03	1334159,41	Картометрический метод	0,10	-
387	377983,37	1334281,18	Картометрический метод	0,10	-
388	377994,59	1334298,41	Картометрический метод	0,10	-
389	378005,08	1334316,34	Картометрический метод	0,10	-
390	378024,06	1334345,75	Картометрический метод	0,10	-
391	378062,94	1334405,98	Картометрический метод	0,10	-
392	378105,38	1334470,19	Картометрический метод	0,10	-

393	378109,15	1334475,35	Картометрический метод	0,10	-
394	378141,48	1334525,66	Картометрический метод	0,10	-
395	378197,94	1334610,77	Картометрический метод	0,10	-
396	378216,89	1334635,72	Картометрический метод	0,10	-
397	378242,91	1334668,82	Картометрический метод	0,10	-
398	378253,63	1334682,66	Картометрический метод	0,10	-
399	378267,79	1334700,93	Картометрический метод	0,10	-
400	378287,64	1334726,83	Картометрический метод	0,10	-
401	378312,55	1334759,54	Картометрический метод	0,10	-
402	378325,50	1334751,12	Картометрический метод	0,10	-
403	378356,73	1334730,83	Картометрический метод	0,10	-
404	378368,73	1334722,35	Картометрический метод	0,10	-
405	378380,70	1334713,89	Картометрический метод	0,10	-

Сведения о местоположении границ объекта

406	378403,67	1334746,50	Картометрический метод	0,10	-
407	378428,38	1334781,60	Картометрический метод	0,10	-
408	378433,05	1334788,23	Картометрический метод	0,10	-
409	378436,20	1334786,30	Картометрический метод	0,10	-
410	378453,35	1334775,86	Картометрический метод	0,10	-
411	378570,69	1334704,96	Картометрический метод	0,10	-
412	378587,95	1334694,51	Картометрический метод	0,10	-
413	378640,71	1334662,20	Картометрический метод	0,10	-
414	378645,83	1334659,06	Картометрический метод	0,10	-
415	378715,75	1334616,23	Картометрический метод	0,10	-
416	378720,87	1334613,09	Картометрический метод	0,10	-
417	378790,79	1334570,26	Картометрический метод	0,10	-
418	378795,90	1334567,13	Картометрический метод	0,10	-
419	378868,22	1334525,41	Картометрический метод	0,10	-
420	378888,29	1334513,92	Картометрический метод	0,10	-
421	378894,88	1334510,13	Картометрический метод	0,10	-
422	378917,45	1334516,77	Картометрический метод	0,10	-
423	378925,07	1334509,97	Картометрический метод	0,10	-
424	378953,40	1334484,68	Картометрический метод	0,10	-
425	378959,16	1334479,95	Картометрический метод	0,10	-
426	378965,20	1334474,98	Картометрический метод	0,10	-
427	378969,89	1334471,12	Картометрический метод	0,10	-
428	379040,00	1334520,00	Картометрический метод	0,10	-
429	379094,62	1334557,76	Картометрический метод	0,10	-
1	379175,82	1334614,15	Картометрический метод	0,10	-
430	378448,31	1334865,44	Картометрический метод	0,10	-
431	378449,81	1334867,63	Картометрический метод	0,10	-
432	378506,20	1334950,24	Картометрический метод	0,10	-
433	378500,28	1334954,27	Картометрический метод	0,10	-
434	378521,68	1334985,50	Картометрический метод	0,10	-

435	378526,20	1334982,38	Картометрический метод	0,10	-
436	378536,40	1334998,91	Картометрический метод	0,10	-
437	378532,59	1335001,83	Картометрический метод	0,10	-
438	378545,56	1335021,05	Картометрический метод	0,10	-
439	378548,99	1335018,76	Картометрический метод	0,10	-
440	378558,45	1335035,73	Картометрический метод	0,10	-
441	378562,48	1335042,13	Картометрический метод	0,10	-
442	378588,40	1335025,77	Картометрический метод	0,10	-
443	378588,51	1335028,72	Картометрический метод	0,10	-
444	378614,06	1335065,67	Картометрический метод	0,10	-
445	378549,04	1335111,30	Картометрический метод	0,10	-
446	378530,75	1335122,37	Картометрический метод	0,10	-
447	378525,63	1335114,19	Картометрический метод	0,10	-
448	378521,79	1335108,30	Картометрический метод	0,10	-
449	378518,38	1335103,03	Картометрический метод	0,10	-
450	378506,61	1335086,17	Картометрический метод	0,10	-
451	378471,54	1335034,45	Картометрический метод	0,10	-
452	378461,02	1335041,11	Картометрический метод	0,10	-
453	378456,84	1335041,78	Картометрический метод	0,10	-
454	378455,65	1335043,68	Картометрический метод	0,10	-
455	378455,71	1335043,94	Картометрический метод	0,10	-
456	378452,01	1335038,25	Картометрический метод	0,10	-
457	378444,21	1335043,42	Картометрический метод	0,10	-
458	378447,76	1335048,73	Картометрический метод	0,10	-
459	378447,95	1335049,08	Картометрический метод	0,10	-
460	378428,97	1335063,09	Картометрический метод	0,10	-
461	378425,48	1335057,96	Картометрический метод	0,10	-
462	378411,91	1335066,98	Картометрический метод	0,10	-
463	378412,89	1335067,96	Картометрический метод	0,10	-

Сведения о местоположении границ объекта					
464	378385,89	1335086,04	Картометрический метод	0,10	-
465	378386,04	1335086,41	Картометрический метод	0,10	-
466	378373,94	1335094,54	Картометрический метод	0,10	-
467	378373,77	1335094,40	Картометрический метод	0,10	-
468	378302,45	1335142,33	Картометрический метод	0,10	-
469	378298,64	1335136,69	Картометрический метод	0,10	-
470	378297,32	1335137,59	Картометрический метод	0,10	-
471	378295,07	1335133,56	Картометрический метод	0,10	-
472	378292,91	1335130,06	Картометрический метод	0,10	-
473	378290,80	1335126,48	Картометрический метод	0,10	-
474	378288,61	1335123,01	Картометрический метод	0,10	-
475	378286,91	1335120,68	Картометрический метод	0,10	-
476	378281,68	1335117,01	Картометрический метод	0,10	-
477	378283,08	1335114,92	Картометрический метод	0,10	-
478	378279,39	1335112,25	Картометрический метод	0,10	-
479	378278,49	1335107,63	Картометрический метод	0,10	-

480	378271,97	1335097,01	Картометрический метод	0,10	-
481	378264,73	1335069,97	Картометрический метод	0,10	-
482	378267,93	1335056,88	Картометрический метод	0,10	-
483	378281,76	1335042,85	Картометрический метод	0,10	-
484	378329,95	1335006,56	Картометрический метод	0,10	-
485	378335,15	1335014,04	Картометрический метод	0,10	-
486	378346,21	1335006,18	Картометрический метод	0,10	-
487	378320,43	1334966,45	Картометрический метод	0,10	-
488	378339,69	1334952,80	Картометрический метод	0,10	-
489	378332,23	1334940,61	Картометрический метод	0,10	-
490	378330,38	1334938,63	Картометрический метод	0,10	-
491	378381,05	1334904,16	Картометрический метод	0,10	-
492	378387,67	1334900,17	Картометрический метод	0,10	-
493	378392,81	1334896,59	Картометрический метод	0,10	-
494	378410,04	1334884,55	Картометрический метод	0,10	-
495	378413,32	1334889,96	Картометрический метод	0,10	-
496	378416,79	1334887,53	Картометрический метод	0,10	-
497	378420,05	1334885,24	Картометрический метод	0,10	-
498	378423,32	1334882,95	Картометрический метод	0,10	-
499	378426,58	1334880,66	Картометрический метод	0,10	-
500	378429,89	1334878,34	Картометрический метод	0,10	-
501	378433,15	1334876,05	Картометрический метод	0,10	-
502	378436,54	1334873,68	Картометрический метод	0,10	-
503	378439,83	1334871,36	Картометрический метод	0,10	-
504	378443,22	1334868,98	Картометрический метод	0,10	-
505	378446,85	1334866,44	Картометрический метод	0,10	-
430	378448,31	1334865,44	Картометрический метод	0,10	-
<i>Красный Бор(2)</i>					
506	378436,59	1336953,88	Картометрический метод	0,10	-
507	378436,95	1336955,28	Картометрический метод	0,10	-
508	378434,69	1336966,86	Картометрический метод	0,10	-
509	378425,07	1337017,42	Картометрический метод	0,10	-
510	378424,41	1337021,55	Картометрический метод	0,10	-
511	378420,68	1337039,08	Картометрический метод	0,10	-
512	378413,79	1337036,57	Картометрический метод	0,10	-
513	378399,27	1337027,21	Картометрический метод	0,10	-
514	378313,70	1336983,50	Картометрический метод	0,10	-
515	378314,24	1336959,23	Картометрический метод	0,10	-
516	378399,88	1336952,53	Картометрический метод	0,10	-
517	378435,43	1336953,18	Картометрический метод	0,10	-
506	378436,59	1336953,88	Картометрический метод	0,10	-
<i>Красный Бор(3)</i>					
518	379021,32	1335917,12	Картометрический метод	0,10	-
519	379063,57	1335960,19	Картометрический метод	0,10	-

Сведения о местоположении границ объекта					
520	379091,45	1336278,96	Картометрический метод	0,10	-
521	379025,99	1336269,79	Картометрический метод	0,10	-
522	378995,48	1336265,51	Картометрический метод	0,10	-

523	378964,97	1336261,24	Картометрический метод	0,10	-
524	378934,46	1336256,97	Картометрический метод	0,10	-
525	378903,95	1336252,69	Картометрический метод	0,10	-
526	378873,44	1336248,42	Картометрический метод	0,10	-
527	378842,94	1336244,14	Картометрический метод	0,10	-
528	378840,71	1336243,83	Картометрический метод	0,10	-
529	378814,63	1336243,40	Картометрический метод	0,10	-
530	378783,72	1336242,90	Картометрический метод	0,10	-
531	378744,18	1336242,25	Картометрический метод	0,10	-
532	378726,95	1336241,97	Картометрический метод	0,10	-
533	378740,26	1336230,17	Картометрический метод	0,10	-
518	379021,32	1335917,12	Картометрический метод	0,10	-
<i>Красный Бор(4)</i>					
534	377147,52	1334961,64	Картометрический метод	0,10	-
535	377124,56	1334985,07	Картометрический метод	0,10	-
536	377132,79	1335000,21	Картометрический метод	0,10	-
537	377149,03	1335017,54	Картометрический метод	0,10	-
538	377131,85	1335034,47	Картометрический метод	0,10	-
539	377129,66	1335031,88	Картометрический метод	0,10	-
540	377126,90	1335028,63	Картометрический метод	0,10	-
541	377124,16	1335025,39	Картометрический метод	0,10	-
542	377120,93	1335021,80	Картометрический метод	0,10	-
543	377117,36	1335019,60	Картометрический метод	0,10	-
544	377117,92	1335018,73	Картометрический метод	0,10	-
545	377114,86	1335015,41	Картометрический метод	0,10	-
546	377110,43	1335010,60	Картометрический метод	0,10	-
547	377104,05	1335017,40	Картометрический метод	0,10	-
548	377103,44	1335025,61	Картометрический метод	0,10	-
549	377110,91	1335033,95	Картометрический метод	0,10	-
550	377121,47	1335046,17	Картометрический метод	0,10	-
551	377133,56	1335059,24	Картометрический метод	0,10	-
552	377099,87	1335084,17	Картометрический метод	0,10	-
553	377100,42	1335095,34	Картометрический метод	0,10	-
554	377116,53	1335084,26	Картометрический метод	0,10	-
555	377141,09	1335067,38	Картометрический метод	0,10	-
556	377147,88	1335074,72	Картометрический метод	0,10	-
557	377154,39	1335082,73	Картометрический метод	0,10	-
558	377128,67	1335101,32	Картометрический метод	0,10	-
559	377100,24	1335121,86	Картометрический метод	0,10	-
560	377099,85	1335129,76	Картометрический метод	0,10	-
561	377159,09	1335088,22	Картометрический метод	0,10	-
562	377165,50	1335095,71	Картометрический метод	0,10	-
563	377172,18	1335103,40	Картометрический метод	0,10	-
564	377185,84	1335118,80	Картометрический метод	0,10	-
565	377178,59	1335124,32	Картометрический метод	0,10	-
566	377168,25	1335132,04	Картометрический метод	0,10	-
567	377162,87	1335136,07	Картометрический метод	0,10	-
568	377161,79	1335136,49	Картометрический метод	0,10	-
569	377160,42	1335137,79	Картометрический метод	0,10	-
570	377172,69	1335152,52	Картометрический метод	0,10	-

571	377152,94	1335167,80	Картометрический метод	0,10	-
572	377139,63	1335153,44	Картометрический метод	0,10	-
573	377137,52	1335154,88	Картометрический метод	0,10	-
574	377117,07	1335170,34	Картометрический метод	0,10	-
575	377129,12	1335184,53	Картометрический метод	0,10	-
576	377107,66	1335199,30	Картометрический метод	0,10	-
577	377123,54	1335216,76	Картометрический метод	0,10	-

Сведения о местоположении границ объекта

578	377142,25	1335200,01	Картометрический метод	0,10	-
579	377155,86	1335215,30	Картометрический метод	0,10	-
580	377158,98	1335221,14	Картометрический метод	0,10	-
581	377166,09	1335215,19	Картометрический метод	0,10	-
582	377169,33	1335212,13	Картометрический метод	0,10	-
583	377182,64	1335231,16	Картометрический метод	0,10	-
584	377170,76	1335241,15	Картометрический метод	0,10	-
585	377157,00	1335223,48	Картометрический метод	0,10	-
586	377140,27	1335235,04	Картометрический метод	0,10	-
587	377132,09	1335234,28	Картометрический метод	0,10	-
588	377104,23	1335258,81	Картометрический метод	0,10	-
589	377111,24	1335267,04	Картометрический метод	0,10	-
590	377096,92	1335278,97	Картометрический метод	0,10	-
591	377086,67	1335266,56	Картометрический метод	0,10	-
592	377085,24	1335264,83	Картометрический метод	0,10	-
593	377089,56	1335277,40	Картометрический метод	0,10	-
594	377116,91	1335311,13	Картометрический метод	0,10	-
595	377128,87	1335326,71	Картометрический метод	0,10	-
596	377142,03	1335341,68	Картометрический метод	0,10	-
597	377155,86	1335356,77	Картометрический метод	0,10	-
598	377135,30	1335372,74	Картометрический метод	0,10	-
599	377138,91	1335378,38	Картометрический метод	0,10	-
600	377112,18	1335400,12	Картометрический метод	0,10	-
601	377103,06	1335389,22	Картометрический метод	0,10	-
602	377130,64	1335367,11	Картометрический метод	0,10	-
603	377122,33	1335357,32	Картометрический метод	0,10	-
604	377121,47	1335356,42	Картометрический метод	0,10	-
605	377094,22	1335378,78	Картометрический метод	0,10	-
606	377092,68	1335384,74	Картометрический метод	0,10	-
607	377067,63	1335408,44	Картометрический метод	0,10	-
608	377066,97	1335409,06	Картометрический метод	0,10	-
609	377042,57	1335432,13	Картометрический метод	0,10	-
610	377052,07	1335443,06	Картометрический метод	0,10	-
611	377061,71	1335453,93	Картометрический метод	0,10	-
612	377071,32	1335464,79	Картометрический метод	0,10	-
613	377095,75	1335441,77	Картометрический метод	0,10	-
614	377101,53	1335436,32	Картометрический метод	0,10	-
615	377121,30	1335417,70	Картометрический метод	0,10	-

616	377127,60	1335425,18	Картометрический метод	0,10	-
617	377129,86	1335421,12	Картометрический метод	0,10	-
618	377157,40	1335399,39	Картометрический метод	0,10	-
619	377161,34	1335403,95	Картометрический метод	0,10	-
620	377166,54	1335409,98	Картометрический метод	0,10	-
621	377138,76	1335431,88	Картометрический метод	0,10	-
622	377147,67	1335442,61	Картометрический метод	0,10	-
623	377175,87	1335420,45	Картометрический метод	0,10	-
624	377184,73	1335431,47	Картометрический метод	0,10	-
625	377156,64	1335453,32	Картометрический метод	0,10	-
626	377151,07	1335454,68	Картометрический метод	0,10	-
627	377155,75	1335460,85	Картометрический метод	0,10	-
628	377164,89	1335471,48	Картометрический метод	0,10	-
629	377174,84	1335482,77	Картометрический метод	0,10	-
630	377184,79	1335494,05	Картометрический метод	0,10	-
631	377194,67	1335506,20	Картометрический метод	0,10	-
632	377204,34	1335518,12	Картометрический метод	0,10	-
633	377208,82	1335523,01	Картометрический метод	0,10	-
634	377220,54	1335531,08	Картометрический метод	0,10	-
635	377249,54	1335508,82	Картометрический метод	0,10	-
636	377254,99	1335514,39	Картометрический метод	0,10	-
637	377258,84	1335519,68	Картометрический метод	0,10	-

Сведения о местоположении границ объекта					
253	377267,80	1335530,11	Картометрический метод	0,10	-
638	377238,62	1335552,39	Картометрический метод	0,10	-
639	377247,53	1335563,26	Картометрический метод	0,10	-
640	377256,44	1335574,11	Картометрический метод	0,10	-
641	377265,25	1335584,67	Картометрический метод	0,10	-
642	377268,35	1335597,42	Картометрический метод	0,10	-
643	377220,10	1335577,88	Картометрический метод	0,10	-
644	377195,54	1335568,42	Картометрический метод	0,10	-
645	377163,21	1335555,66	Картометрический метод	0,10	-
646	377147,98	1335549,64	Картометрический метод	0,10	-
647	377141,90	1335548,23	Картометрический метод	0,10	-
648	377098,66	1335538,24	Картометрический метод	0,10	-
649	377061,45	1335526,57	Картометрический метод	0,10	-
650	377001,39	1335507,72	Картометрический метод	0,10	-
651	377002,37	1335505,34	Картометрический метод	0,10	-
652	377004,98	1335499,06	Картометрический метод	0,10	-
653	377015,58	1335473,36	Картометрический метод	0,10	-
654	377023,88	1335453,28	Картометрический метод	0,10	-
655	377034,12	1335428,48	Картометрический метод	0,10	-
656	377035,82	1335424,33	Картометрический метод	0,10	-
657	377040,09	1335414,02	Картометрический метод	0,10	-
658	377050,04	1335389,93	Картометрический метод	0,10	-
659	377065,30	1335352,97	Картометрический метод	0,10	-
660	377078,24	1335300,26	Картометрический метод	0,10	-

661	377081,74	1335260,73	Картометрический метод	0,10	-
662	377088,54	1335184,00	Картометрический метод	0,10	-
663	377100,73	1335014,04	Картометрический метод	0,10	-
664	377100,83	1335012,70	Картометрический метод	0,10	-
665	377103,08	1334981,26	Картометрический метод	0,10	-
666	377101,54	1334923,88	Картометрический метод	0,10	-
667	377107,50	1334928,78	Картометрический метод	0,10	-
668	377133,70	1334950,29	Картометрический метод	0,10	-
534	377147,52	1334961,64	Картометрический метод	0,10	-
669	377122,98	1335224,27	Картометрический метод	0,10	-
670	377095,43	1335248,48	Картометрический метод	0,10	-
671	377092,92	1335245,93	Картометрический метод	0,10	-
672	377088,81	1335238,46	Картометрический метод	0,10	-
673	377088,35	1335234,68	Картометрический метод	0,10	-
674	377090,55	1335208,95	Картометрический метод	0,10	-
675	377090,79	1335206,21	Картометрический метод	0,10	-
676	377091,66	1335200,40	Картометрический метод	0,10	-
677	377098,46	1335201,43	Картометрический метод	0,10	-
678	377100,44	1335201,72	Картометрический метод	0,10	-
679	377108,38	1335207,55	Картометрический метод	0,10	-
669	377122,98	1335224,27	Картометрический метод	0,10	-
Красный Бор(5)					
680	377105,21	1334766,73	Картометрический метод	0,10	-
681	377106,99	1334770,10	Картометрический метод	0,10	-
682	377111,71	1334781,85	Картометрический метод	0,10	-
683	377115,18	1334806,74	Картометрический метод	0,10	-
684	377122,05	1334870,24	Картометрический метод	0,10	-
685	377111,93	1334874,28	Картометрический метод	0,10	-
686	377111,46	1334880,69	Картометрический метод	0,10	-
687	377100,11	1334886,26	Картометрический метод	0,10	-
688	377092,74	1334879,87	Картометрический метод	0,10	-
689	377089,65	1334872,41	Картометрический метод	0,10	-
690	377074,07	1334837,84	Картометрический метод	0,10	-
691	377059,57	1334805,19	Картометрический метод	0,10	-
692	377054,98	1334793,57	Картометрический метод	0,10	-

Сведения о местоположении границ объекта					
693	377063,40	1334788,97	Картометрический метод	0,10	-
694	377099,59	1334769,72	Картометрический метод	0,10	-
680	377105,21	1334766,73	Картометрический метод	0,10	-
Красный Бор(6)					
695	377023,58	1334753,02	Картометрический метод	0,10	-
696	377033,47	1334779,12	Картометрический метод	0,10	-
697	377038,26	1334791,76	Картометрический метод	0,10	-
698	377042,65	1334803,44	Картометрический метод	0,10	-
699	377077,34	1334894,89	Картометрический метод	0,10	-
700	377083,93	1334912,77	Картометрический метод	0,10	-

701	377089,80	1334945,50	Картометрический метод	0,10	-
702	377090,17	1334963,37	Картометрический метод	0,10	-
703	377090,41	1334974,41	Картометрический метод	0,10	-
704	377084,97	1335058,81	Картометрический метод	0,10	-
705	377083,12	1335087,43	Картометрический метод	0,10	-
706	377081,56	1335111,74	Картометрический метод	0,10	-
707	377079,76	1335120,42	Картометрический метод	0,10	-
708	377078,02	1335128,81	Картометрический метод	0,10	-
709	377073,62	1335150,03	Картометрический метод	0,10	-
710	377071,50	1335178,25	Картометрический метод	0,10	-
711	377065,77	1335255,02	Картометрический метод	0,10	-
712	377064,57	1335271,09	Картометрический метод	0,10	-
713	377058,90	1335285,03	Картометрический метод	0,10	-
714	377029,91	1335356,34	Картометрический метод	0,10	-
715	377017,02	1335388,05	Картометрический метод	0,10	-
716	376986,97	1335461,99	Картометрический метод	0,10	-
717	376980,82	1335477,12	Картометрический метод	0,10	-
718	376907,99	1335443,76	Картометрический метод	0,10	-
719	376895,24	1335428,39	Картометрический метод	0,10	-
720	376879,73	1335409,70	Картометрический метод	0,10	-
721	376862,18	1335388,54	Картометрический метод	0,10	-
722	376815,38	1335332,13	Картометрический метод	0,10	-
723	376812,53	1335328,69	Картометрический метод	0,10	-
724	376804,28	1335318,75	Картометрический метод	0,10	-
725	376800,35	1335324,70	Картометрический метод	0,10	-
726	376796,95	1335364,02	Картометрический метод	0,10	-
727	376794,91	1335378,50	Картометрический метод	0,10	-
728	376787,18	1335409,21	Картометрический метод	0,10	-
729	376780,74	1335425,71	Картометрический метод	0,10	-
730	376767,32	1335459,43	Картометрический метод	0,10	-
731	376757,77	1335476,33	Картометрический метод	0,10	-
732	376752,30	1335482,04	Картометрический метод	0,10	-
733	376734,83	1335500,27	Картометрический метод	0,10	-
734	376724,83	1335513,25	Картометрический метод	0,10	-
735	376723,05	1335516,30	Картометрический метод	0,10	-
736	376714,05	1335528,60	Картометрический метод	0,10	-
737	376703,21	1335554,16	Картометрический метод	0,10	-
738	376699,63	1335564,01	Картометрический метод	0,10	-
739	376691,70	1335585,14	Картометрический метод	0,10	-
740	376668,01	1335647,33	Картометрический метод	0,10	-
741	376644,61	1335708,45	Картометрический метод	0,10	-
742	376639,71	1335721,57	Картометрический метод	0,10	-
743	376627,71	1335756,93	Картометрический метод	0,10	-
744	376623,45	1335768,90	Картометрический метод	0,10	-
745	376616,11	1335786,53	Картометрический метод	0,10	-
746	376587,48	1335871,62	Картометрический метод	0,10	-
747	376571,36	1335923,25	Картометрический метод	0,10	-
748	376557,72	1335967,41	Картометрический метод	0,10	-
749	376537,90	1336033,86	Картометрический метод	0,10	-
750	376530,55	1336070,62	Картометрический метод	0,10	-

Сведения о местоположении границ объекта

751	376528,80	1336079,34	Картометрический метод	0,10	-
752	376517,51	1336112,99	Картометрический метод	0,10	-
753	376505,81	1336147,18	Картометрический метод	0,10	-
754	376504,19	1336152,31	Картометрический метод	0,10	-
755	376270,57	1335975,95	Картометрический метод	0,10	-
756	376194,30	1335984,01	Картометрический метод	0,10	-
757	376211,10	1335886,44	Картометрический метод	0,10	-
758	375911,75	1335917,69	Картометрический метод	0,10	-
759	375906,03	1335320,20	Картометрический метод	0,10	-
760	375933,81	1335319,75	Картометрический метод	0,10	-
761	375933,37	1335293,12	Картометрический метод	0,10	-
762	375932,77	1335256,14	Картометрический метод	0,10	-
763	375932,51	1335240,19	Картометрический метод	0,10	-
764	375931,69	1335189,90	Картометрический метод	0,10	-
765	375930,87	1335139,89	Картометрический метод	0,10	-
766	375930,05	1335089,89	Картометрический метод	0,10	-
767	375929,23	1335039,90	Картометрический метод	0,10	-
768	375928,41	1334989,91	Картометрический метод	0,10	-
769	375927,80	1334952,67	Картометрический метод	0,10	-
770	375927,15	1334913,03	Картометрический метод	0,10	-
771	375974,35	1334912,25	Картометрический метод	0,10	-
772	375974,16	1334900,85	Картометрический метод	0,10	-
773	375975,57	1334900,25	Картометрический метод	0,10	-
774	376003,44	1334898,86	Картометрический метод	0,10	-
775	376018,90	1334898,09	Картометрический метод	0,10	-
776	376058,85	1334896,10	Картометрический метод	0,10	-
777	376142,69	1334891,94	Картометрический метод	0,10	-
778	376172,86	1334890,44	Картометрический метод	0,10	-
779	376173,06	1334895,81	Картометрический метод	0,10	-
780	376322,96	1334890,18	Картометрический метод	0,10	-
781	376362,06	1334888,71	Картометрический метод	0,10	-
782	376402,90	1334887,18	Картометрический метод	0,10	-
783	376525,96	1334882,56	Картометрический метод	0,10	-
784	376527,25	1334950,34	Картометрический метод	0,10	-
785	376406,62	1334955,87	Картометрический метод	0,10	-
786	376393,38	1334960,36	Картометрический метод	0,10	-
787	376383,51	1334972,10	Картометрический метод	0,10	-
788	376388,77	1334983,51	Картометрический метод	0,10	-
789	376383,75	1334994,76	Картометрический метод	0,10	-
790	376371,62	1334992,60	Картометрический метод	0,10	-
791	376356,34	1335004,55	Картометрический метод	0,10	-
792	376319,72	1335038,83	Картометрический метод	0,10	-
793	376181,17	1335168,50	Картометрический метод	0,10	-
794	375991,89	1335345,67	Картометрический метод	0,10	-

795	375976,99	1335362,83	Картометрический метод	0,10	-
796	375965,93	1335382,69	Картометрический метод	0,10	-
797	375959,19	1335404,40	Картометрический метод	0,10	-
798	375957,06	1335427,03	Картометрический метод	0,10	-
799	375958,36	1335562,81	Картометрический метод	0,10	-
800	375959,84	1335579,78	Картометрический метод	0,10	-
801	375963,93	1335596,32	Картометрический метод	0,10	-
802	375970,51	1335612,02	Картометрический метод	0,10	-
803	375979,45	1335626,53	Картометрический метод	0,10	-
804	376035,66	1335703,69	Картометрический метод	0,10	-
805	376052,30	1335721,84	Картометрический метод	0,10	-
806	376072,55	1335735,84	Картометрический метод	0,10	-
807	376095,42	1335744,98	Картометрический метод	0,10	-
808	376119,74	1335748,81	Картометрический метод	0,10	-
809	376144,31	1335747,13	Картометрический метод	0,10	-
810	376167,88	1335740,03	Картометрический метод	0,10	-

Сведения о местоположении границ объекта

811	376189,29	1335727,86	Картометрический метод	0,10	-
812	376207,45	1335711,23	Картометрический метод	0,10	-
813	376421,63	1335465,78	Картометрический метод	0,10	-
814	376430,47	1335456,06	Картометрический метод	0,10	-
815	376450,10	1335434,47	Картометрический метод	0,10	-
816	376465,28	1335417,08	Картометрический метод	0,10	-
817	376456,48	1335409,40	Картометрический метод	0,10	-
818	376403,74	1335363,38	Картометрический метод	0,10	-
819	376391,11	1335347,00	Картометрический метод	0,10	-
820	376385,70	1335327,04	Картометрический метод	0,10	-
821	376388,35	1335306,53	Картометрический метод	0,10	-
822	376398,65	1335288,60	Картометрический метод	0,10	-
823	376578,20	1335082,82	Картометрический метод	0,10	-
824	376577,53	1335072,95	Картометрический метод	0,10	-
825	376590,68	1335057,88	Картометрический метод	0,10	-
826	376576,89	1335045,84	Картометрический метод	0,10	-
827	376569,41	1335038,59	Картометрический метод	0,10	-
828	376562,72	1335030,60	Картометрический метод	0,10	-
829	376556,90	1335021,95	Картометрический метод	0,10	-
830	376552,01	1335012,75	Картометрический метод	0,10	-
831	376550,07	1335007,93	Картометрический метод	0,10	-
832	376548,11	1335003,09	Картометрический метод	0,10	-
833	376545,23	1334993,08	Картометрический метод	0,10	-
834	376543,41	1334982,81	Картометрический метод	0,10	-
835	376542,67	1334972,41	Картометрический метод	0,10	-
836	376540,94	1334881,51	Картометрический метод	0,10	-
837	376573,67	1334878,57	Картометрический метод	0,10	-
838	376575,04	1334884,39	Картометрический метод	0,10	-
839	376672,15	1334860,54	Картометрический метод	0,10	-
840	376762,53	1334838,35	Картометрический метод	0,10	-

841	376769,27	1334836,69	Картометрический метод	0,10	-
842	376787,05	1334909,10	Картометрический метод	0,10	-
843	376810,15	1334969,71	Картометрический метод	0,10	-
844	376835,14	1334993,69	Картометрический метод	0,10	-
845	376835,72	1334993,02	Картометрический метод	0,10	-
846	376829,47	1334940,75	Картометрический метод	0,10	-
847	376837,23	1334935,16	Картометрический метод	0,10	-
848	376834,03	1334930,65	Картометрический метод	0,10	-
849	376831,48	1334929,95	Картометрический метод	0,10	-
850	376811,99	1334894,89	Картометрический метод	0,10	-
851	376789,73	1334836,51	Картометрический метод	0,10	-
852	376804,08	1334832,04	Картометрический метод	0,10	-
853	376810,52	1334833,87	Картометрический метод	0,10	-
854	376912,10	1334797,68	Картометрический метод	0,10	-
855	376910,79	1334794,28	Картометрический метод	0,10	-
856	376944,88	1334780,14	Картометрический метод	0,10	-
857	376988,09	1334761,05	Картометрический метод	0,10	-
858	377014,70	1334749,30	Картометрический метод	0,10	-
695	377023,58	1334753,02	Картометрический метод	0,10	-
<i>Красный Бор(7)</i>					
859	379416,57	1334767,20	Картометрический метод	0,10	-
860	379413,71	1334830,48	Картометрический метод	0,10	-
861	379408,60	1334850,83	Картометрический метод	0,10	-
862	379392,71	1334930,76	Картометрический метод	0,10	-
863	379389,02	1335000,41	Картометрический метод	0,10	-
864	379363,78	1335191,56	Картометрический метод	0,10	-
865	379346,42	1335270,18	Картометрический метод	0,10	-
866	379333,33	1335296,30	Картометрический метод	0,10	-
867	379363,09	1335138,25	Картометрический метод	0,10	-
868	379370,22	1335080,09	Картометрический метод	0,10	-

Сведения о местоположении границ объекта					
869	379386,98	1334989,17	Картометрический метод	0,10	-
870	379386,16	1334958,95	Картометрический метод	0,10	-
871	379401,96	1334869,49	Картометрический метод	0,10	-
872	379405,21	1334856,69	Картометрический метод	0,10	-
873	379407,08	1334766,81	Картометрический метод	0,10	-
859	379416,57	1334767,20	Картометрический метод	0,10	-
<i>Красный Бор(8)</i>					
874	379303,12	1335431,51	Картометрический метод	0,10	-
875	379276,53	1335512,91	Картометрический метод	0,10	-
876	379269,98	1335526,45	Картометрический метод	0,10	-
877	379268,08	1335535,08	Картометрический метод	0,10	-
878	379261,41	1335544,20	Картометрический метод	0,10	-
879	379251,64	1335564,41	Картометрический метод	0,10	-
880	379221,74	1335613,36	Картометрический метод	0,10	-
881	379175,51	1335670,37	Картометрический метод	0,10	-
882	379136,49	1335725,24	Картометрический метод	0,10	-

883	379087,28	1335806,21	Картометрический метод	0,10	-
884	379084,41	1335809,41	Картометрический метод	0,10	-
885	379093,47	1335793,92	Картометрический метод	0,10	-
886	379130,41	1335723,84	Картометрический метод	0,10	-
887	379132,23	1335720,90	Картометрический метод	0,10	-
888	379132,33	1335720,76	Картометрический метод	0,10	-
889	379157,53	1335680,39	Картометрический метод	0,10	-
890	379199,45	1335626,88	Картометрический метод	0,10	-
891	379239,16	1335581,11	Картометрический метод	0,10	-
892	379260,47	1335544,25	Картометрический метод	0,10	-
893	379274,29	1335510,85	Картометрический метод	0,10	-
874	379303,12	1335431,51	Картометрический метод	0,10	-

3. Сведения о характерных точках части (частей) границы объекта

Обозначение характерных точек части границы	Координаты, м		Метод определения координат характерной точки	Средняя квадратическая погрешность положения характерной точки (Mt), м	Описание обозначения точки на местности (при наличии)
	X	Y			
1	2	3	4	5	6
Часть № -					
-	-	-	-	-	-

Раздел 3

Сведения о местоположении измененных (уточненных) границ объекта

1. Система координат

=

2. Сведения о характерных точках границ объекта

Обозначение характерных точек границ	Существующие координаты, м		Измененные (уточненные) координаты, м		Метод определения координат характерной точки	Средняя квадратическая погрешность положения характерной точки (Mt), м	Описание обозначения точки на местности (при наличии)
	X	Y	X	Y			
1	2	3	4	5	6	7	8
-	-	-	-	-	-	-	-

3. Сведения о характерных точках части (частей) границы объекта

Часть № -

Обозначение характерных точек границ	Существующие координаты, м		Измененные (уточненные) координаты, м		Метод определения координат характерной точки	Средняя квадратическая погрешность положения характерной точки (Mt), м	Описание обозначения точки на местности (при наличии)
	X	Y	X	Y			

1	2	3	4	5	6	7	8
-	-	-	-	-	-	-	-

ГРАФИЧЕСКОЕ ОПИСАНИЕ

местоположения границ населенных пунктов, территориальных зон, особо охраняемых природных территорий, зон с особыми условиями использования территории

деревня Малое Болково Заволжского сельского поселения Ярославского муниципального района
Ярославской области

(наименование объекта местоположение границ, которого описано (далее - объект))

Раздел 1

Сведения об объекте		
№ п/п	Характеристики объекта	Описание характеристик
1	2	3
1	Местоположение объекта	<i>Российская Федерация, Ярославская область, р-н Ярославский, д Малое Болково</i>
2	Площадь объекта ± величина погрешности определения площади (Р ± Дельта Р)	<i>80825кв.м. ± 135кв.м.</i>
3	Иные характеристики объекта	-

Раздел 3

Сведения о местоположении измененных (уточненных) границ объекта							
1. Система координат		<u>МСК-76, зона 1</u>					
2. Сведения о характерных точках границ объекта							
Обозначение характерных точек границ	Существующие координаты, м		Измененные (уточненные) координаты, м		Метод определения координат характерной точки	Средняя квадратическая погрешность положения характерной точки (M _t), м	Описание обозначения точки на местности (при наличии)
	X	Y	X	Y			
1	2	3	4	5	6	7	8
(1)							
1	-	-	381739,59	1340352,20	Картометрический метод	0,10	-
2	-	-	381754,74	1340358,20	Картометрический метод	0,10	-
3	-	-	381813,94	1340382,22	Картометрический метод	0,10	-
4	-	-	381799,27	1340418,47	Картометрический метод	0,10	-
5	-	-	381789,48	1340442,64	Картометрический метод	0,10	-
6	-	-	381779,70	1340466,82	Картометрический метод	0,10	-
7	-	-	381769,90	1340491,02	Картометрический метод	0,10	-
8	-	-	381755,04	1340527,91	Картометрический метод	0,10	-
9	-	-	381741,06	1340562,57	Картометрический метод	0,10	-
10	-	-	381712,50	1340633,66	Картометрический метод	0,10	-
11	-	-	381649,14	1340611,06	Картометрический метод	0,10	-
12	-	-	381679,28	1340540,54	Картометрический метод	0,10	-
13	-	-	381694,98	1340503,80	Картометрический метод	0,10	-
14	-	-	381682,08	1340499,07	Картометрический метод	0,10	-
15	-	-	381695,24	1340460,53	Картометрический метод	0,10	-
16	-	-	381710,68	1340467,05	Картометрический метод	0,10	-
17	-	-	381720,48	1340442,85	Картометрический метод	0,10	-
18	-	-	381730,26	1340418,67	Картометрический метод	0,10	-

19	-	-	381740,05	1340394,50	Картометрический метод	0,10	-
20	-	-	381728,25	1340389,51	Картометрический метод	0,10	-
1	-	-	381739,59	1340352,20	Картометрический метод	0,10	-
(2)							
21	381637,53	1340641,31	381637,53	1340641,31	Картометрический метод	0,10	-

Сведения о местоположении измененных (уточненных) границ объекта

22	381641,53	1340650,92	381641,53	1340650,92	Картометрический метод	0,10	-
23	381677,36	1340736,98	381677,36	1340736,98	Картометрический метод	0,10	-
24	381683,38	1340752,41	381683,38	1340752,41	Картометрический метод	0,10	-
25	381688,02	1340782,25	381688,02	1340782,25	Картометрический метод	0,10	-
26	381707,07	1340824,30	381707,07	1340824,30	Картометрический метод	0,10	-
27	381726,91	1340872,27	381726,91	1340872,27	Картометрический метод	0,10	-
28	381707,09	1340895,43	381707,09	1340895,43	Картометрический метод	0,10	-
29	381697,35	1340920,82	381697,35	1340920,82	Картометрический метод	0,10	-
30	381686,55	1340954,11	381686,55	1340954,11	Картометрический метод	0,10	-
31	381669,45	1340979,35	381669,45	1340979,35	Картометрический метод	0,10	-
32	381646,06	1341002,73	381646,06	1341002,73	Картометрический метод	0,10	-
33	381626,40	1341009,68	381626,40	1341009,68	Картометрический метод	0,10	-
34	381593,64	1340965,59	381593,64	1340965,59	Картометрический метод	0,10	-
35	381564,96	1340924,08	381564,96	1340924,08	Картометрический метод	0,10	-
36	381560,54	1340909,17	381560,54	1340909,17	Картометрический метод	0,10	-
37	381506,51	1340715,16	381506,51	1340715,16	Картометрический метод	0,10	-
38	381588,03	1340675,70	381588,03	1340675,70	Картометрический метод	0,10	-
39	381431,56	1340559,23	381431,56	1340559,23	Картометрический метод	0,10	-
40	381436,97	1340553,49	381436,97	1340553,49	Картометрический метод	0,10	-
41	381569,87	1340502,77	381569,87	1340502,77	Картометрический метод	0,10	-
42	381616,88	1340651,83	381616,88	1340651,83	Картометрический метод	0,10	-

21	381637,53	1340641,31	381637,53	1340641,31	Картометрический метод	0,10	-
3. Сведения о характерных точках части (частей) границы объекта							
Часть № _							
Обозначение характерных точек границ	Существующие координаты, м		Измененные (уточненные) координаты, м		Метод определения координат характерной точки	Средняя квадратическая погрешность положения характерной точки (M _t), м	Описание обозначения точки на местности (при наличии)
	X	Y	X	Y			
1	2	3	4	5	6	7	8
-	-	-	-	-	-	-	-

ГРАФИЧЕСКОЕ ОПИСАНИЕ

местоположения границ населенных пунктов, территориальных зон, особо охраняемых природных территорий, зон с особыми условиями использования территории

деревня Мишуково Заволжского сельского поселения Ярославского муниципального района Ярославской области

(наименование объекта местоположение границ, которого описано (далее - объект))

Раздел 1

Сведения об объекте		
№ п/п	Характеристики объекта	Описание характеристик
1	2	3
1	Местоположение объекта	<i>Российская Федерация, Ярославская область, р-н Ярославский, д Мишуково</i>
2	Площадь объекта ± величина погрешности определения площади (P ± Дельта P)	<i>225923кв.м. ± 166кв.м.</i>
3	Иные характеристики объекта	-

Раздел 3

Сведения о местоположении измененных (уточненных) границ объекта							
1. Система координат		<u>МСК-76, зона 1</u>					
2. Сведения о характерных точках границ объекта							
Обозначение характерных точек границ	Существующие координаты, м		Измененные (уточненные) координаты, м		Метод определения координат характерной точки	Средняя квадратическая погрешность положения характерной точки (Мт), м	Описание обозначения точки на местности (при наличии)
	Х	У	Х	У			
1	2	3	4	5	6	7	8
1	377607,35	1343889,43	377607,35	1343889,43	Картометрический метод	0,10	-
2	377602,02	1344013,43	377602,02	1344013,43	Картометрический метод	0,10	-
3	377622,19	1344088,17	377622,19	1344088,17	Картометрический метод	0,10	-
4	377605,10	1344141,79	377605,10	1344141,79	Картометрический метод	0,10	-
5	377608,04	1344152,99	377608,04	1344152,99	Картометрический метод	0,10	-
6	377627,49	1344167,72	377627,49	1344167,72	Картометрический метод	0,10	-
7	377610,99	1344232,54	377610,99	1344232,54	Картометрический метод	0,10	-
8	377602,74	1344287,93	377602,74	1344287,93	Картометрический метод	0,10	-
9	377567,38	1344280,27	377567,38	1344280,27	Картометрический метод	0,10	-
10	377484,88	1344247,86	377484,88	1344247,86	Картометрический метод	0,10	-
11	377412,98	1344215,45	377412,98	1344215,45	Картометрический метод	0,10	-
12	377403,25	1344236,39	377403,25	1344236,39	Картометрический метод	0,10	-
13	377392,57	1344314,25	377392,57	1344314,25	Картометрический метод	0,10	-
14	377475,35	1344332,49	377475,35	1344332,49	Картометрический метод	0,10	-
15	377480,94	1344316,89	377480,94	1344316,89	Картометрический метод	0,10	-
16	377488,14	1344307,93	377488,14	1344307,93	Картометрический метод	0,10	-
17	377508,49	1344305,13	377508,49	1344305,13	Картометрический метод	0,10	-
18	377566,36	1344315,66	377566,36	1344315,66	Картометрический метод	0,10	-
19	377582,50	1344328,98	377582,50	1344328,98	Картометрический метод	0,10	-

20	377585,32	1344344,41	377585,32	1344344,41	Картометрический метод	0,10	-
21	377533,78	1344364,99	377569,32	1344400,03	Картометрический метод	0,10	-
22	377573,68	1344379,22	377485,32	1344399,31	Картометрический метод	0,10	-
-	377567,21	1344397,86	-	-	Картометрический метод	0,10	-

Сведения о местоположении измененных (уточненных) границ объекта

-	377496,66	1344396,12	-	-	Картометрический метод	0,10	-
-	377416,34	1344391,71	-	-	Картометрический метод	0,10	-
-	377451,65	1344395,99	-	-	Картометрический метод	0,10	-
23	377486,74	1344401,58	377486,74	1344401,58	Картометрический метод	0,10	-
24	377489,20	1344407,20	377489,20	1344407,20	Картометрический метод	0,10	-
25	377469,19	1344512,07	377469,19	1344512,07	Картометрический метод	0,10	-
26	377464,70	1344528,71	377464,70	1344528,71	Картометрический метод	0,10	-
27	377447,58	1344526,52	377447,58	1344526,52	Картометрический метод	0,10	-
28	377420,42	1344523,05	377420,42	1344523,05	Картометрический метод	0,10	-
29	377392,93	1344519,54	377392,93	1344519,54	Картометрический метод	0,10	-
30	377365,30	1344516,01	377365,30	1344516,01	Картометрический метод	0,10	-
31	377337,79	1344512,49	377337,79	1344512,49	Картометрический метод	0,10	-
32	377310,01	1344508,94	377310,01	1344508,94	Картометрический метод	0,10	-
33	377282,52	1344505,43	377282,52	1344505,43	Картометрический метод	0,10	-
34	377254,92	1344501,90	377254,92	1344501,90	Картометрический метод	0,10	-
35	377228,12	1344498,47	377228,12	1344498,47	Картометрический метод	0,10	-
36	377220,18	1344497,46	377220,18	1344497,46	Картометрический метод	0,10	-
37	377190,92	1344517,86	377190,92	1344517,86	Картометрический метод	0,10	-
38	377181,80	1344513,65	377181,80	1344513,65	Картометрический метод	0,10	-
39	377172,67	1344509,80	377172,67	1344509,80	Картометрический метод	0,10	-
40	377178,47	1344482,26	377178,47	1344482,26	Картометрический метод	0,10	-

41	377175,84	1344468,76	377175,84	1344468,76	Картометрический метод	0,10	-
42	377175,66	1344453,33	377175,66	1344453,33	Картометрический метод	0,10	-
43	377181,08	1344425,62	377181,08	1344425,62	Картометрический метод	0,10	-
44	377181,08	1344411,24	377181,08	1344411,24	Картометрический метод	0,10	-
45	377179,00	1344387,39	377179,00	1344387,39	Картометрический метод	0,10	-
46	377196,01	1344339,15	377196,01	1344339,15	Картометрический метод	0,10	-
47	377193,19	1344334,77	377193,19	1344334,77	Картометрический метод	0,10	-
48	377167,59	1344309,16	377167,59	1344309,16	Картометрический метод	0,10	-
49	377183,55	1344186,40	377183,55	1344186,40	Картометрический метод	0,10	-

Сведения о местоположении измененных (уточненных) границ объекта

50	377180,21	1344180,10	377180,21	1344180,10	Картометрический метод	0,10	-
51	377176,18	1344177,09	377176,18	1344177,09	Картометрический метод	0,10	-
52	377174,43	1344169,03	377174,43	1344169,03	Картометрический метод	0,10	-
53	377173,73	1344153,26	377173,73	1344153,26	Картометрический метод	0,10	-
54	377175,11	1344141,31	377175,11	1344141,31	Картометрический метод	0,10	-
55	377175,20	1344120,62	377175,20	1344120,62	Картометрический метод	0,10	-
56	377177,42	1344120,62	377177,42	1344120,62	Картометрический метод	0,10	-
57	377179,88	1344107,64	377179,88	1344107,64	Картометрический метод	0,10	-
58	377190,57	1344068,55	377190,57	1344068,55	Картометрический метод	0,10	-
59	377189,87	1344059,25	377189,87	1344059,25	Картометрический метод	0,10	-
60	377180,56	1344059,95	377180,56	1344059,95	Картометрический метод	0,10	-
61	377179,87	1344045,04	377179,87	1344045,04	Картометрический метод	0,10	-
62	377192,67	1344044,17	377192,67	1344044,17	Картометрический метод	0,10	-
63	377192,50	1344021,02	377192,50	1344021,02	Картометрический метод	0,10	-
64	377197,57	1344020,49	377197,57	1344020,49	Картометрический метод	0,10	-
65	377207,40	1344020,49	377207,40	1344020,49	Картометрический метод	0,10	-

ГРАФИЧЕСКОЕ ОПИСАНИЕ

местоположения границ населенных пунктов, территориальных зон, особо охраняемых природных территорий, зон с особыми условиями использования территории

деревня Нечуково Заволжского сельского поселения Ярославского муниципального района Ярославской области

(наименование объекта местоположение границ, которого описано (далее - объект))

Раздел 1

Сведения об объекте		
№ п/п	Характеристики объекта	Описание характеристик
1	2	3
1	Местоположение объекта	<i>Российская Федерация, Ярославская область, р-н Ярославский, д Нечуково</i>
2	Площадь объекта \pm величина погрешности определения площади ($P \pm \text{Дельта } P$)	<i>114994кв.м. \pm 119кв.м.</i>
3	Иные характеристики объекта	-

Раздел 2

Сведения о местоположении границ объекта					
1. Система координат		<u>МСК-76, зона I</u>			
2. Сведения о характерных точках границ объекта					
Обозначение характерных точек границ	Координаты, м		Метод определения координат характерной точки	Средняя квадратическая погрешность положения характерной точки (Mt), м	Описание обозначения точки на местности (при наличии)
	X	Y			
1	2	3	4	5	6
1	394582,91	1347769,75	Картометрический метод	0,10	-
2	394591,23	1347831,15	Картометрический метод	0,10	-
3	394619,68	1347830,70	Картометрический метод	0,10	-
4	394625,73	1347830,62	Картометрический метод	0,10	-
5	394631,54	1347860,86	Картометрический метод	0,10	-
6	394636,21	1347884,47	Картометрический метод	0,10	-
7	394640,48	1347907,22	Картометрический метод	0,10	-
8	394644,38	1347932,30	Картометрический метод	0,10	-
9	394644,96	1347938,47	Картометрический метод	0,10	-
10	394645,89	1347942,90	Картометрический метод	0,10	-
11	394647,39	1347947,28	Картометрический метод	0,10	-
12	394649,34	1347951,15	Картометрический метод	0,10	-
13	394651,32	1347953,50	Картометрический метод	0,10	-
14	394652,70	1347955,45	Картометрический метод	0,10	-
15	394654,27	1347956,98	Картометрический метод	0,10	-
16	394654,85	1347958,22	Картометрический метод	0,10	-
17	394655,31	1347960,06	Картометрический метод	0,10	-
18	394655,44	1347961,96	Картометрический метод	0,10	-
19	394667,76	1348050,80	Картометрический метод	0,10	-
20	394668,60	1348067,74	Картометрический метод	0,10	-
21	394646,47	1348069,42	Картометрический метод	0,10	-
22	394642,94	1348070,40	Картометрический метод	0,10	-
23	394638,42	1348070,98	Картометрический метод	0,10	-
24	394618,92	1348071,30	Картометрический метод	0,10	-
25	394646,69	1348729,32	Картометрический метод	0,10	-
26	394631,52	1348725,13	Картометрический метод	0,10	-
27	394604,46	1348072,02	Картометрический метод	0,10	-
28	394577,89	1348075,12	Картометрический метод	0,10	-
29	394546,28	1348077,86	Картометрический метод	0,10	-
30	394519,05	1348079,81	Картометрический метод	0,10	-
31	394468,29	1348080,68	Картометрический метод	0,10	-
32	394436,93	1348080,68	Картометрический метод	0,10	-
33	394430,62	1348005,03	Картометрический метод	0,10	-
34	394378,54	1348016,85	Картометрический метод	0,10	-

35	394324,14	1348026,27	Картометрический метод	0,10	-
36	394314,22	1348025,76	Картометрический метод	0,10	-
37	394309,96	1348030,55	Картометрический метод	0,10	-
38	394300,34	1348034,56	Картометрический метод	0,10	-
39	394275,70	1348039,79	Картометрический метод	0,10	-
40	394245,52	1348043,76	Картометрический метод	0,10	-
41	394218,17	1348044,53	Картометрический метод	0,10	-
42	394202,44	1348046,27	Картометрический метод	0,10	-
43	394203,65	1348010,09	Картометрический метод	0,10	-
44	394206,57	1347927,79	Картометрический метод	0,10	-
45	394211,97	1347899,13	Картометрический метод	0,10	-
46	394216,98	1347872,29	Картометрический метод	0,10	-

Сведения о местоположении границ объекта					
47	394221,70	1347847,01	Картометрический метод	0,10	-
48	394226,57	1347820,96	Картометрический метод	0,10	-
49	394231,44	1347794,88	Картометрический метод	0,10	-
50	394235,06	1347775,47	Картометрический метод	0,10	-
51	394237,52	1347762,32	Картометрический метод	0,10	-
52	394265,09	1347767,94	Картометрический метод	0,10	-
53	394272,54	1347768,56	Картометрический метод	0,10	-
54	394283,33	1347767,11	Картометрический метод	0,10	-
55	394292,35	1347766,69	Картометрический метод	0,10	-
56	394323,12	1347765,67	Картометрический метод	0,10	-
57	394329,07	1347768,21	Картометрический метод	0,10	-
58	394333,25	1347770,31	Картометрический метод	0,10	-
59	394336,93	1347772,33	Картометрический метод	0,10	-
60	394340,01	1347774,70	Картометрический метод	0,10	-
61	394342,49	1347777,34	Картометрический метод	0,10	-
62	394344,98	1347780,05	Картометрический метод	0,10	-
63	394347,42	1347783,07	Картометрический метод	0,10	-
64	394349,85	1347786,57	Картометрический метод	0,10	-
65	394352,38	1347790,52	Картометрический метод	0,10	-
66	394354,68	1347794,66	Картометрический метод	0,10	-
67	394356,74	1347798,31	Картометрический метод	0,10	-
68	394358,31	1347801,60	Картометрический метод	0,10	-
69	394361,64	1347810,33	Картометрический метод	0,10	-
70	394378,62	1347852,60	Картометрический метод	0,10	-
71	394407,68	1347845,54	Картометрический метод	0,10	-
72	394432,00	1347840,30	Картометрический метод	0,10	-
73	394446,06	1347838,03	Картометрический метод	0,10	-
74	394456,50	1347837,62	Картометрический метод	0,10	-
75	394464,53	1347837,62	Картометрический метод	0,10	-
76	394470,33	1347836,84	Картометрический метод	0,10	-
77	394474,65	1347836,71	Картометрический метод	0,10	-
78	394482,74	1347836,32	Картометрический метод	0,10	-
79	394543,86	1347831,69	Картометрический метод	0,10	-
80	394562,08	1347830,43	Картометрический метод	0,10	-

81	394559,83	1347808,80	Картометрический метод	0,10	-
82	394559,33	1347770,07	Картометрический метод	0,10	-
1	394582,91	1347769,75	Картометрический метод	0,10	-
3. Сведения о характерных точках части (частей) границы объекта					
Обозначение характерных точек части границы	Координаты, м		Метод определения координат характерной точки	Средняя квадратическая погрешность положения характерной точки (Mt), м	Описание обозначения точки на местности (при наличии)
	X	Y			
1	2	3	4	5	6
Часть № -					
-	-	-	-	-	-

Раздел 3

Сведения о местоположении измененных (уточненных) границ объекта							
1. Система координат =							
2. Сведения о характерных точках границ объекта							
Обозначение характерных точек границ	Существующие координаты, м		Измененные (уточненные) координаты, м		Метод определения координат характерной точки	Средняя квадратическая погрешность положения характерной точки (Mt), м	Описание обозначения точки на местности (при наличии)
	X	Y	X	Y			
1	2	3	4	5	6	7	8
-	-	-	-	-	-	-	-
3. Сведения о характерных точках части (частей) границы объекта							
Часть № -							
Обозначение характерных точек границ	Существующие координаты, м		Измененные (уточненные) координаты, м		Метод определения координат характерной точки	Средняя квадратическая погрешность положения характерной точки (Mt), м	Описание обозначения точки на местности (при наличии)
	X	Y	X	Y			
1	2	3	4	5	6	7	8
-	-	-	-	-	-	-	-

ГРАФИЧЕСКОЕ ОПИСАНИЕ

местоположения границ населенных пунктов, территориальных зон, особо охраняемых природных территорий, зон с особыми условиями использования территории

деревня Пестрецово Заволжского сельского поселения Ярославского муниципального района
Ярославской области

(наименование объекта местоположение границ, которого описано (далее - объект)

Раздел 1

Сведения об объекте		
№ п/п	Характеристики объекта	Описание характеристик
1	2	3
1	Местоположение объекта	<i>Российская Федерация, Ярославская область, р-н Ярославский, д Пестрецово</i>
2	Площадь объекта ± величина погрешности определения площади (Р ± Дельта Р)	<i>1501758кв.м. ± 604кв.м.</i>
3	Иные характеристики объекта	-

Раздел 2

Сведения о местоположении границ объекта					
1. Система координат <u>МСК-76, зона 1</u>					
2. Сведения о характерных точках границ объекта					
Обозначение характерных точек границ	Координаты, м		Метод определения координат характерной точки	Средняя квадратическая погрешность положения характерной точки (Mt), м	Описание обозначения точки на местности (при наличии)
	X	Y			
1	2	3	4	5	6
(1)					
1	380665,53	1339909,74	Картометрический метод	0,10	-
2	380647,82	1339927,31	Картометрический метод	0,10	-
3	380642,49	1339931,95	Картометрический метод	0,10	-
4	380624,23	1339953,53	Картометрический метод	0,10	-
5	380599,96	1339982,21	Картометрический метод	0,10	-
6	380598,14	1339984,02	Картометрический метод	0,10	-
7	380593,83	1339988,28	Картометрический метод	0,10	-
8	380572,33	1340009,55	Картометрический метод	0,10	-
9	380571,17	1340010,69	Картометрический метод	0,10	-
10	380557,31	1340032,85	Картометрический метод	0,10	-
11	380547,06	1340049,23	Картометрический метод	0,10	-
12	380509,65	1340151,08	Картометрический метод	0,10	-
13	380507,83	1340156,03	Картометрический метод	0,10	-
14	380503,22	1340168,58	Картометрический метод	0,10	-
15	380493,84	1340197,94	Картометрический метод	0,10	-
16	380484,74	1340226,43	Картометрический метод	0,10	-
17	380479,35	1340243,29	Картометрический метод	0,10	-
18	380470,65	1340271,89	Картометрический метод	0,10	-
19	380460,51	1340305,22	Картометрический метод	0,10	-
20	380432,92	1340386,45	Картометрический метод	0,10	-
21	380422,91	1340415,92	Картометрический метод	0,10	-
22	380403,32	1340489,94	Картометрический метод	0,10	-
23	380411,76	1340514,28	Картометрический метод	0,10	-
24	380418,31	1340571,79	Картометрический метод	0,10	-
25	380422,83	1340613,24	Картометрический метод	0,10	-
26	380423,91	1340623,23	Картометрический метод	0,10	-
27	380425,40	1340636,55	Картометрический метод	0,10	-
28	380427,24	1340874,98	Картометрический метод	0,10	-
29	380425,37	1340911,44	Картометрический метод	0,10	-
30	380424,89	1340921,45	Картометрический метод	0,10	-
31	380424,21	1340936,45	Картометрический метод	0,10	-
32	380421,18	1340993,18	Картометрический метод	0,10	-
33	380411,27	1341106,91	Картометрический метод	0,10	-
34	380411,64	1341151,70	Картометрический метод	0,10	-

35	380411,67	1341155,61	Картометрический метод	0,10	-
36	380411,67	1341157,98	Картометрический метод	0,10	-
37	380261,85	1341156,41	Картометрический метод	0,10	-
38	380005,34	1341150,21	Картометрический метод	0,10	-
39	380006,34	1341102,41	Картометрический метод	0,10	-
40	379980,78	1341101,40	Картометрический метод	0,10	-
41	379919,41	1341101,05	Картометрический метод	0,10	-
42	379920,00	1341078,50	Картометрический метод	0,10	-
43	379920,36	1341048,18	Картометрический метод	0,10	-
44	379837,46	1341045,57	Картометрический метод	0,10	-
45	379831,23	1341046,39	Картометрический метод	0,10	-

Сведения о местоположении границ объекта

46	379792,16	1341043,62	Картометрический метод	0,10	-
47	379719,73	1341034,55	Картометрический метод	0,10	-
48	379709,25	1341025,62	Картометрический метод	0,10	-
49	379689,87	1341025,27	Картометрический метод	0,10	-
50	379687,01	1341036,41	Картометрический метод	0,10	-
51	379685,09	1341044,36	Картометрический метод	0,10	-
52	379681,65	1341048,56	Картометрический метод	0,10	-
53	379676,22	1341050,65	Картометрический метод	0,10	-
54	379669,71	1341050,63	Картометрический метод	0,10	-
55	379617,72	1341043,97	Картометрический метод	0,10	-
56	379563,83	1341040,46	Картометрический метод	0,10	-
57	379564,65	1341036,99	Картометрический метод	0,10	-
58	379561,22	1341033,68	Картометрический метод	0,10	-
59	379573,05	1340981,96	Картометрический метод	0,10	-
60	379580,10	1340945,13	Картометрический метод	0,10	-
61	379584,24	1340938,59	Картометрический метод	0,10	-
62	379585,61	1340930,28	Картометрический метод	0,10	-
63	379583,53	1340921,21	Картометрический метод	0,10	-
64	379603,16	1340826,48	Картометрический метод	0,10	-
65	379610,20	1340827,32	Картометрический метод	0,10	-
66	379612,95	1340815,08	Картометрический метод	0,10	-
67	379606,27	1340809,66	Картометрический метод	0,10	-
68	379624,57	1340710,49	Картометрический метод	0,10	-
69	379630,66	1340707,69	Картометрический метод	0,10	-
70	379632,03	1340699,78	Картометрический метод	0,10	-
71	379626,52	1340695,60	Картометрический метод	0,10	-
72	379631,11	1340666,62	Картометрический метод	0,10	-
73	379638,66	1340664,76	Картометрический метод	0,10	-
74	379640,07	1340657,44	Картометрический метод	0,10	-
75	379634,40	1340653,28	Картометрический метод	0,10	-
76	379651,01	1340566,12	Картометрический метод	0,10	-
77	379657,76	1340563,83	Картометрический метод	0,10	-
78	379659,42	1340551,41	Картометрический метод	0,10	-
79	379653,36	1340548,18	Картометрический метод	0,10	-

80	379658,25	1340492,21	Картометрический метод	0,10	-
81	379667,83	1340483,90	Картометрический метод	0,10	-
82	379666,23	1340474,06	Картометрический метод	0,10	-
83	379655,34	1340471,93	Картометрический метод	0,10	-
84	379655,39	1340470,61	Картометрический метод	0,10	-
85	379654,75	1340462,18	Картометрический метод	0,10	-
86	379652,43	1340431,73	Картометрический метод	0,10	-
87	379647,37	1340402,98	Картометрический метод	0,10	-
88	379692,26	1340411,80	Картометрический метод	0,10	-
89	379789,81	1340430,99	Картометрический метод	0,10	-
90	379906,27	1340445,55	Картометрический метод	0,10	-
91	379911,98	1340405,24	Картометрический метод	0,10	-
92	379918,39	1340356,31	Картометрический метод	0,10	-
93	379946,34	1340213,70	Картометрический метод	0,10	-
94	379951,05	1340187,29	Картометрический метод	0,10	-
95	379958,79	1340143,92	Картометрический метод	0,10	-
96	379966,54	1340100,54	Картометрический метод	0,10	-
97	379974,27	1340057,17	Картометрический метод	0,10	-
98	379985,59	1340023,34	Картометрический метод	0,10	-
99	380000,64	1340029,51	Картометрический метод	0,10	-
100	380017,13	1339993,41	Картометрический метод	0,10	-
101	380033,80	1339956,91	Картометрический метод	0,10	-
102	380046,01	1339930,18	Картометрический метод	0,10	-
103	380047,60	1339930,41	Картометрический метод	0,10	-
104	380056,41	1339936,99	Картометрический метод	0,10	-
105	380065,37	1339942,24	Картометрический метод	0,10	-

Сведения о местоположении границ объекта

106	380077,05	1339946,12	Картометрический метод	0,10	-
107	380086,70	1339946,81	Картометрический метод	0,10	-
108	380094,13	1339944,44	Картометрический метод	0,10	-
109	380102,08	1339940,04	Картометрический метод	0,10	-
110	380128,33	1339908,57	Картометрический метод	0,10	-
111	380136,45	1339890,63	Картометрический метод	0,10	-
112	380147,61	1339858,84	Картометрический метод	0,10	-
113	380150,99	1339851,21	Картометрический метод	0,10	-
114	380156,83	1339844,61	Картометрический метод	0,10	-
115	380168,51	1339835,79	Картометрический метод	0,10	-
116	380172,74	1339830,12	Картометрический метод	0,10	-
117	380183,82	1339809,40	Картометрический метод	0,10	-
118	380199,81	1339780,06	Картометрический метод	0,10	-
119	380204,36	1339768,20	Картометрический метод	0,10	-
120	380215,80	1339737,58	Картометрический метод	0,10	-
121	380339,03	1339788,94	Картометрический метод	0,10	-
122	380374,54	1339803,74	Картометрический метод	0,10	-
123	380391,16	1339810,67	Картометрический метод	0,10	-
124	380380,06	1339835,47	Картометрический метод	0,10	-

125	380381,77	1339836,52	Картометрический метод	0,10	-
126	380383,49	1339837,58	Картометрический метод	0,10	-
127	380394,87	1339812,15	Картометрический метод	0,10	-
128	380448,47	1339834,99	Картометрический метод	0,10	-
129	380460,75	1339838,42	Картометрический метод	0,10	-
130	380465,78	1339839,82	Картометрический метод	0,10	-
131	380494,68	1339847,88	Картометрический метод	0,10	-
132	380502,44	1339850,04	Картометрический метод	0,10	-
133	380528,87	1339858,18	Картометрический метод	0,10	-
134	380535,55	1339860,24	Картометрический метод	0,10	-
135	380559,28	1339864,83	Картометрический метод	0,10	-
136	380583,33	1339874,03	Картометрический метод	0,10	-
137	380587,96	1339875,92	Картометрический метод	0,10	-
138	380602,96	1339882,04	Картометрический метод	0,10	-
139	380605,72	1339883,00	Картометрический метод	0,10	-
140	380626,47	1339890,25	Картометрический метод	0,10	-
141	380644,18	1339900,81	Картометрический метод	0,10	-
1	380665,53	1339909,74	Картометрический метод	0,10	-
(2)					
142	379589,71	1340180,15	Картометрический метод	0,10	-
143	379589,78	1340220,07	Картометрический метод	0,10	-
144	379591,68	1340265,44	Картометрический метод	0,10	-
145	379608,56	1340341,92	Картометрический метод	0,10	-
146	379623,28	1340421,28	Картометрический метод	0,10	-
147	379626,84	1340454,84	Картометрический метод	0,10	-
148	379628,24	1340481,73	Картометрический метод	0,10	-
149	379624,20	1340481,20	Картометрический метод	0,10	-
150	379622,44	1340486,82	Картометрический метод	0,10	-
151	379627,93	1340492,43	Картометрический метод	0,10	-
152	379622,73	1340553,11	Картометрический метод	0,10	-
153	379616,53	1340554,31	Картометрический метод	0,10	-
154	379615,03	1340562,61	Картометрический метод	0,10	-
155	379620,51	1340566,42	Картометрический метод	0,10	-
156	379606,93	1340644,72	Картометрический метод	0,10	-
157	379601,69	1340646,53	Картометрический метод	0,10	-
158	379600,16	1340654,41	Картометрический метод	0,10	-
159	379604,85	1340658,74	Картометрический метод	0,10	-
160	379603,76	1340665,01	Картометрический метод	0,10	-
161	379606,54	1340669,81	Картометрический метод	0,10	-
162	379602,44	1340672,34	Картометрический метод	0,10	-
163	379577,60	1340813,18	Картометрический метод	0,10	-

Сведения о местоположении границ объекта

164	379569,51	1340814,53	Картометрический метод	0,10	-
165	379566,35	1340826,35	Картометрический метод	0,10	-
166	379571,92	1340830,05	Картометрический метод	0,10	-
167	379564,54	1340866,58	Картометрический метод	0,10	-
168	379542,95	1340970,54	Картометрический метод	0,10	-

169	379540,09	1340977,31	Картометрический метод	0,10	-
170	379538,18	1340986,22	Картометрический метод	0,10	-
171	379539,81	1340992,97	Картометрический метод	0,10	-
172	379534,04	1341021,97	Картометрический метод	0,10	-
173	379528,62	1341025,11	Картометрический метод	0,10	-
174	379478,14	1341017,17	Картометрический метод	0,10	-
175	379404,48	1340999,01	Картометрический метод	0,10	-
176	379365,60	1340985,71	Картометрический метод	0,10	-
177	379365,05	1340982,36	Картометрический метод	0,10	-
178	379360,56	1340981,01	Картометрический метод	0,10	-
179	379358,18	1340983,92	Картометрический метод	0,10	-
180	379274,02	1340955,59	Картометрический метод	0,10	-
181	379253,57	1340948,75	Картометрический метод	0,10	-
182	379255,95	1340941,98	Картометрический метод	0,10	-
183	379252,18	1340940,65	Картометрический метод	0,10	-
184	379249,78	1340947,48	Картометрический метод	0,10	-
185	379213,60	1340935,35	Картометрический метод	0,10	-
186	379209,33	1340929,04	Картометрический метод	0,10	-
187	379202,47	1340926,73	Картометрический метод	0,10	-
188	379202,93	1340930,47	Картометрический метод	0,10	-
189	379165,85	1340919,98	Картометрический метод	0,10	-
190	379137,83	1340914,64	Картометрический метод	0,10	-
191	379112,90	1340913,08	Картометрический метод	0,10	-
192	379054,82	1340925,01	Картометрический метод	0,10	-
193	378980,93	1340940,19	Картометрический метод	0,10	-
194	378914,98	1340953,51	Картометрический метод	0,10	-
195	378899,95	1340953,90	Картометрический метод	0,10	-
196	378898,40	1340958,72	Картометрический метод	0,10	-
197	378883,57	1340956,94	Картометрический метод	0,10	-
198	378844,41	1340947,94	Картометрический метод	0,10	-
199	378787,63	1340938,01	Картометрический метод	0,10	-
200	378776,98	1340938,51	Картометрический метод	0,10	-
201	378766,60	1340934,27	Картометрический метод	0,10	-
202	378733,02	1340931,62	Картометрический метод	0,10	-
203	378697,45	1340932,91	Картометрический метод	0,10	-
204	378664,47	1340934,21	Картометрический метод	0,10	-
205	378624,77	1340937,93	Картометрический метод	0,10	-
206	378623,74	1340863,04	Картометрический метод	0,10	-
207	378623,90	1340851,40	Картометрический метод	0,10	-
208	378627,12	1340741,23	Картометрический метод	0,10	-
209	378627,93	1340726,28	Картометрический метод	0,10	-
210	378633,44	1340726,82	Картометрический метод	0,10	-
211	378685,05	1340731,86	Картометрический метод	0,10	-
212	378693,33	1340728,61	Картометрический метод	0,10	-
213	378728,61	1340725,09	Картометрический метод	0,10	-
214	378763,46	1340721,63	Картометрический метод	0,10	-
215	378803,86	1340727,59	Картометрический метод	0,10	-

216	378835,71	1340725,21	Картометрический метод	0,10	-
217	378885,86	1340721,14	Картометрический метод	0,10	-
218	378939,46	1340718,93	Картометрический метод	0,10	-
219	378949,11	1340719,12	Картометрический метод	0,10	-
220	378988,47	1340719,68	Картометрический метод	0,10	-
221	379002,87	1340719,72	Картометрический метод	0,10	-
222	379031,65	1340719,82	Картометрический метод	0,10	-
223	379045,01	1340718,55	Картометрический метод	0,10	-

Сведения о местоположении границ объекта

224	379062,08	1340713,53	Картометрический метод	0,10	-
225	379110,28	1340707,58	Картометрический метод	0,10	-
226	379110,94	1340702,11	Картометрический метод	0,10	-
227	379115,88	1340694,66	Картометрический метод	0,10	-
228	379120,01	1340686,65	Картометрический метод	0,10	-
229	379122,72	1340680,20	Картометрический метод	0,10	-
230	379129,33	1340668,19	Картометрический метод	0,10	-
231	379135,52	1340654,77	Картометрический метод	0,10	-
232	379138,66	1340640,50	Картометрический метод	0,10	-
233	379153,23	1340614,48	Картометрический метод	0,10	-
234	379141,06	1340598,48	Картометрический метод	0,10	-
235	379136,28	1340587,90	Картометрический метод	0,10	-
236	379134,26	1340587,28	Картометрический метод	0,10	-
237	379134,46	1340576,73	Картометрический метод	0,10	-
238	379138,44	1340553,15	Картометрический метод	0,10	-
239	379128,59	1340524,95	Картометрический метод	0,10	-
240	379122,97	1340504,37	Картометрический метод	0,10	-
241	379115,00	1340493,04	Картометрический метод	0,10	-
242	379089,42	1340469,22	Картометрический метод	0,10	-
243	379064,50	1340445,12	Картометрический метод	0,10	-
244	379057,13	1340430,73	Картометрический метод	0,10	-
245	379055,41	1340419,94	Картометрический метод	0,10	-
246	379052,13	1340410,47	Картометрический метод	0,10	-
247	379048,70	1340400,58	Картометрический метод	0,10	-
248	379041,82	1340388,24	Картометрический метод	0,10	-
249	379033,29	1340377,30	Картометрический метод	0,10	-
250	379009,42	1340354,39	Картометрический метод	0,10	-
251	378996,28	1340339,35	Картометрический метод	0,10	-
252	378988,95	1340327,87	Картометрический метод	0,10	-
253	378975,35	1340306,52	Картометрический метод	0,10	-
254	378966,79	1340294,12	Картометрический метод	0,10	-
255	378962,26	1340289,44	Картометрический метод	0,10	-
256	378953,82	1340283,76	Картометрический метод	0,10	-
257	378943,72	1340278,35	Картометрический метод	0,10	-
258	378931,98	1340272,76	Картометрический метод	0,10	-
259	378923,63	1340267,98	Картометрический метод	0,10	-

260	378917,62	1340263,55	Картометрический метод	0,10	-
261	378905,68	1340258,34	Картометрический метод	0,10	-
262	378899,14	1340253,93	Картометрический метод	0,10	-
263	378883,33	1340238,83	Картометрический метод	0,10	-
264	378862,19	1340224,93	Картометрический метод	0,10	-
265	378852,98	1340218,55	Картометрический метод	0,10	-
266	378829,34	1340193,03	Картометрический метод	0,10	-
267	378818,57	1340175,82	Картометрический метод	0,10	-
268	378810,34	1340165,31	Картометрический метод	0,10	-
269	378767,06	1340085,56	Картометрический метод	0,10	-
270	378733,96	1340005,03	Картометрический метод	0,10	-
271	378739,15	1339979,82	Картометрический метод	0,10	-
272	378742,66	1339954,17	Картометрический метод	0,10	-
273	378748,09	1339924,47	Картометрический метод	0,10	-
274	379124,36	1340039,16	Картометрический метод	0,10	-
142	379589,71	1340180,15	Картометрический метод	0,10	-

Сведения о местоположении границ объекта

3. Сведения о характерных точках части (частей) границы объекта

Обозначение характерных точек части границы	Координаты, м		Метод определения координат характерной точки	Средняя квадратическая погрешность положения характерной точки (Мт), м	Описание обозначения точки на местности (при наличии)
	X	Y			
1	2	3	4	5	6
Часть № _					
-	-	-	-	-	-

ГРАФИЧЕСКОЕ ОПИСАНИЕ

местоположения границ населенных пунктов, территориальных зон, особо охраняемых природных территорий, зон с особыми условиями использования территории

село Прусово Заволжского сельского поселения Ярославского муниципального района Ярославской области

(наименование объекта местоположение границ, которого описано (далее - объект)

Раздел 1

Сведения об объекте		
№ п/п	Характеристики объекта	Описание характеристик
1	2	3
1	Местоположение объекта	<i>Российская Федерация, Ярославская область, р-н Ярославский, с Прусово</i>
2	Площадь объекта ± величина погрешности определения площади (Р ± Дельта Р)	<i>596788кв.м. ± 428кв.м.</i>
3	Иные характеристики объекта	-

Раздел 2

Сведения о местоположении границ объекта					
1. Система координат <u>МСК-76, зона I</u>					
2. Сведения о характерных точках границ объекта					
Обозначение характерных точек границ	Координаты, м		Метод определения координат характерной точки	Средняя квадратическая погрешность положения характерной точки (Mt), м	Описание обозначения точки на местности (при наличии)
	X	Y			
1	2	3	4	5	6
(1)					
1	371559,48	1345944,06	Картометрический метод	0,10	-
2	371555,24	1345971,13	Картометрический метод	0,10	-
3	371546,51	1346026,88	Картометрический метод	0,10	-
4	371543,48	1346046,25	Картометрический метод	0,10	-
5	371530,11	1346051,82	Картометрический метод	0,10	-
6	371410,88	1346101,48	Картометрический метод	0,10	-
7	371332,18	1346134,74	Картометрический метод	0,10	-
8	371286,28	1346154,13	Картометрический метод	0,10	-
9	371210,99	1345995,53	Картометрический метод	0,10	-
10	371263,92	1345968,38	Картометрический метод	0,10	-
11	371286,56	1345958,35	Картометрический метод	0,10	-
12	371309,37	1345948,24	Картометрический метод	0,10	-
13	371332,19	1345938,12	Картометрический метод	0,10	-
14	371354,83	1345928,09	Картометрический метод	0,10	-
15	371386,73	1345913,98	Картометрический метод	0,10	-
16	371409,36	1345903,93	Картометрический метод	0,10	-
17	371432,15	1345893,83	Картометрический метод	0,10	-
18	371469,11	1345877,44	Картометрический метод	0,10	-
19	371489,53	1345892,49	Картометрический метод	0,10	-
20	371524,96	1345918,61	Картометрический метод	0,10	-
1	371559,48	1345944,06	Картометрический метод	0,10	-
(2)					
21	371029,88	1345684,99	Картометрический метод	0,10	-
22	371090,90	1345838,26	Картометрический метод	0,10	-
23	371109,09	1345887,41	Картометрический метод	0,10	-
24	371128,21	1345940,90	Картометрический метод	0,10	-
25	371077,89	1345960,13	Картометрический метод	0,10	-
26	371064,00	1345965,26	Картометрический метод	0,10	-
27	371035,54	1345977,53	Картометрический метод	0,10	-
28	370966,08	1346008,80	Картометрический метод	0,10	-
29	370911,31	1346031,60	Картометрический метод	0,10	-
30	370793,55	1346080,19	Картометрический метод	0,10	-

31	370753,55	1346029,28	Картометрический метод	0,10	-
32	370730,80	1345994,90	Картометрический метод	0,10	-
33	370707,91	1345957,10	Картометрический метод	0,10	-
34	370682,76	1345911,82	Картометрический метод	0,10	-
35	370665,17	1345876,92	Картометрический метод	0,10	-
36	370656,50	1345858,79	Картометрический метод	0,10	-
37	370658,37	1345855,44	Картометрический метод	0,10	-
38	370659,06	1345848,03	Картометрический метод	0,10	-
39	370659,41	1345846,65	Картометрический метод	0,10	-
40	370658,81	1345845,60	Картометрический метод	0,10	-
41	370659,82	1345845,12	Картометрический метод	0,10	-
42	370679,40	1345835,91	Картометрический метод	0,10	-
43	370699,99	1345826,22	Картометрический метод	0,10	-

Сведения о местоположении границ объекта

44	370726,94	1345813,53	Картометрический метод	0,10	-
45	370758,16	1345798,83	Картометрический метод	0,10	-
46	370789,52	1345784,07	Картометрический метод	0,10	-
47	370803,12	1345777,66	Картометрический метод	0,10	-
48	370858,38	1345754,28	Картометрический метод	0,10	-
49	370865,23	1345750,85	Картометрический метод	0,10	-
50	370893,93	1345740,81	Картометрический метод	0,10	-
51	370968,19	1345713,14	Картометрический метод	0,10	-
21	371029,88	1345684,99	Картометрический метод	0,10	-
52	370822,19	1345787,28	Картометрический метод	0,10	-
53	370823,09	1345789,07	Картометрический метод	0,10	-
54	370821,30	1345789,97	Картометрический метод	0,10	-
55	370820,40	1345788,18	Картометрический метод	0,10	-
52	370822,19	1345787,28	Картометрический метод	0,10	-
56	370765,35	1345816,37	Картометрический метод	0,10	-
57	370765,81	1345817,27	Картометрический метод	0,10	-
58	370764,91	1345817,71	Картометрический метод	0,10	-
59	370764,46	1345816,82	Картометрический метод	0,10	-
56	370765,35	1345816,37	Картометрический метод	0,10	-
60	370761,30	1345905,50	Картометрический метод	0,10	-
61	370761,75	1345906,40	Картометрический метод	0,10	-
62	370760,86	1345906,85	Картометрический метод	0,10	-
63	370760,41	1345905,95	Картометрический метод	0,10	-
60	370761,30	1345905,50	Картометрический метод	0,10	-
64	370788,12	1345960,15	Картометрический метод	0,10	-
65	370788,57	1345961,05	Картометрический метод	0,10	-
66	370787,68	1345961,49	Картометрический метод	0,10	-

67	370787,22	1345960,60	Картометрический метод	0,10	-
64	370788,12	1345960,15	Картометрический метод	0,10	-
(3)					
68	370814,65	1346014,47	Картометрический метод	0,10	-
69	370815,11	1346015,36	Картометрический метод	0,10	-
70	370814,21	1346015,81	Картометрический метод	0,10	-
71	370813,76	1346014,91	Картометрический метод	0,10	-
68	370814,65	1346014,47	Картометрический метод	0,10	-
72	370549,73	1345661,02	Картометрический метод	0,10	-
73	370554,50	1345674,70	Картометрический метод	0,10	-
74	370552,25	1345675,46	Картометрический метод	0,10	-
75	370555,59	1345684,68	Картометрический метод	0,10	-
76	370554,46	1345685,08	Картометрический метод	0,10	-
77	370567,51	1345715,24	Картометрический метод	0,10	-
78	370582,42	1345748,20	Картометрический метод	0,10	-
79	370577,99	1345752,16	Картометрический метод	0,10	-
80	370581,98	1345760,93	Картометрический метод	0,10	-
81	370587,71	1345759,87	Картометрический метод	0,10	-
82	370590,59	1345766,25	Картометрический метод	0,10	-
83	370591,30	1345765,85	Картометрический метод	0,10	-
84	370596,13	1345774,72	Картометрический метод	0,10	-
85	370595,04	1345775,34	Картометрический метод	0,10	-
86	370599,02	1345784,46	Картометрический метод	0,10	-
87	370614,20	1345819,41	Картометрический метод	0,10	-
88	370621,70	1345838,17	Картометрический метод	0,10	-
89	370609,72	1345840,91	Картометрический метод	0,10	-
90	370614,56	1345852,19	Картометрический метод	0,10	-
91	370620,02	1345852,15	Картометрический метод	0,10	-

Сведения о местоположении границ объекта					
92	370623,78	1345852,05	Картометрический метод	0,10	-
93	370628,97	1345850,07	Картометрический метод	0,10	-
94	370629,67	1345851,61	Картометрический метод	0,10	-
95	370638,35	1345872,81	Картометрический метод	0,10	-
96	370645,38	1345886,52	Картометрический метод	0,10	-
97	370663,22	1345921,92	Картометрический метод	0,10	-
98	370688,77	1345967,96	Картометрический метод	0,10	-
99	370712,10	1346006,49	Картометрический метод	0,10	-
100	370735,30	1346041,56	Картометрический метод	0,10	-
101	370755,52	1346070,19	Картометрический метод	0,10	-
102	370754,16	1346073,80	Картометрический метод	0,10	-
103	370766,16	1346090,20	Картометрический метод	0,10	-
104	370769,64	1346089,86	Картометрический метод	0,10	-
105	370792,29	1346119,01	Картометрический метод	0,10	-
106	370811,50	1346143,89	Картометрический метод	0,10	-

107	370805,52	1346156,35	Картометрический метод	0,10	-
108	370812,69	1346166,24	Картометрический метод	0,10	-
109	370825,12	1346161,51	Картометрический метод	0,10	-
110	370836,20	1346175,85	Картометрический метод	0,10	-
111	370884,67	1346241,41	Картометрический метод	0,10	-
112	370892,64	1346252,89	Картометрический метод	0,10	-
113	370893,95	1346258,43	Картометрический метод	0,10	-
114	370896,36	1346262,81	Картометрический метод	0,10	-
115	370900,19	1346267,83	Картометрический метод	0,10	-
116	370902,46	1346269,95	Картометрический метод	0,10	-
117	370904,90	1346270,95	Картометрический метод	0,10	-
118	370918,07	1346289,75	Картометрический метод	0,10	-
119	370925,56	1346302,93	Картометрический метод	0,10	-
120	370923,82	1346304,56	Картометрический метод	0,10	-
121	370923,22	1346308,80	Картометрический метод	0,10	-
122	370927,89	1346317,59	Картометрический метод	0,10	-
123	370934,90	1346330,07	Картометрический метод	0,10	-
124	370932,37	1346335,09	Картометрический метод	0,10	-
125	370931,33	1346341,38	Картометрический метод	0,10	-
126	370932,19	1346343,45	Картометрический метод	0,10	-
127	370943,46	1346370,77	Картометрический метод	0,10	-
128	370946,90	1346379,10	Картометрический метод	0,10	-
129	370953,42	1346395,01	Картометрический метод	0,10	-
130	370959,94	1346410,92	Картометрический метод	0,10	-
131	370973,62	1346442,88	Картометрический метод	0,10	-
132	370985,21	1346472,08	Картометрический метод	0,10	-
133	370986,09	1346474,11	Картометрический метод	0,10	-
134	370983,54	1346475,52	Картометрический метод	0,10	-
136	370949,60	1346494,31	Картометрический метод	0,10	-
137	370942,62	1346498,15	Картометрический метод	0,10	-
138	370932,73	1346501,96	Картометрический метод	0,10	-
139	370933,19	1346512,96	Картометрический метод	0,10	-
140	370932,53	1346516,92	Картометрический метод	0,10	-
141	370932,27	1346518,31	Картометрический метод	0,10	-
142	370925,67	1346521,08	Картометрический метод	0,10	-
143	370911,72	1346528,78	Картометрический метод	0,10	-
144	370890,62	1346544,38	Картометрический метод	0,10	-
145	370876,56	1346554,49	Картометрический метод	0,10	-
146	370854,47	1346569,42	Картометрический метод	0,10	-
147	370833,93	1346583,38	Картометрический метод	0,10	-
148	370810,25	1346598,04	Картометрический метод	0,10	-
149	370799,96	1346604,93	Картометрический метод	0,10	-
150	370795,92	1346606,90	Картометрический метод	0,10	-
151	370802,51	1346619,52	Картометрический метод	0,10	-
152	370746,41	1346661,68	Картометрический метод	0,10	-

Сведения о местоположении границ объекта

153	370727,79	1346637,66	Картометрический метод	0,10	-
154	370681,45	1346569,42	Картометрический метод	0,10	-
155	370648,49	1346523,06	Картометрический метод	0,10	-
156	370584,59	1346432,93	Картометрический метод	0,10	-
157	370547,36	1346383,55	Картометрический метод	0,10	-
158	370518,88	1346330,75	Картометрический метод	0,10	-
159	370461,52	1346243,76	Картометрический метод	0,10	-
160	370421,26	1346182,23	Картометрический метод	0,10	-
161	370391,25	1346131,71	Картометрический метод	0,10	-
162	370352,88	1346090,68	Картометрический метод	0,10	-
163	370330,85	1346058,40	Картометрический метод	0,10	-
164	370300,46	1346002,56	Картометрический метод	0,10	-
165	370261,72	1345947,48	Картометрический метод	0,10	-
166	370231,33	1345904,56	Картометрический метод	0,10	-
167	370184,51	1345819,57	Картометрический метод	0,10	-
168	370176,63	1345806,94	Картометрический метод	0,10	-
169	370172,08	1345790,61	Картометрический метод	0,10	-
170	370168,66	1345768,58	Картометрический метод	0,10	-
171	370163,72	1345733,25	Картометрический метод	0,10	-
172	370154,60	1345697,92	Картометрический метод	0,10	-
173	370142,45	1345665,26	Картометрический метод	0,10	-
174	370139,79	1345642,85	Картометрический метод	0,10	-
175	370136,75	1345628,79	Картометрический метод	0,10	-
176	370122,10	1345582,21	Картометрический метод	0,10	-
177	370117,13	1345565,42	Картометрический метод	0,10	-
178	370112,78	1345533,46	Картометрический метод	0,10	-
179	370109,19	1345515,06	Картометрический метод	0,10	-
180	370111,91	1345499,78	Картометрический метод	0,10	-
181	370159,47	1345490,77	Картометрический метод	0,10	-
182	370188,23	1345494,16	Картометрический метод	0,10	-
183	370227,70	1345504,15	Картометрический метод	0,10	-
184	370247,72	1345512,24	Картометрический метод	0,10	-
185	370260,86	1345520,82	Картометрический метод	0,10	-
186	370274,24	1345535,30	Картометрический метод	0,10	-
187	370285,19	1345543,60	Картометрический метод	0,10	-
188	370299,92	1345546,84	Картометрический метод	0,10	-
189	370322,03	1345546,56	Картометрический метод	0,10	-
190	370334,66	1345543,88	Картометрический метод	0,10	-
191	370348,69	1345541,77	Картометрический метод	0,10	-
192	370378,01	1345530,85	Картометрический метод	0,10	-
193	370419,06	1345513,67	Картометрический метод	0,10	-
194	370387,86	1345461,19	Картометрический метод	0,10	-
195	370398,41	1345456,19	Картометрический метод	0,10	-
196	370406,19	1345452,56	Картометрический метод	0,10	-
197	370453,24	1345430,47	Картометрический метод	0,10	-

198	370469,29	1345430,82	Картометрический метод	0,10	-
199	370479,74	1345424,63	Картометрический метод	0,10	-
200	370481,85	1345437,05	Картометрический метод	0,10	-
201	370485,99	1345462,60	Картометрический метод	0,10	-
202	370490,09	1345480,87	Картометрический метод	0,10	-
203	370482,24	1345493,62	Картометрический метод	0,10	-
204	370488,04	1345506,68	Картометрический метод	0,10	-
205	370495,52	1345503,36	Картометрический метод	0,10	-
206	370506,07	1345540,58	Картометрический метод	0,10	-
207	370519,78	1345591,21	Картометрический метод	0,10	-
208	370530,64	1345624,27	Картометрический метод	0,10	-
209	370530,62	1345624,49	Картометрический метод	0,10	-
210	370533,20	1345630,30	Картометрический метод	0,10	-
211	370535,75	1345636,61	Картометрический метод	0,10	-
212	370541,73	1345650,41	Картометрический метод	0,10	-

Сведения о местоположении границ объекта					
213	370540,11	1345651,07	Картометрический метод	0,10	-
214	370542,08	1345656,48	Картометрический метод	0,10	-
215	370544,76	1345662,65	Картометрический метод	0,10	-
72	370549,73	1345661,02	Картометрический метод	0,10	-
3. Сведения о характерных точках части (частей) границы объекта					
Обозначение характерных точек части границы	Координаты, м		Метод определения координат характерной точки	Средняя квадратическая погрешность положения характерной точки (M _t), м	Описание обозначения точки на местности (при наличии)
	X	Y			
1	2	3	4	5	6
Часть № _					
-	-	-	-	-	-

ГРАФИЧЕСКОЕ ОПИСАНИЕ

местоположения границ населенных пунктов, территориальных зон, особо охраняемых природных территорий, зон с особыми условиями использования территории

деревня Скородумово Заволжского сельского поселения Ярославского муниципального района
Ярославской области

(наименование объекта местоположение границ, которого описано (далее - объект)

Раздел 1

Сведения об объекте

Сведения об объекте		
№ п/п	Характеристики объекта	Описание характеристик
1	2	3
1	Местоположение объекта	<i>Российская Федерация, Ярославская область, р-н Ярославский, д Скородумово</i>
2	Площадь объекта \pm величина погрешности определения площади ($P \pm \Delta P$)	<i>222428кв.м. \pm 165кв.м.</i>
3	Иные характеристики объекта	-

Раздел 2

Сведения о местоположении границ объекта					
1. Система координат		<u>МСК-76, зона 1</u>			
2. Сведения о характерных точках границ объекта					
Обозначение характерных точек границ	Координаты, м		Метод определения координат характерной точки	Средняя квадратическая погрешность положения характерной точки (Мг), м	Описание обозначения точки на местности (при наличии)
	X	Y			
1	2	3	4	5	6
1	380011,69	1345507,49	Картометрический метод	0,10	-
2	379853,87	1345525,24	Картометрический метод	0,10	-
3	379708,05	1345541,64	Картометрический метод	0,10	-
4	379662,00	1345550,83	Картометрический метод	0,10	-
5	379656,06	1345551,33	Картометрический метод	0,10	-
6	379582,24	1345537,82	Картометрический метод	0,10	-
7	379418,96	1345426,38	Картометрический метод	0,10	-
8	379384,46	1345420,63	Картометрический метод	0,10	-
9	379355,55	1345432,88	Картометрический метод	0,10	-
10	379353,69	1345431,36	Картометрический метод	0,10	-
11	379345,57	1345426,26	Картометрический метод	0,10	-
12	379342,77	1345419,82	Картометрический метод	0,10	-
13	379343,06	1345413,51	Картометрический метод	0,10	-
14	379335,92	1345408,03	Картометрический метод	0,10	-
15	379330,43	1345403,13	Картометрический метод	0,10	-
16	379328,19	1345400,60	Картометрический метод	0,10	-
17	379330,01	1345395,28	Картометрический метод	0,10	-
18	379335,06	1345394,17	Картометрический метод	0,10	-
19	379337,87	1345390,66	Картометрический метод	0,10	-
20	379337,31	1345387,57	Картометрический метод	0,10	-
21	379331,00	1345387,02	Картометрический метод	0,10	-
22	379328,61	1345381,26	Картометрический метод	0,10	-
23	379326,37	1345376,35	Картометрический метод	0,10	-
24	379326,79	1345372,58	Картометрический метод	0,10	-
25	379329,74	1345371,18	Картометрический метод	0,10	-
26	379331,83	1345368,39	Картометрический метод	0,10	-
27	379332,96	1345365,57	Картометрический метод	0,10	-
28	379334,77	1345362,48	Картометрический метод	0,10	-
29	379339,41	1345360,09	Картометрический метод	0,10	-
30	379340,82	1345356,45	Картометрический метод	0,10	-
31	379339,69	1345351,41	Картометрический метод	0,10	-
32	379343,89	1345345,79	Картометрический метод	0,10	-
33	379350,69	1345342,89	Картометрический метод	0,10	-
34	379355,66	1345337,50	Картометрический метод	0,10	-

35	379359,03	1345327,71	Картометрический метод	0,10	-
36	379362,12	1345320,27	Картометрический метод	0,10	-
37	379365,90	1345313,85	Картометрический метод	0,10	-
38	379370,66	1345307,67	Картометрический метод	0,10	-
39	379373,75	1345300,82	Картометрический метод	0,10	-
40	379375,70	1345294,64	Картометрический метод	0,10	-
41	379377,39	1345285,95	Картометрический метод	0,10	-
42	379381,88	1345276,56	Картометрический метод	0,10	-
43	379386,07	1345266,19	Картометрический метод	0,10	-
44	379388,59	1345257,07	Картометрический метод	0,10	-
45	379390,00	1345246,43	Картометрический метод	0,10	-
46	379389,58	1345232,26	Картометрический метод	0,10	-

Сведения о местоположении границ объекта

47	379388,17	1345222,33	Картометрический метод	0,10	-
48	379384,81	1345209,28	Картометрический метод	0,10	-
49	379380,89	1345195,55	Картометрический метод	0,10	-
50	379378,65	1345188,54	Картометрический метод	0,10	-
51	379374,54	1345183,66	Картометрический метод	0,10	-
52	379368,29	1345177,28	Картометрический метод	0,10	-
53	379362,42	1345168,16	Картометрический метод	0,10	-
54	379356,30	1345155,92	Картометрический метод	0,10	-
55	379350,30	1345144,82	Картометрический метод	0,10	-
56	379355,53	1345134,62	Картометрический метод	0,10	-
57	379354,33	1345128,43	Картометрический метод	0,10	-
58	379350,44	1345121,64	Картометрический метод	0,10	-
59	379346,07	1345113,94	Картометрический метод	0,10	-
60	379337,84	1345103,92	Картометрический метод	0,10	-
61	379328,20	1345096,89	Картометрический метод	0,10	-
62	379317,51	1345088,80	Картометрический метод	0,10	-
63	379312,82	1345068,95	Картометрический метод	0,10	-
64	379304,49	1345056,36	Картометрический метод	0,10	-
65	379284,69	1345039,54	Картометрический метод	0,10	-
66	379272,84	1345026,00	Картометрический метод	0,10	-
67	379264,75	1345016,22	Картометрический метод	0,10	-
68	379260,12	1345008,28	Картометрический метод	0,10	-
69	379253,34	1344994,72	Картометрический метод	0,10	-
70	379249,94	1344984,30	Картометрический метод	0,10	-
71	379247,07	1344970,48	Картометрический метод	0,10	-
72	379243,70	1344958,50	Картометрический метод	0,10	-
73	379241,36	1344948,34	Картометрический метод	0,10	-
74	379240,70	1344940,00	Картометрический метод	0,10	-
75	379257,27	1344935,49	Картометрический метод	0,10	-
76	379271,86	1344931,45	Картометрический метод	0,10	-
77	379265,82	1344899,30	Картометрический метод	0,10	-
78	379321,34	1344884,43	Картометрический метод	0,10	-
79	379323,37	1344883,89	Картометрический метод	0,10	-

ГРАФИЧЕСКОЕ ОПИСАНИЕ

местоположения границ населенных пунктов, территориальных зон, особо охраняемых природных территорий, зон с особыми условиями использования территории

деревня Ченцы Заволжского сельского поселения Ярославского муниципального района Ярославской области

(наименование объекта местоположение границ, которого описано (далее - объект)

Раздел 1

Сведения об объекте

Сведения об объекте		
№ п/п	Характеристики объекта	Описание характеристик
1	2	3
1	Местоположение объекта	<i>Российская Федерация, Ярославская область, р-н Ярославский, д Ченцы</i>
2	Площадь объекта ± величина погрешности определения площади (Р ± Дельта Р)	<i>164717кв.м. ± 142кв.м.</i>
3	Иные характеристики объекта	-

Раздел 3

Сведения о местоположении измененных (уточненных) границ объекта							
1. Система координат		<u>МСК-76, зона 1</u>					
2. Сведения о характерных точках границ объекта							
Обозначение характерных точек границ	Существующие координаты, м		Измененные (уточненные) координаты, м		Метод определения координат характерной точки	Средняя квадратическая погрешность положения характерной точки (Мт), м	Описание обозначения точки на местности (при наличии)
	Х	У	Х	У			
1	2	3	4	5	6	7	8
1	380046,01	1339930,18	380046,01	1339930,18	Картометрический метод	0,10	-
2	380047,60	1339930,41	380033,80	1339956,91	Картометрический метод	0,10	-
3	380056,41	1339936,99	380017,13	1339993,41	Картометрический метод	0,10	-
4	380065,37	1339942,24	380000,64	1340029,51	Картометрический метод	0,10	-
5	380077,05	1339946,12	379985,59	1340023,34	Картометрический метод	0,10	-
-	380086,70	1339946,81	-	-	Картометрический метод	0,10	-
-	380094,13	1339944,44	-	-	Картометрический метод	0,10	-
-	380102,08	1339940,04	-	-	Картометрический метод	0,10	-
-	380128,33	1339908,57	-	-	Картометрический метод	0,10	-
-	380111,74	1339941,82	-	-	Картометрический метод	0,10	-
-	380077,34	1340037,11	-	-	Картометрический метод	0,10	-
-	380063,80	1340074,61	-	-	Картометрический метод	0,10	-
-	380008,73	1340063,32	-	-	Картометрический метод	0,10	-
6	379974,27	1340057,17	379974,27	1340057,17	Картометрический метод	0,10	-
7	379966,54	1340100,54	379966,54	1340100,54	Картометрический метод	0,10	-
8	379958,79	1340143,92	379958,79	1340143,92	Картометрический метод	0,10	-
9	379951,05	1340187,29	379951,05	1340187,29	Картометрический метод	0,10	-
10	379946,34	1340213,70	379946,34	1340213,70	Картометрический метод	0,10	-
11	379918,39	1340356,31	379918,39	1340356,31	Картометрический метод	0,10	-

12	379911,98	1340405,24	379911,98	1340405,24	Картометрический метод	0,10	-
13	379906,27	1340445,55	379906,27	1340445,55	Картометрический метод	0,10	-
14	379789,81	1340430,99	379789,81	1340430,99	Картометрический метод	0,10	-
15	379692,26	1340411,80	379692,26	1340411,80	Картометрический метод	0,10	-

Сведения о местоположении измененных (уточненных) границ объекта

16	379647,37	1340402,98	379647,37	1340402,98	Картометрический метод	0,10	-
17	379646,15	1340397,28	379646,15	1340397,28	Картометрический метод	0,10	-
18	379641,50	1340375,46	379641,50	1340375,46	Картометрический метод	0,10	-
19	379635,54	1340347,51	379635,54	1340347,51	Картометрический метод	0,10	-
20	379632,00	1340318,49	379632,00	1340318,49	Картометрический метод	0,10	-
21	379629,39	1340297,10	379629,39	1340297,10	Картометрический метод	0,10	-
22	379623,61	1340267,56	379623,61	1340267,56	Картометрический метод	0,10	-
23	379620,58	1340235,52	379620,58	1340235,52	Картометрический метод	0,10	-
24	379619,06	1340165,69	379619,06	1340165,69	Картометрический метод	0,10	-
25	379620,15	1340144,93	379620,15	1340144,93	Картометрический метод	0,10	-
26	379621,16	1340125,54	379621,16	1340125,54	Картометрический метод	0,10	-
27	379631,27	1340009,57	379631,27	1340009,57	Картометрический метод	0,10	-
28	379635,91	1340006,08	379635,91	1340006,08	Картометрический метод	0,10	-
29	379636,75	1339994,95	379636,75	1339994,95	Картометрический метод	0,10	-
30	379630,65	1339992,28	379630,65	1339992,28	Картометрический метод	0,10	-
31	379630,11	1339980,11	379630,11	1339980,11	Картометрический метод	0,10	-
32	379632,15	1339961,63	379632,15	1339961,63	Картометрический метод	0,10	-
33	379634,99	1339928,64	379634,99	1339928,64	Картометрический метод	0,10	-
34	379636,18	1339909,79	379636,18	1339909,79	Картометрический метод	0,10	-
35	379636,20	1339909,63	379636,20	1339909,63	Картометрический метод	0,10	-
36	379637,58	1339892,00	379637,58	1339892,00	Картометрический метод	0,10	-

37	379663,47	1339892,25	379663,47	1339892,25	Картометрический метод	0,10	-
38	379687,44	1339895,78	379687,44	1339895,78	Картометрический метод	0,10	-
39	379695,37	1339896,95	379695,37	1339896,95	Картометрический метод	0,10	-
40	379723,33	1339901,07	379723,33	1339901,07	Картометрический метод	0,10	-
41	379725,32	1339898,79	379725,32	1339898,79	Картометрический метод	0,10	-
42	379727,54	1339896,26	379727,54	1339896,26	Картометрический метод	0,10	-
43	379733,89	1339892,20	379733,89	1339892,20	Картометрический метод	0,10	-
44	379734,60	1339891,75	379734,60	1339891,75	Картометрический метод	0,10	-
45	379743,32	1339889,04	379743,32	1339889,04	Картометрический метод	0,10	-

Сведения о местоположении измененных (уточненных) границ объекта

46	379754,22	1339889,70	379754,22	1339889,70	Картометрический метод	0,10	-
47	379756,99	1339889,01	379756,99	1339889,01	Картометрический метод	0,10	-
48	379784,30	1339906,79	379784,30	1339906,79	Картометрический метод	0,10	-
49	379788,72	1339909,12	379788,72	1339909,12	Картометрический метод	0,10	-
50	379816,13	1339926,85	379816,13	1339926,85	Картометрический метод	0,10	-
51	379832,02	1339947,82	379832,02	1339947,82	Картометрический метод	0,10	-
52	379844,55	1339962,71	379844,55	1339962,71	Картометрический метод	0,10	-
53	379850,64	1339974,39	379850,64	1339974,39	Картометрический метод	0,10	-
54	379853,01	1339977,78	379853,01	1339977,78	Картометрический метод	0,10	-
55	379979,93	1339941,91	379979,93	1339941,91	Картометрический метод	0,10	-
56	380042,88	1339929,73	380042,88	1339929,73	Картометрический метод	0,10	-
1	380046,01	1339930,18	380046,01	1339930,18	Картометрический метод	0,10	-

3. Сведения о характерных точках части (частей) границы объекта

Часть № -

Обозначение характерных	Существующие координаты, м	Измененные (уточненные) координаты, м	Метод определения координат характерной точки	Средняя квадратическая погрешность	Описание обозначения
-------------------------	----------------------------	---------------------------------------	---	------------------------------------	----------------------

точек границ	X	Y	X	Y		положения характерной точки (Mt), м	точки на местности (при наличии)
1	2	3	4	5	6	7	8
-	-	-	-	-	-	-	-

ГРАФИЧЕСКОЕ ОПИСАНИЕ

местоположения границ населенных пунктов, территориальных зон, особо охраняемых природных территорий, зон с особыми условиями использования территории

деревня Шехнино Заволжского сельского поселения Ярославского муниципального района Ярославской области

(наименование объекта местоположение границ, которого описано (далее - объект))

Раздел 1

Сведения об объекте		
№ п/п	Характеристики объекта	Описание характеристик
1	2	3
1	Местоположение объекта	<i>Российская Федерация, Ярославская область, р-н Ярославский, д Шехнино</i>
2	Площадь объекта ± величина погрешности определения площади (P ± Дельта P)	<i>158997кв.м. ± 140кв.м.</i>
3	Иные характеристики объекта	-

Раздел 3

Сведения о местоположении измененных (уточненных) границ объекта							
1. Система координат		<u>МСК-76, зона 1</u>					
2. Сведения о характерных точках границ объекта							
Обозначение характерных точек границ	Существующие координаты, м		Измененные (уточненные) координаты, м		Метод определения координат характерной точки	Средняя квадратическая погрешность положения характерной точки (Mt), м	Описание обозначения точки на местности (при наличии)
	X	Y	X	Y			
1	2	3	4	5	6	7	8
1	371081,04	1346428,96	370994,79	1346316,77	<i>Картометрический метод</i>	0,10	-
2	371090,32	1346440,50	371011,85	1346343,61	<i>Картометрический метод</i>	0,10	-
3	371096,58	1346449,72	371086,20	1346432,59	<i>Картометрический метод</i>	0,10	-
4	371100,44	1346457,42	371100,35	1346451,36	<i>Картометрический метод</i>	0,10	-
5	371104,56	1346469,28	371108,61	1346479,37	<i>Картометрический метод</i>	0,10	-
6	371106,86	1346475,05	371108,61	1346488,00	<i>Картометрический метод</i>	0,10	-
7	371108,06	1346480,93	371100,51	1346502,63	<i>Картометрический метод</i>	0,10	-
8	371108,06	1346485,20	371094,16	1346516,91	<i>Картометрический метод</i>	0,10	-
9	371107,35	1346488,68	371102,19	1346536,58	<i>Картометрический метод</i>	0,10	-
10	371100,18	1346502,55	371136,49	1346605,79	<i>Картометрический метод</i>	0,10	-
11	371093,85	1346517,12	371157,66	1346644,51	<i>Картометрический метод</i>	0,10	-
12	371098,57	1346529,04	371181,14	1346688,65	<i>Картометрический метод</i>	0,10	-
13	371100,38	1346533,45	371186,61	1346715,06	<i>Картометрический метод</i>	0,10	-
14	371101,86	1346536,51	371192,59	1346754,07	<i>Картометрический метод</i>	0,10	-
15	371103,12	1346540,15	371193,29	1346784,78	<i>Картометрический метод</i>	0,10	-
16	371105,76	1346545,60	371191,92	1346796,40	<i>Картометрический метод</i>	0,10	-
17	371107,85	1346550,48	371159,02	1346816,02	<i>Картометрический метод</i>	0,10	-
18	371110,09	1346555,53	371166,90	1346830,78	<i>Картометрический метод</i>	0,10	-
19	371113,07	1346561,34	371195,94	1346870,78	<i>Картометрический метод</i>	0,10	-

20	371120,48	1346575,29	371224,17	1346909,65	Картометрический метод	0,10	-
21	371123,42	1346581,30	371239,19	1346930,33	Картометрический метод	0,10	-
22	371127,90	1346589,91	371209,85	1346955,88	Картометрический метод	0,10	-
23	371130,97	1346596,17	371173,63	1346987,44	Картометрический метод	0,10	-

Сведения о местоположении измененных (уточненных) границ объекта

24	371134,05	1346602,83	371168,36	1346992,03	Картометрический метод	0,10	-
25	371138,78	1346612,65	371137,99	1347018,49	Картометрический метод	0,10	-
26	371143,94	1346622,33	371113,77	1346990,39	Картометрический метод	0,10	-
27	371149,37	1346632,21	371097,52	1346971,54	Картометрический метод	0,10	-
28	371156,57	1346644,73	371081,26	1346952,68	Картометрический метод	0,10	-
29	371164,16	1346658,31	371055,82	1346923,18	Картометрический метод	0,10	-
30	371166,85	1346662,87	371045,76	1346919,61	Картометрический метод	0,10	-
31	371169,05	1346666,77	371033,80	1346905,27	Картометрический метод	0,10	-
32	371170,91	1346670,01	371019,48	1346889,47	Картометрический метод	0,10	-
33	371172,28	1346672,70	370989,28	1346912,68	Картометрический метод	0,10	-
34	371173,94	1346675,84	370979,97	1346920,47	Картометрический метод	0,10	-
35	371175,63	1346679,35	370971,57	1346911,27	Картометрический метод	0,10	-
36	371177,88	1346684,29	370966,97	1346905,07	Картометрический метод	0,10	-
37	371179,32	1346687,91	370959,07	1346896,62	Картометрический метод	0,10	-
38	371180,80	1346692,53	370942,78	1346880,39	Картометрический метод	0,10	-
39	371182,33	1346698,41	370937,85	1346873,55	Картометрический метод	0,10	-
40	371184,12	1346706,76	370932,53	1346868,99	Картометрический метод	0,10	-
41	371185,89	1346717,20	370926,07	1346866,71	Картометрический метод	0,10	-
42	371188,74	1346733,44	370920,07	1346867,82	Картометрический метод	0,10	-
43	371192,38	1346754,11	370908,60	1346870,13	Картометрический метод	0,10	-
44	371193,03	1346784,76	370899,48	1346868,99	Картометрический метод	0,10	-

45	371191,51	1346796,26	370891,13	1346865,19	Картометрический метод	0,10	-
46	371159,02	1346816,02	370886,95	1346859,50	Картометрический метод	0,10	-
47	371166,90	1346830,78	370884,67	1346851,52	Картометрический метод	0,10	-
48	371239,19	1346930,33	370883,53	1346841,64	Картометрический метод	0,10	-
49	371137,99	1347018,49	370878,97	1346837,84	Картометрический метод	0,10	-
50	371055,82	1346923,18	370873,65	1346834,80	Картометрический метод	0,10	-
51	371045,76	1346919,61	370866,44	1346828,73	Картометрический метод	0,10	-
52	371034,69	1346905,59	370863,02	1346824,17	Картометрический метод	0,10	-
53	371024,14	1346890,49	370857,70	1346804,42	Картометрический метод	0,10	-

Сведения о местоположении измененных (уточненных) границ объекта

54	371021,91	1346888,25	370856,18	1346795,68	Картометрический метод	0,10	-
55	371001,69	1346864,29	370853,52	1346787,70	Картометрический метод	0,10	-
56	370995,44	1346858,70	370847,82	1346779,35	Картометрический метод	0,10	-
57	370990,59	1346854,64	370841,37	1346769,47	Картометрический метод	0,10	-
58	370985,76	1346849,02	370839,47	1346762,64	Картометрический метод	0,10	-
59	370980,59	1346842,99	370838,20	1346755,92	Картометрический метод	0,10	-
60	370975,11	1346837,40	370837,57	1346743,64	Картометрический метод	0,10	-
61	370965,76	1346824,75	370828,88	1346726,31	Картометрический метод	0,10	-
62	370959,74	1346816,95	370822,94	1346721,70	Картометрический метод	0,10	-
63	370953,57	1346807,39	370817,01	1346718,18	Картометрический метод	0,10	-
64	370945,21	1346798,71	370803,83	1346715,33	Картометрический метод	0,10	-
65	370918,43	1346775,54	370786,29	1346709,84	Картометрический метод	0,10	-
66	370903,47	1346759,50	370774,13	1346698,82	Картометрический метод	0,10	-
67	370896,65	1346750,71	370746,41	1346661,68	Картометрический метод	0,10	-
68	370882,60	1346731,39	370802,51	1346619,52	Картометрический метод	0,10	-
69	370866,35	1346711,91	370795,92	1346606,90	Картометрический метод	0,10	-

70	370843,38	1346682,69	370799,96	1346604,93	Картометрический метод	0,10	-
71	370831,39	1346666,32	370810,25	1346598,04	Картометрический метод	0,10	-
72	370816,14	1346644,02	370833,93	1346583,38	Картометрический метод	0,10	-
73	370802,51	1346619,52	370854,47	1346569,42	Картометрический метод	0,10	-
74	370795,92	1346606,90	370876,56	1346554,49	Картометрический метод	0,10	-
75	370799,96	1346604,93	370890,62	1346544,38	Картометрический метод	0,10	-
76	370810,25	1346598,04	370911,72	1346528,78	Картометрический метод	0,10	-
77	370833,93	1346583,38	370925,67	1346521,08	Картометрический метод	0,10	-
78	370854,47	1346569,42	370932,27	1346518,31	Картометрический метод	0,10	-
79	370876,56	1346554,49	370932,53	1346516,92	Картометрический метод	0,10	-
80	370890,62	1346544,38	370933,19	1346512,96	Картометрический метод	0,10	-
81	370911,72	1346528,78	370932,73	1346501,96	Картометрический метод	0,10	-
82	370925,67	1346521,08	370942,62	1346498,15	Картометрический метод	0,10	-
83	370931,44	1346518,66	370949,60	1346494,31	Картометрический метод	0,10	-

Сведения о местоположении измененных (уточненных) границ объекта

84	370932,53	1346516,92	370983,54	1346475,52	Картометрический метод	0,10	-
85	370933,19	1346512,96	370986,09	1346474,11	Картометрический метод	0,10	-
86	370934,50	1346508,90	370985,21	1346472,08	Картометрический метод	0,10	-
87	370938,44	1346506,36	370973,62	1346442,88	Картометрический метод	0,10	-
88	370943,95	1346505,04	370959,94	1346410,92	Картометрический метод	0,10	-
89	370949,00	1346505,37	370953,42	1346395,01	Картометрический метод	0,10	-
90	370953,23	1346505,48	370946,90	1346379,10	Картометрический метод	0,10	-
91	370959,00	1346503,50	370943,46	1346370,77	Картометрический метод	0,10	-
92	370961,48	1346501,52	370932,19	1346343,45	Картометрический метод	0,10	-
93	370965,65	1346494,93	370931,33	1346341,38	Картометрический метод	0,10	-
94	370975,53	1346479,56	370932,37	1346335,09	Картометрический метод	0,10	-

95	370977,84	1346474,29	370934,90	1346330,07	Картометрический метод	0,10	-
96	370971,21	1346457,67	370935,34	1346330,85	Картометрический метод	0,10	-
97	370984,50	1346448,10	370944,07	1346337,30	Картометрический метод	0,10	-
98	370981,90	1346441,31	370946,56	1346337,05	Картометрический метод	0,10	-
99	370971,60	1346417,19	370963,00	1346329,42	Картометрический метод	0,10	-
100	370952,64	1346430,03	370966,65	1346327,75	Картометрический метод	0,10	-
101	370949,77	1346423,86	370976,52	1346323,15	Картометрический метод	0,10	-
102	370940,13	1346405,19	370977,31	1346317,67	Картометрический метод	0,10	-
103	370934,40	1346394,19	370974,90	1346306,92	Картометрический метод	0,10	-
104	370926,18	1346377,93	370971,47	1346302,54	Картометрический метод	0,10	-
105	370923,96	1346369,26	370973,53	1346301,65	Картометрический метод	0,10	-
106	370923,86	1346365,20	370983,57	1346301,49	Картометрический метод	0,10	-
107	370924,73	1346360,68	-	-	Картометрический метод	0,10	-
108	370926,60	1346355,42	-	-	Картометрический метод	0,10	-
109	370928,79	1346350,57	-	-	Картометрический метод	0,10	-
110	370932,27	1346343,25	-	-	Картометрический метод	0,10	-
111	370936,75	1346336,41	-	-	Картометрический метод	0,10	-
112	370946,72	1346337,74	-	-	Картометрический метод	0,10	-
113	370962,51	1346330,55	-	-	Картометрический метод	0,10	-

Сведения о местоположении измененных (уточненных) границ объекта

114	370978,77	1346323,46	-	-	Картометрический метод	0,10	-
115	370975,51	1346304,32	-	-	Картометрический метод	0,10	-
116	370979,25	1346304,38	-	-	Картометрический метод	0,10	-
117	370982,65	1346305,69	-	-	Картометрический метод	0,10	-
118	370985,79	1346307,72	-	-	Картометрический метод	0,10	-
119	370988,90	1346311,47	-	-	Картометрический метод	0,10	-

ГРАФИЧЕСКОЕ ОПИСАНИЕ

местоположения границ населенных пунктов, территориальных зон, особо охраняемых природных территорий, зон с особыми условиями использования территории

деревня Романцево Заволжского сельского поселения Ярославского муниципального района Ярославской области

(наименование объекта, местоположение границ которого описано (далее - объект))

Раздел 1

Сведения об объекте

№ п/п	Характеристики объекта	Описание характеристик
1	2	3
1.	Местоположение объекта	Ярославская область, район Ярославский, деревня Романцево
2.	Площадь объекта +/- величина погрешности определения площади (Р +/- Дельта Р)	188833 +/- 152 м ²
3.	Иные характеристики объекта	-



Раздел 2

Сведения о местоположении границ объекта

1. Система координат МСК-76, зона 1

2. Сведения о характерных точках границ объекта

Обозначение характерных точек границ	Координаты, м		Метод определения координат характерной точки	Средняя квадратическая погрешность положения характерной точки (Mt), м	Описание обозначения точки на местности (при наличии)
	X	Y			
1	2	3	4	5	6

1	398839.14	1348116.44	Метод спутниковых геодезических измерений (определений)	0.1	-
2	398847.25	1348123.80	Метод спутниковых геодезических измерений (определений)	0.1	-
3	398881.75	1348164.30	Метод спутниковых геодезических измерений (определений)	0.1	-
4	398902.05	1348188.13	Метод спутниковых геодезических измерений (определений)	0.1	-
5	398918.20	1348205.70	Метод спутниковых геодезических измерений (определений)	0.1	-
6	398922.50	1348215.76	Метод спутниковых геодезических измерений (определений)	0.1	-
7	398932.90	1348225.45	Метод спутниковых геодезических измерений (определений)	0.1	-
8	398939.12	1348227.57	Метод спутниковых геодезических измерений (определений)	0.1	-
9	398974.05	1348261.29	Метод спутниковых геодезических измерений (определений)	0.1	-
10	399002.95	1348296.20	Метод спутниковых геодезических измерений (определений)	0.1	-
11	399025.86	1348323.09	Метод спутниковых геодезических измерений (определений)	0.1	-

2. Сведения о характерных точках границ объекта

Обозначение характерных точек границ	Координаты, м	Метод определения координат	Средняя квадратическая погрешность	Описание обозначения точки на
--------------------------------------	---------------	-----------------------------	------------------------------------	-------------------------------

	X	Y	характерной точки	положения характерной точки (Mt), м	местности (при наличии)
1	2	3	4	5	6
12	399042.44	1348343.99	Метод спутниковых геодезических измерений (определений)	0.1	-
13	399082.50	1348390.34	Метод спутниковых геодезических измерений (определений)	0.1	-
14	399094.11	1348401.69	Метод спутниковых геодезических измерений (определений)	0.1	-
15	399097.56	1348406.10	Метод спутниковых геодезических измерений (определений)	0.1	-
16	399098.00	1348412.17	Метод спутниковых геодезических измерений (определений)	0.1	-
17	399101.90	1348417.00	Метод спутниковых геодезических измерений (определений)	0.1	-
18	399109.04	1348425.83	Метод спутниковых геодезических измерений (определений)	0.1	-
19	399079.75	1348445.87	Метод спутниковых геодезических измерений (определений)	0.1	-
20	399010.61	1348478.76	Метод спутниковых геодезических измерений (определений)	0.1	-
21	398948.12	1348484.81	Метод спутниковых геодезических измерений (определений)	0.1	-
22	398876.37	1348488.71	Метод спутниковых геодезических измерений (определений)	0.1	-
23	398809.18	1348485.58	Метод спутниковых геодезических измерений (определений)	0.1	-

24	398814.68	1348598.53	Метод спутниковых геодезических измерений (определений)	0.1	-

2. Сведения о характерных точках границ объекта

Обозначение характерных точек границ	Координаты, м		Метод определения координат характерной точки	Средняя квадратическая погрешность положения характерной точки (Mt), м	Описание обозначения точки на местности (при наличии)
	X	Y			
1	2	3	4	5	6
25	398828.22	1348610.83	Метод спутниковых геодезических измерений (определений)	0.1	-
26	398835.09	1348628.85	Метод спутниковых геодезических измерений (определений)	0.1	-
27	398827.08	1348662.47	Метод спутниковых геодезических измерений (определений)	0.1	-
28	398805.82	1348683.69	Метод спутниковых геодезических измерений (определений)	0.1	-
29	398767.92	1348787.03	Метод спутниковых геодезических измерений (определений)	0.1	-
30	398762.19	1348788.91	Метод спутниковых геодезических измерений (определений)	0.1	-
31	398756.21	1348790.36	Метод спутниковых геодезических измерений (определений)	0.1	-
32	398748.07	1348790.43	Метод спутниковых геодезических измерений (определений)	0.1	-
33	398745.11	1348790.28	Метод спутниковых геодезических измерений (определений)	0.1	-

34	398740.79	1348789.30	Метод спутниковых геодезических измерений (определений)	0.1	-
35	398736.41	1348787.41	Метод спутниковых геодезических измерений (определений)	0.1	-
36	398732.87	1348784.92	Метод спутниковых геодезических измерений (определений)	0.1	-
37	398729.14	1348783.61	Метод спутниковых геодезических измерений (определений)	0.1	-

2. Сведения о характерных точках границ объекта

Обозначение характерных точек границ	Координаты, м		Метод определения координат характерной точки	Средняя квадратическая погрешность положения характерной точки (Mt), м	Описание обозначения точки на местности (при наличии)
	X	Y			
1	2	3	4	5	6
38	398713.38	1348782.24	Метод спутниковых геодезических измерений (определений)	0.1	-
39	398704.61	1348781.53	Метод спутниковых геодезических измерений (определений)	0.1	-
40	398701.72	1348781.58	Метод спутниковых геодезических измерений (определений)	0.1	-
41	398699.82	1348782.24	Метод спутниковых геодезических измерений (определений)	0.1	-
42	398696.03	1348783.93	Метод спутниковых геодезических измерений (определений)	0.1	-
43	398693.60	1348784.86	Метод спутниковых геодезических измерений (определений)	0.1	-

44	398691.44	1348785.85	Метод спутниковых геодезических измерений (определений)	0.1	-
45	398689.54	1348785.85	Метод спутниковых геодезических измерений (определений)	0.1	-
46	398687.19	1348784.86	Метод спутниковых геодезических измерений (определений)	0.1	-
47	398684.25	1348782.98	Метод спутниковых геодезических измерений (определений)	0.1	-
48	398681.44	1348781.00	Метод спутниковых геодезических измерений (определений)	0.1	-
49	398678.94	1348780.21	Метод спутниковых геодезических измерений (определений)	0.1	-
50	398675.61	1348779.68	Метод спутниковых геодезических измерений (определений)	0.1	-

2. Сведения о характерных точках границ объекта

Обозначение характерных точек границ	Координаты, м		Метод определения координат характерной точки	Средняя квадратическая погрешность положения характерной точки (Mt), м	Описание обозначения точки на местности (при наличии)
	X	Y			
1	2	3	4	5	6
51	398671.43	1348779.16	Метод спутниковых геодезических измерений (определений)	0.1	-
52	398669.93	1348779.68	Метод спутниковых геодезических измерений (определений)	0.1	-
53	398667.36	1348781.92	Метод спутниковых геодезических измерений (определений)	0.1	-

54	398665.14	1348782.38	Метод спутниковых геодезических измерений (определений)	0.1	-
55	398663.44	1348782.38	Метод спутниковых геодезических измерений (определений)	0.1	-
56	398661.21	1348781.79	Метод спутниковых геодезических измерений (определений)	0.1	-
57	398660.18	1348781.00	Метод спутниковых геодезических измерений (определений)	0.1	-
58	398658.48	1348779.22	Метод спутниковых геодезических измерений (определений)	0.1	-
59	398653.11	1348774.73	Метод спутниковых геодезических измерений (определений)	0.1	-
60	398650.81	1348772.68	Метод спутниковых геодезических измерений (определений)	0.1	-
61	398649.31	1348772.04	Метод спутниковых геодезических измерений (определений)	0.1	-
62	398647.46	1348771.64	Метод спутниковых геодезических измерений (определений)	0.1	-
63	398644.20	1348771.84	Метод спутниковых геодезических измерений (определений)	0.1	-

2. Сведения о характерных точках границ объекта

Обозначение характерных точек границ	Координаты, м		Метод определения координат характерной точки	Средняя квадратическая погрешность положения характерной точки (Mt), м	Описание обозначения точки на местности (при наличии)
	X	Y			
1	2	3	4	5	6

64	398641.51	1348771.96	Метод спутниковых геодезических измерений (определений)	0.1	-
65	398639.77	1348771.43	Метод спутниковых геодезических измерений (определений)	0.1	-
66	398639.19	1348770.52	Метод спутниковых геодезических измерений (определений)	0.1	-
67	398638.13	1348769.29	Метод спутниковых геодезических измерений (определений)	0.1	-
68	398637.13	1348768.45	Метод спутниковых геодезических измерений (определений)	0.1	-
69	398635.57	1348768.45	Метод спутниковых геодезических измерений (определений)	0.1	-
70	398633.41	1348769.48	Метод спутниковых геодезических измерений (определений)	0.1	-
71	398631.83	1348770.67	Метод спутниковых геодезических измерений (определений)	0.1	-
72	398630.66	1348770.80	Метод спутниковых геодезических измерений (определений)	0.1	-
73	398627.25	1348770.67	Метод спутниковых геодезических измерений (определений)	0.1	-
74	398626.27	1348771.13	Метод спутниковых геодезических измерений (определений)	0.1	-
75	398624.64	1348771.51	Метод спутниковых геодезических измерений (определений)	0.1	-
76	398619.86	1348771.56	Метод спутниковых геодезических измерений (определений)	0.1	-

2. Сведения о характерных точках границ объекта					
Обозначение характерных точек границ	Координаты, м		Метод определения координат характерной точки	Средняя квадратическая погрешность положения характерной точки (Mt), м	Описание обозначения точки на местности (при наличии)
	X	Y			
1	2	3	4	5	6
77	398615.27	1348770.59	Метод спутниковых геодезических измерений (определений)	0.1	-
78	398612.98	1348769.80	Метод спутниковых геодезических измерений (определений)	0.1	-
79	398609.97	1348767.72	Метод спутниковых геодезических измерений (определений)	0.1	-
80	398607.63	1348765.56	Метод спутниковых геодезических измерений (определений)	0.1	-
81	398604.36	1348763.26	Метод спутниковых геодезических измерений (определений)	0.1	-
82	398602.20	1348761.55	Метод спутниковых геодезических измерений (определений)	0.1	-
83	398600.35	1348761.18	Метод спутниковых геодезических измерений (определений)	0.1	-
84	398596.89	1348760.97	Метод спутниковых геодезических измерений (определений)	0.1	-
85	398590.94	1348759.66	Метод спутниковых геодезических измерений (определений)	0.1	-
86	398585.88	1348759.41	Метод спутниковых геодезических измерений (определений)	0.1	-
87	398581.71	1348760.05	Метод спутниковых геодезических измерений (определений)	0.1	-

88	398576.55	1348758.94	Метод спутниковых геодезических измерений (определений)	0.1	-
89	398572.47	1348757.11	Метод спутниковых геодезических измерений (определений)	0.1	-

2. Сведения о характерных точках границ объекта

Обозначение характерных точек границ	Координаты, м		Метод определения координат характерной точки	Средняя квадратическая погрешность положения характерной точки (Mt), м	Описание обозначения точки на местности (при наличии)
	X	Y			
1	2	3	4	5	6
90	398570.90	1348755.67	Метод спутниковых геодезических измерений (определений)	0.1	-
91	398569.73	1348754.90	Метод спутниковых геодезических измерений (определений)	0.1	-
92	398566.98	1348754.24	Метод спутниковых геодезических измерений (определений)	0.1	-
93	398562.60	1348753.96	Метод спутниковых геодезических измерений (определений)	0.1	-
94	398558.33	1348752.93	Метод спутниковых геодезических измерений (определений)	0.1	-
95	398555.07	1348752.08	Метод спутниковых геодезических измерений (определений)	0.1	-
96	398552.52	1348751.87	Метод спутниковых геодезических измерений (определений)	0.1	-
97	398550.56	1348752.08	Метод спутниковых геодезических измерений (определений)	0.1	-

98	398549.00	1348753.18	Метод спутниковых геодезических измерений (определений)	0.1	-
99	398548.07	1348753.14	Метод спутниковых геодезических измерений (определений)	0.1	-
100	398547.68	1348752.79	Метод спутниковых геодезических измерений (определений)	0.1	-
101	398546.81	1348751.77	Метод спутниковых геодезических измерений (определений)	0.1	-
102	398546.25	1348751.47	Метод спутниковых геодезических измерений (определений)	0.1	-

2. Сведения о характерных точках границ объекта

Обозначение характерных точек границ	Координаты, м		Метод определения координат характерной точки	Средняя квадратическая погрешность положения характерной точки (Mt), м	Описание обозначения точки на местности (при наличии)
	X	Y			
1	2	3	4	5	6
103	398544.94	1348751.40	Метод спутниковых геодезических измерений (определений)	0.1	-
104	398543.54	1348751.61	Метод спутниковых геодезических измерений (определений)	0.1	-
105	398541.76	1348751.98	Метод спутниковых геодезических измерений (определений)	0.1	-
106	398541.06	1348751.95	Метод спутниковых геодезических измерений (определений)	0.1	-
107	398540.30	1348751.64	Метод спутниковых геодезических измерений (определений)	0.1	-

108	398539.47	1348750.66	Метод спутниковых геодезических измерений (определений)	0.1	-
109	398537.34	1348747.52	Метод спутниковых геодезических измерений (определений)	0.1	-
110	398536.41	1348746.58	Метод спутниковых геодезических измерений (определений)	0.1	-
111	398535.57	1348745.91	Метод спутниковых геодезических измерений (определений)	0.1	-
112	398533.18	1348744.32	Метод спутниковых геодезических измерений (определений)	0.1	-
113	398531.70	1348743.59	Метод спутниковых геодезических измерений (определений)	0.1	-
114	398527.04	1348741.88	Метод спутниковых геодезических измерений (определений)	0.1	-
115	398523.77	1348740.30	Метод спутниковых геодезических измерений (определений)	0.1	-

2. Сведения о характерных точках границ объекта

Обозначение характерных точек границ	Координаты, м		Метод определения координат характерной точки	Средняя квадратическая погрешность положения характерной точки (Mt), м	Описание обозначения точки на местности (при наличии)
	X	Y			
1	2	3	4	5	6
116	398522.08	1348739.85	Метод спутниковых геодезических измерений (определений)	0.1	-
117	398520.29	1348739.11	Метод спутниковых геодезических измерений (определений)	0.1	-

118	398519.40	1348738.30	Метод спутниковых геодезических измерений (определений)	0.1	-
119	398517.60	1348735.50	Метод спутниковых геодезических измерений (определений)	0.1	-
120	398514.66	1348732.27	Метод спутниковых геодезических измерений (определений)	0.1	-
121	398512.75	1348730.65	Метод спутниковых геодезических измерений (определений)	0.1	-
122	398511.09	1348729.78	Метод спутниковых геодезических измерений (определений)	0.1	-
123	398506.61	1348728.51	Метод спутниковых геодезических измерений (определений)	0.1	-
124	398495.32	1348725.79	Метод спутниковых геодезических измерений (определений)	0.1	-
125	398493.30	1348725.09	Метод спутниковых геодезических измерений (определений)	0.1	-
126	398492.60	1348724.56	Метод спутниковых геодезических измерений (определений)	0.1	-
127	398491.95	1348723.51	Метод спутниковых геодезических измерений (определений)	0.1	-
128	398491.59	1348721.67	Метод спутниковых геодезических измерений (определений)	0.1	-

2. Сведения о характерных точках границ объекта

Обозначение характерных точек границ	Координаты, м	Метод определения координат	Средняя квадратическая погрешность	Описание обозначения точки на
--------------------------------------	---------------	-----------------------------	------------------------------------	-------------------------------

	X	Y	характерной точки	положения характерной точки (Mt), м	местности (при наличии)
1	2	3	4	5	6
129	398492.00	1348718.73	Метод спутниковых геодезических измерений (определений)	0.1	-
130	398494.69	1348712.49	Метод спутниковых геодезических измерений (определений)	0.1	-
131	398498.88	1348702.11	Метод спутниковых геодезических измерений (определений)	0.1	-
132	398503.67	1348693.74	Метод спутниковых геодезических измерений (определений)	0.1	-
133	398511.19	1348678.00	Метод спутниковых геодезических измерений (определений)	0.1	-
134	398513.30	1348672.09	Метод спутниковых геодезических измерений (определений)	0.1	-
135	398514.88	1348666.08	Метод спутниковых геодезических измерений (определений)	0.1	-
136	398516.72	1348659.93	Метод спутниковых геодезических измерений (определений)	0.1	-
137	398518.02	1348652.48	Метод спутниковых геодезических измерений (определений)	0.1	-
138	398519.52	1348647.89	Метод спутниковых геодезических измерений (определений)	0.1	-
139	398521.34	1348646.11	Метод спутниковых геодезических измерений (определений)	0.1	-
140	398523.63	1348645.66	Метод спутниковых геодезических измерений (определений)	0.1	-

141	398525.36	1348644.15	Метод спутниковых геодезических измерений (определений)	0.1	-

2. Сведения о характерных точках границ объекта

Обозначение характерных точек границ	Координаты, м		Метод определения координат характерной точки	Средняя квадратическая погрешность положения характерной точки (Mt), м	Описание обозначения точки на местности (при наличии)
	X	Y			
1	2	3	4	5	6
142	398526.72	1348639.85	Метод спутниковых геодезических измерений (определений)	0.1	-
143	398527.32	1348636.77	Метод спутниковых геодезических измерений (определений)	0.1	-
144	398526.72	1348634.47	Метод спутниковых геодезических измерений (определений)	0.1	-
145	398526.72	1348632.57	Метод спутниковых геодезических измерений (определений)	0.1	-
146	398527.77	1348630.81	Метод спутниковых геодезических измерений (определений)	0.1	-
147	398529.22	1348629.90	Метод спутниковых геодезических измерений (определений)	0.1	-
148	398530.91	1348629.65	Метод спутниковых геодезических измерений (определений)	0.1	-
149	398532.62	1348628.94	Метод спутниковых геодезических измерений (определений)	0.1	-
150	398533.94	1348627.83	Метод спутниковых геодезических измерений (определений)	0.1	-

151	398537.06	1348624.48	Метод спутниковых геодезических измерений (определений)	0.1	-
152	398538.63	1348621.13	Метод спутниковых геодезических измерений (определений)	0.1	-
153	398539.61	1348617.14	Метод спутниковых геодезических измерений (определений)	0.1	-
154	398540.66	1348615.11	Метод спутниковых геодезических измерений (определений)	0.1	-

2. Сведения о характерных точках границ объекта

Обозначение характерных точек границ	Координаты, м		Метод определения координат характерной точки	Средняя квадратическая погрешность положения характерной точки (Mt), м	Описание обозначения точки на местности (при наличии)
	X	Y			
1	2	3	4	5	6
155	398542.50	1348613.47	Метод спутниковых геодезических измерений (определений)	0.1	-
156	398544.25	1348609.93	Метод спутниковых геодезических измерений (определений)	0.1	-
157	398545.63	1348605.76	Метод спутниковых геодезических измерений (определений)	0.1	-
158	398546.30	1348601.49	Метод спутниковых геодезических измерений (определений)	0.1	-
159	398547.01	1348596.39	Метод спутниковых геодезических измерений (определений)	0.1	-
160	398547.10	1348591.45	Метод спутниковых геодезических измерений (определений)	0.1	-

161	398546.30	1348585.49	Метод спутниковых геодезических измерений (определений)	0.1	-
162	398544.60	1348580.90	Метод спутниковых геодезических измерений (определений)	0.1	-
163	398542.72	1348575.34	Метод спутниковых геодезических измерений (определений)	0.1	-
164	398541.19	1348571.35	Метод спутниковых геодезических измерений (определений)	0.1	-
165	398539.63	1348568.46	Метод спутниковых геодезических измерений (определений)	0.1	-
166	398537.42	1348565.20	Метод спутниковых геодезических измерений (определений)	0.1	-
167	398534.52	1348561.76	Метод спутниковых геодезических измерений (определений)	0.1	-

2. Сведения о характерных точках границ объекта

Обозначение характерных точек границ	Координаты, м		Метод определения координат характерной точки	Средняя квадратическая погрешность положения характерной точки (Mt), м	Описание обозначения точки на местности (при наличии)
	X	Y			
1	2	3	4	5	6
168	398531.89	1348559.15	Метод спутниковых геодезических измерений (определений)	0.1	-
169	398528.70	1348558.30	Метод спутниковых геодезических измерений (определений)	0.1	-
170	398527.43	1348556.98	Метод спутниковых геодезических измерений (определений)	0.1	-

171	398527.38	1348555.36	Метод спутниковых геодезических измерений (определений)	0.1	-
172	398527.25	1348551.35	Метод спутниковых геодезических измерений (определений)	0.1	-
173	398526.39	1348546.97	Метод спутниковых геодезических измерений (определений)	0.1	-
174	398525.10	1348540.41	Метод спутниковых геодезических измерений (определений)	0.1	-
175	398524.77	1348537.20	Метод спутниковых геодезических измерений (определений)	0.1	-
176	398524.77	1348533.33	Метод спутниковых геодезических измерений (определений)	0.1	-
177	398525.04	1348530.65	Метод спутниковых геодезических измерений (определений)	0.1	-
178	398525.95	1348528.95	Метод спутниковых геодезических измерений (определений)	0.1	-
179	398528.12	1348526.85	Метод спутниковых геодезических измерений (определений)	0.1	-
180	398531.73	1348524.63	Метод спутниковых геодезических измерений (определений)	0.1	-

2. Сведения о характерных точках границ объекта

Обозначение характерных точек границ	Координаты, м		Метод определения координат характерной точки	Средняя квадратическая погрешность положения характерной точки (Mt), м	Описание обозначения точки на местности (при наличии)
	X	Y			
1	2	3	4	5	6

181	398535.63	1348521.03	Метод спутниковых геодезических измерений (определений)	0.1	-
182	398535.31	1348520.40	Метод спутниковых геодезических измерений (определений)	0.1	-
183	398537.42	1348518.21	Метод спутниковых геодезических измерений (определений)	0.1	-
184	398538.92	1348515.86	Метод спутниковых геодезических измерений (определений)	0.1	-
185	398540.35	1348512.78	Метод спутниковых геодезических измерений (определений)	0.1	-
186	398542.19	1348509.69	Метод спутниковых геодезических измерений (определений)	0.1	-
187	398543.75	1348508.20	Метод спутниковых геодезических измерений (определений)	0.1	-
188	398545.65	1348507.53	Метод спутниковых геодезических измерений (определений)	0.1	-
189	398551.21	1348505.91	Метод спутниковых геодезических измерений (определений)	0.1	-
190	398555.61	1348503.21	Метод спутниковых геодезических измерений (определений)	0.1	-
191	398559.64	1348500.94	Метод спутниковых геодезических измерений (определений)	0.1	-
192	398562.60	1348500.10	Метод спутниковых геодезических измерений (определений)	0.1	-
193	398564.18	1348500.02	Метод спутниковых геодезических измерений (определений)	0.1	-

2. Сведения о характерных точках границ объекта					
Обозначение характерных точек границ	Координаты, м		Метод определения координат характерной точки	Средняя квадратическая погрешность положения характерной точки (Mt), м	Описание обозначения точки на местности (при наличии)
	X	Y			
1	2	3	4	5	6
194	398567.31	1348499.83	Метод спутниковых геодезических измерений (определений)	0.1	-
195	398569.02	1348499.23	Метод спутниковых геодезических измерений (определений)	0.1	-
196	398571.05	1348497.33	Метод спутниковых геодезических измерений (определений)	0.1	-
197	398573.12	1348492.69	Метод спутниковых геодезических измерений (определений)	0.1	-
198	398574.83	1348487.71	Метод спутниковых геодезических измерений (определений)	0.1	-
199	398575.75	1348486.02	Метод спутниковых геодезических измерений (определений)	0.1	-
200	398577.78	1348484.32	Метод спутниковых геодезических измерений (определений)	0.1	-
201	398579.21	1348483.46	Метод спутниковых геодезических измерений (определений)	0.1	-
202	398584.53	1348470.70	Метод спутниковых геодезических измерений (определений)	0.1	-
203	398580.92	1348465.66	Метод спутниковых геодезических измерений (определений)	0.1	-
204	398579.82	1348463.58	Метод спутниковых геодезических измерений (определений)	0.1	-

205	398579.60	1348461.61	Метод спутниковых геодезических измерений (определений)	0.1	-
206	398580.13	1348458.99	Метод спутниковых геодезических измерений (определений)	0.1	-

2. Сведения о характерных точках границ объекта

Обозначение характерных точек границ	Координаты, м		Метод определения координат характерной точки	Средняя квадратическая погрешность положения характерной точки (Mt), м	Описание обозначения точки на местности (при наличии)
	X	Y			
1	2	3	4	5	6
207	398581.37	1348454.74	Метод спутниковых геодезических измерений (определений)	0.1	-
208	398583.62	1348450.62	Метод спутниковых геодезических измерений (определений)	0.1	-
209	398586.42	1348446.10	Метод спутниковых геодезических измерений (определений)	0.1	-
210	398589.25	1348441.25	Метод спутниковых геодезических измерений (определений)	0.1	-
211	398591.73	1348438.44	Метод спутниковых геодезических измерений (определений)	0.1	-
212	398594.82	1348435.24	Метод спутниковых геодезических измерений (определений)	0.1	-
213	398596.56	1348432.03	Метод спутниковых геодезических измерений (определений)	0.1	-
214	398598.47	1348428.23	Метод спутниковых геодезических измерений (определений)	0.1	-

215	398600.30	1348425.10	Метод спутниковых геодезических измерений (определений)	0.1	-
216	398601.66	1348423.20	Метод спутниковых геодезических измерений (определений)	0.1	-
217	398603.24	1348421.77	Метод спутниковых геодезических измерений (определений)	0.1	-
218	398604.68	1348420.77	Метод спутниковых геодезических измерений (определений)	0.1	-
219	398606.89	1348420.19	Метод спутниковых геодезических измерений (определений)	0.1	-

2. Сведения о характерных точках границ объекта

Обозначение характерных точек границ	Координаты, м		Метод определения координат характерной точки	Средняя квадратическая погрешность положения характерной точки (Mt), м	Описание обозначения точки на местности (при наличии)
	X	Y			
1	2	3	4	5	6
220	398609.79	1348419.74	Метод спутниковых геодезических измерений (определений)	0.1	-
221	398614.11	1348419.98	Метод спутниковых геодезических измерений (определений)	0.1	-
222	398621.55	1348420.90	Метод спутниковых геодезических измерений (определений)	0.1	-
223	398623.79	1348420.90	Метод спутниковых геодезических измерений (определений)	0.1	-
224	398625.42	1348420.45	Метод спутниковых геодезических измерений (определений)	0.1	-

225	398628.24	1348419.35	Метод спутниковых геодезических измерений (определений)	0.1	-
226	398632.23	1348417.47	Метод спутниковых геодезических измерений (определений)	0.1	-
227	398634.97	1348414.98	Метод спутниковых геодезических измерений (определений)	0.1	-
228	398636.01	1348412.23	Метод спутниковых геодезических измерений (определений)	0.1	-
229	398636.08	1348408.69	Метод спутниковых геодезических измерений (определений)	0.1	-
230	398636.08	1348405.69	Метод спутниковых геодезических измерений (определений)	0.1	-
231	398635.81	1348403.26	Метод спутниковых геодезических измерений (определений)	0.1	-
232	398634.65	1348400.47	Метод спутниковых геодезических измерений (определений)	0.1	-

2. Сведения о характерных точках границ объекта

Обозначение характерных точек границ	Координаты, м		Метод определения координат характерной точки	Средняя квадратическая погрешность положения характерной точки (Mt), м	Описание обозначения точки на местности (при наличии)
	X	Y			
1	2	3	4	5	6
233	398634.44	1348398.94	Метод спутниковых геодезических измерений (определений)	0.1	-
234	398634.76	1348396.46	Метод спутниковых геодезических измерений (определений)	0.1	-

235	398635.37	1348394.04	Метод спутниковых геодезических измерений (определений)	0.1	-
236	398635.23	1348391.43	Метод спутниковых геодезических измерений (определений)	0.1	-
237	398634.70	1348388.61	Метод спутниковых геодезических измерений (определений)	0.1	-
238	398632.67	1348385.40	Метод спутниковых геодезических измерений (определений)	0.1	-
239	398631.56	1348382.65	Метод спутниковых геодезических измерений (определений)	0.1	-
240	398631.22	1348380.54	Метод спутниковых геодезических измерений (определений)	0.1	-
241	398632.27	1348377.89	Метод спутниковых геодезических измерений (определений)	0.1	-
242	398632.36	1348375.21	Метод спутниковых геодезических измерений (определений)	0.1	-
243	398629.35	1348369.60	Метод спутниковых геодезических измерений (определений)	0.1	-
244	398626.41	1348365.35	Метод спутниковых геодезических измерений (определений)	0.1	-
245	398624.42	1348363.32	Метод спутниковых геодезических измерений (определений)	0.1	-

2. Сведения о характерных точках границ объекта

Обозначение характерных точек границ	Координаты, м	Метод определения координат	Средняя квадратическая погрешность	Описание обозначения точки на
--------------------------------------	---------------	-----------------------------	------------------------------------	-------------------------------

	X	Y	характерной точки	положения характерной точки (Mt), м	местности (при наличии)
1	2	3	4	5	6
246	398623.66	1348360.77	Метод спутниковых геодезических измерений (определений)	0.1	-
247	398622.48	1348355.79	Метод спутниковых геодезических измерений (определений)	0.1	-
248	398622.48	1348352.20	Метод спутниковых геодезических измерений (определений)	0.1	-
249	398621.44	1348348.72	Метод спутниковых геодезических измерений (определений)	0.1	-
250	398619.00	1348342.71	Метод спутниковых геодезических измерений (определений)	0.1	-
251	398616.72	1348336.75	Метод спутниковых геодезических измерений (определений)	0.1	-
252	398616.45	1348334.52	Метод спутниковых геодезических измерений (определений)	0.1	-
253	398616.84	1348331.39	Метод спутниковых геодезических измерений (определений)	0.1	-
254	398617.38	1348328.29	Метод спутниковых геодезических измерений (определений)	0.1	-
255	398618.36	1348325.68	Метод спутниковых геодезических измерений (определений)	0.1	-
256	398619.20	1348323.91	Метод спутниковых геодезических измерений (определений)	0.1	-
257	398622.39	1348316.90	Метод спутниковых геодезических измерений (определений)	0.1	-

258	398624.37	1348313.32	Метод спутниковых геодезических измерений (определений)	0.1	-

2. Сведения о характерных точках границ объекта

Обозначение характерных точек границ	Координаты, м		Метод определения координат характерной точки	Средняя квадратическая погрешность положения характерной точки (Mt), м	Описание обозначения точки на местности (при наличии)
	X	Y			
1	2	3	4	5	6
259	398628.30	1348308.61	Метод спутниковых геодезических измерений (определений)	0.1	-
260	398630.06	1348306.06	Метод спутниковых геодезических измерений (определений)	0.1	-
261	398631.76	1348302.72	Метод спутниковых геодезических измерений (определений)	0.1	-
262	398633.49	1348297.81	Метод спутниковых геодезических измерений (определений)	0.1	-
263	398635.63	1348292.38	Метод спутниковых геодезических измерений (определений)	0.1	-
264	398638.00	1348286.63	Метод спутниковых геодезических измерений (определений)	0.1	-
265	398640.01	1348282.44	Метод спутниковых геодезических измерений (определений)	0.1	-
266	398642.04	1348279.48	Метод спутниковых геодезических измерений (определений)	0.1	-
267	398644.14	1348277.32	Метод спутниковых геодезических измерений (определений)	0.1	-

268	398646.49	1348275.36	Метод спутниковых геодезических измерений (определений)	0.1	-
269	398649.57	1348273.40	Метод спутниковых геодезических измерений (определений)	0.1	-
270	398653.50	1348271.04	Метод спутниковых геодезических измерений (определений)	0.1	-
271	398658.54	1348268.36	Метод спутниковых геодезических измерений (определений)	0.1	-

2. Сведения о характерных точках границ объекта

Обозначение характерных точек границ	Координаты, м		Метод определения координат характерной точки	Средняя квадратическая погрешность положения характерной точки (Mt), м	Описание обозначения точки на местности (при наличии)
	X	Y			
1	2	3	4	5	6
272	398662.47	1348267.24	Метод спутниковых геодезических измерений (определений)	0.1	-
273	398666.91	1348266.66	Метод спутниковых геодезических измерений (определений)	0.1	-
274	398671.75	1348266.60	Метод спутниковых геодезических измерений (определений)	0.1	-
275	398681.00	1348266.60	Метод спутниковых геодезических измерений (определений)	0.1	-
276	398697.42	1348267.57	Метод спутниковых геодезических измерений (определений)	0.1	-
277	398702.58	1348268.36	Метод спутниковых геодезических измерений (определений)	0.1	-

278	398706.57	1348269.28	Метод спутниковых геодезических измерений (определений)	0.1	-
279	398708.79	1348270.98	Метод спутниковых геодезических измерений (определений)	0.1	-
280	398710.37	1348271.89	Метод спутниковых геодезических измерений (определений)	0.1	-
281	398712.27	1348271.89	Метод спутниковых геодезических измерений (определений)	0.1	-
282	398715.88	1348271.50	Метод спутниковых геодезических измерений (определений)	0.1	-
283	398720.78	1348269.94	Метод спутниковых геодезических измерений (определений)	0.1	-
284	398723.85	1348268.89	Метод спутниковых геодезических измерений (определений)	0.1	-

2. Сведения о характерных точках границ объекта

Обозначение характерных точек границ	Координаты, м		Метод определения координат характерной точки	Средняя квадратическая погрешность положения характерной точки (Mt), м	Описание обозначения точки на местности (при наличии)
	X	Y			
1	2	3	4	5	6
285	398726.87	1348267.78	Метод спутниковых геодезических измерений (определений)	0.1	-
286	398730.58	1348267.33	Метод спутниковых геодезических измерений (определений)	0.1	-
287	398734.86	1348267.52	Метод спутниковых геодезических измерений (определений)	0.1	-

288	398739.44	1348267.39	Метод спутниковых геодезических измерений (определений)	0.1	-
289	398742.29	1348268.10	Метод спутниковых геодезических измерений (определений)	0.1	-
290	398746.37	1348269.60	Метод спутниковых геодезических измерений (определений)	0.1	-
291	398750.60	1348270.00	Метод спутниковых геодезических измерений (определений)	0.1	-
292	398757.03	1348270.65	Метод спутниковых геодезических измерений (определений)	0.1	-
293	398763.04	1348270.05	Метод спутниковых геодезических измерений (определений)	0.1	-
294	398767.76	1348268.28	Метод спутниковых геодезических измерений (определений)	0.1	-
295	398772.93	1348265.94	Метод спутниковых геодезических измерений (определений)	0.1	-
296	398777.70	1348263.06	Метод спутниковых геодезических измерений (определений)	0.1	-
297	398781.50	1348259.53	Метод спутниковых геодезических измерений (определений)	0.1	-

2. Сведения о характерных точках границ объекта

Обозначение характерных точек границ	Координаты, м		Метод определения координат характерной точки	Средняя квадратическая погрешность положения характерной точки (Mt), м	Описание обозначения точки на местности (при наличии)
	X	Y			
1	2	3	4	5	6

298	398785.62	1348254.89	Метод спутниковых геодезических измерений (определений)	0.1	-
299	398790.41	1348245.91	Метод спутниковых геодезических измерений (определений)	0.1	-
300	398786.90	1348242.09	Метод спутниковых геодезических измерений (определений)	0.1	-
301	398796.60	1348231.62	Метод спутниковых геодезических измерений (определений)	0.1	-
302	398812.80	1348206.72	Метод спутниковых геодезических измерений (определений)	0.1	-
303	398824.30	1348173.72	Метод спутниковых геодезических измерений (определений)	0.1	-
304	398827.09	1348142.34	Метод спутниковых геодезических измерений (определений)	0.1	-
305	398828.86	1348132.76	Метод спутниковых геодезических измерений (определений)	0.1	-
1	398839.14	1348116.44	Метод спутниковых геодезических измерений (определений)	0.1	-

3. Сведения о характерных точках части (частей) границы объекта

Обозначение характерных точек части границы	Координаты, м		Метод определения координат характерной точки	Средняя квадратическая погрешность положения характерной точки (M _t), м	Описание обозначения точки на местности (при наличии)
	X	Y			
1	2	3	4	5	6
-	-	-	-	-	-

--	--	--	--	--	--

Раздел 3

Сведения о местоположении измененных (уточненных) границ объекта


1. Система координат -

2. Сведения о характерных точках границ объекта

Обозначение характерных точек границ	Существующие координаты, м		Измененные (уточненные) координаты, м		Метод определения координат характерной точки	Средняя квадратическая погрешность положения характерной точки (Mt), м	Описание обозначения точки на местности (при наличии)
	X	Y	X	Y			
1	2	3	4	5	6	7	8
-	-	-	-	-	-	-	

3. Сведения о характерных точках части (частей) границы объекта

Обозначение характерных точек части границы	Существующие координаты, м		Измененные (уточненные) координаты, м		Метод определения координат характерной точки	Средняя квадратическая погрешность положения характерной точки (Mt), м	Описание обозначения точки на местности (при наличии)
	X	Y	X	Y			
1	2	3	4	5	6	7	8
-	-	-	-	-	-	-	



ГРАФИЧЕСКОЕ ОПИСАНИЕ

местоположения границ населенных пунктов, территориальных зон, особо охраняемых природных территорий, зон с особыми условиями использования территории

деревня Росторопово Заволжского сельского поселения Ярославского муниципального района Ярославской области

(наименование объекта, местоположение границ которого описано (далее - объект))

Раздел 1

Сведения об объекте

№ п/п	Характеристики объекта	Описание характеристик
1	2	3
1.	Местоположение объекта	Ярославская область, район Ярославский, деревня Росторопово

2.	Площадь объекта +/- величина погрешности определения площади (P +/- Дельта P)	119518 +/- 121 м ²
3.	Иные характеристики объекта	-

--	--

Раздел 2

Сведения о местоположении границ объекта

1. Система координат МСК-76, зона 1

2. Сведения о характерных точках границ объекта

Обозначение характерных точек границ	Координаты, м	Метод определения координат	Средняя квадратическая погрешность	Описание обозначения точки на
--------------------------------------	---------------	-----------------------------	------------------------------------	-------------------------------

	X	Y	характерной точки	положения характерной точки (Mt), м	местности (при наличии)
1	2	3	4	5	6
1	393389.72	1338104.67	Метод спутниковых геодезических измерений (определений)	0.1	-
2	393396.59	1338110.28	Метод спутниковых геодезических измерений (определений)	0.1	-
3	393404.08	1338112.93	Метод спутниковых геодезических измерений (определений)	0.1	-
4	393417.02	1338112.93	Метод спутниковых геодезических измерений (определений)	0.1	-
5	393432.32	1338117.78	Метод спутниковых геодезических измерений (определений)	0.1	-
6	393442.15	1338125.26	Метод спутниковых геодезических измерений (определений)	0.1	-
7	393448.39	1338135.71	Метод спутниковых геодезических измерений (определений)	0.1	-
8	393451.98	1338145.86	Метод спутниковых геодезических измерений (определений)	0.1	-
9	393449.95	1338168.60	Метод спутниковых геодезических измерений (определений)	0.1	-
10	393448.23	1338185.80	Метод спутниковых геодезических измерений (определений)	0.1	-
11	393450.13	1338195.40	Метод спутниковых геодезических измерений (определений)	0.1	-

2. Сведения о характерных точках границ объекта

Обозначение характерных точек границ	Координаты, м		Метод определения координат характерной точки	Средняя квадратическая погрешность положения характерной точки (Mt), м	Описание обозначения точки на местности (при наличии)
	X	Y			
1	2	3	4	5	6
12	393459.54	1338207.70	Метод спутниковых геодезических измерений (определений)	0.1	-
13	393469.44	1338217.80	Метод спутниковых геодезических измерений (определений)	0.1	-
14	393478.17	1338221.10	Метод спутниковых геодезических измерений (определений)	0.1	-
15	393490.50	1338220.40	Метод спутниковых геодезических измерений (определений)	0.1	-
16	393508.53	1338217.10	Метод спутниковых геодезических измерений (определений)	0.1	-
17	393540.16	1338211.00	Метод спутниковых геодезических измерений (определений)	0.1	-
18	393559.37	1338208.40	Метод спутниковых геодезических измерений (определений)	0.1	-
19	393576.83	1338206.00	Метод спутниковых геодезических измерений (определений)	0.1	-
20	393592.55	1338203.80	Метод спутниковых геодезических измерений (определений)	0.1	-
21	393599.54	1338205.20	Метод спутниковых геодезических измерений (определений)	0.1	-
22	393605.08	1338207.31	Метод спутниковых геодезических измерений (определений)	0.1	-

23	393608.03	1338209.55	Метод спутниковых геодезических измерений (определений)	0.1	-
24	393613.47	1338219.03	Метод спутниковых геодезических измерений (определений)	0.1	-

2. Сведения о характерных точках границ объекта

Обозначение характерных точек границ	Координаты, м		Метод определения координат характерной точки	Средняя квадратическая погрешность положения характерной точки (Mt), м	Описание обозначения точки на местности (при наличии)
	X	Y			
1	2	3	4	5	6
25	393615.73	1338229.40	Метод спутниковых геодезических измерений (определений)	0.1	-
26	393614.73	1338239.07	Метод спутниковых геодезических измерений (определений)	0.1	-
27	393610.27	1338254.40	Метод спутниковых геодезических измерений (определений)	0.1	-
28	393599.19	1338271.81	Метод спутниковых геодезических измерений (определений)	0.1	-
29	393584.21	1338286.86	Метод спутниковых геодезических измерений (определений)	0.1	-
30	393560.05	1338311.79	Метод спутниковых геодезических измерений (определений)	0.1	-
31	393543.46	1338336.34	Метод спутниковых геодезических измерений (определений)	0.1	-
32	393535.61	1338350.21	Метод спутниковых геодезических измерений (определений)	0.1	-

33	393532.69	1338365.34	Метод спутниковых геодезических измерений (определений)	0.1	-
34	393532.59	1338375.43	Метод спутниковых геодезических измерений (определений)	0.1	-
35	393536.77	1338386.10	Метод спутниковых геодезических измерений (определений)	0.1	-
36	393541.33	1338395.42	Метод спутниковых геодезических измерений (определений)	0.1	-
37	393542.99	1338407.36	Метод спутниковых геодезических измерений (определений)	0.1	-

2. Сведения о характерных точках границ объекта

Обозначение характерных точек границ	Координаты, м		Метод определения координат характерной точки	Средняя квадратическая погрешность положения характерной точки (Mt), м	Описание обозначения точки на местности (при наличии)
	X	Y			
1	2	3	4	5	6
38	393542.99	1338416.09	Метод спутниковых геодезических измерений (определений)	0.1	-
39	393540.16	1338425.50	Метод спутниковых геодезических измерений (определений)	0.1	-
40	393533.76	1338434.99	Метод спутниковых геодезических измерений (определений)	0.1	-
41	393521.83	1338444.11	Метод спутниковых геодезических измерений (определений)	0.1	-
42	393517.47	1338449.45	Метод спутниковых геодезических измерений (определений)	0.1	-

43	393514.19	1338455.45	Метод спутниковых геодезических измерений (определений)	0.1	-
44	393510.22	1338459.82	Метод спутниковых геодезических измерений (определений)	0.1	-
45	393509.20	1338465.65	Метод спутниковых геодезических измерений (определений)	0.1	-
46	393513.41	1338474.82	Метод спутниковых геодезических измерений (определений)	0.1	-
47	393521.50	1338485.55	Метод спутниковых геодезических измерений (определений)	0.1	-
48	393529.41	1338493.72	Метод спутниковых геодезических измерений (определений)	0.1	-
49	393535.92	1338498.15	Метод спутниковых геодезических измерений (определений)	0.1	-
50	393544.99	1338503.85	Метод спутниковых геодезических измерений (определений)	0.1	-

2. Сведения о характерных точках границ объекта

Обозначение характерных точек границ	Координаты, м		Метод определения координат характерной точки	Средняя квадратическая погрешность положения характерной точки (M _t), м	Описание обозначения точки на местности (при наличии)
	X	Y			
1	2	3	4	5	6
51	393555.25	1338518.40	Метод спутниковых геодезических измерений (определений)	0.1	-
52	393563.21	1338532.93	Метод спутниковых геодезических измерений (определений)	0.1	-

53	393554.64	1338537.46	Метод спутниковых геодезических измерений (определений)	0.1	-
54	393502.53	1338512.81	Метод спутниковых геодезических измерений (определений)	0.1	-
55	393440.41	1338499.75	Метод спутниковых геодезических измерений (определений)	0.1	-
56	393411.88	1338498.55	Метод спутниковых геодезических измерений (определений)	0.1	-
57	393335.65	1338511.16	Метод спутниковых геодезических измерений (определений)	0.1	-
58	393270.33	1338526.15	Метод спутниковых геодезических измерений (определений)	0.1	-
59	393270.52	1338522.96	Метод спутниковых геодезических измерений (определений)	0.1	-
60	393259.48	1338514.90	Метод спутниковых геодезических измерений (определений)	0.1	-
61	393251.25	1338491.78	Метод спутниковых геодезических измерений (определений)	0.1	-
62	393229.68	1338458.00	Метод спутниковых геодезических измерений (определений)	0.1	-
63	393220.85	1338403.24	Метод спутниковых геодезических измерений (определений)	0.1	-

2. Сведения о характерных точках границ объекта

Обозначение характерных точек границ	Координаты, м	Метод определения координат	Средняя квадратическая погрешность	Описание обозначения точки на
--------------------------------------	---------------	-----------------------------	------------------------------------	-------------------------------

	X	Y	характерной точки	положения характерной точки (Mt), м	местности (при наличии)
1	2	3	4	5	6
64	393231.83	1338400.42	Метод спутниковых геодезических измерений (определений)	0.1	-
65	393199.38	1338271.72	Метод спутниковых геодезических измерений (определений)	0.1	-
66	393184.89	1338214.20	Метод спутниковых геодезических измерений (определений)	0.1	-
67	393184.56	1338212.88	Метод спутниковых геодезических измерений (определений)	0.1	-
68	393192.26	1338211.03	Метод спутниковых геодезических измерений (определений)	0.1	-
69	393226.16	1338202.08	Метод спутниковых геодезических измерений (определений)	0.1	-
70	393255.19	1338194.76	Метод спутниковых геодезических измерений (определений)	0.1	-
71	393250.30	1338175.36	Метод спутниковых геодезических измерений (определений)	0.1	-
72	393249.72	1338168.06	Метод спутниковых геодезических измерений (определений)	0.1	-
73	393249.39	1338154.91	Метод спутниковых геодезических измерений (определений)	0.1	-
74	393250.84	1338148.86	Метод спутниковых геодезических измерений (определений)	0.1	-
75	393258.47	1338143.47	Метод спутниковых геодезических измерений (определений)	0.1	-

76	393280.58	1338138.32	Метод спутниковых геодезических измерений (определений)	0.1	-
----	-----------	------------	---	-----	---

2. Сведения о характерных точках границ объекта

Обозначение характерных точек границ	Координаты, м		Метод определения координат характерной точки	Средняя квадратическая погрешность положения характерной точки (Mt), м	Описание обозначения точки на местности (при наличии)
	X	Y			
1	2	3	4	5	6
77	393291.51	1338135.39	Метод спутниковых геодезических измерений (определений)	0.1	-
78	393307.01	1338131.23	Метод спутниковых геодезических измерений (определений)	0.1	-
79	393331.45	1338121.84	Метод спутниковых геодезических измерений (определений)	0.1	-
80	393342.94	1338117.41	Метод спутниковых геодезических измерений (определений)	0.1	-
81	393377.32	1338107.50	Метод спутниковых геодезических измерений (определений)	0.1	-
1	393389.72	1338104.67	Метод спутниковых геодезических измерений (определений)	0.1	-

3. Сведения о характерных точках части (частей) границы объекта

Обозначение характерных точек части границы	Координаты, м		Метод определения координат характерной точки	Средняя квадратическая погрешность положения характерной точки (Mt), м	Описание обозначения точки на местности (при наличии)
	X	Y			
1	2	3	4	5	6
-	-	-	-	-	-



ГРАФИЧЕСКОЕ ОПИСАНИЕ

местоположения границ населенных пунктов, территориальных зон, особо охраняемых природных территорий, зон с особыми условиями использования территории

деревня Русаново Заволжского сельского поселения Ярославского муниципального района Ярославской области

(наименование объекта, местоположение границ которого описано (далее - объект))

Раздел 1

Сведения об объекте

№ п/п	Характеристики объекта	Описание характеристик
1	2	3
1.	Местоположение объекта	Ярославская область, район Ярославский, деревня Русаново

2.	Площадь объекта +/- величина погрешности определения площади (P +/- Дельта P)	214533 +/- 162 м ²
3.	Иные характеристики объекта	-

--

Раздел 2

Сведения о местоположении границ объекта

1. Система координат МСК-76, зона 1

2. Сведения о характерных точках границ объекта

Обозначение характерных точек границ	Координаты, м	Метод определения координат	Средняя квадратическая погрешность	Описание обозначения точки на
--------------------------------------	---------------	-----------------------------	------------------------------------	-------------------------------